

Kaupunkisuunnittelu / Länsi-Vantaan asemakaavayksikkö

Kaupunkisuunnittelulautakunta 5.6.2017 asetti nähtäville 28.6.-31.8.2017 MRA 27 §:n mukaisesti asemakaavaehdotuksen ja asemakaavan muutosmuutosehdotuksen **nro 100400**, 10 Linnainen/ Linnaisten omakotialueen laajennus. Muistutuksia saatiin 16 kpl.

Muistutuksen antaja	Muistutus	Tarkistukset
NRO 1 Asukas 1	Uusien pientalotonttien kaavoitus Linnaisiin on ristiriidassa Tuomelan koulun lakkauttamispäätöksen kanssa.	-
NRO 2 Asukkaat 2.1 ja 2.2	Uusia pientalotontteja ei tarvita Länsi-Vantaalla. Linnaistenmetsää ei tule rakentaa. Ovatko luontoselvitykset riittävät? Lisääntyvästä ajoneuvoliikenteestä haittaa nykyiselle alueelle. Vesi-johtoverkoston kokoa tulee kasvattaa ennen uudisrakentamista. Asemakaavaa ei tule hyväksyä.	Luo-alueen rajausta on laajennettu ja lähivirkistysaluetta koskevat määräykset on lisätty.
NRO 3 Asukas 3	Linnaistenmetsä on maakunnallisesti arvokas ja siellä on merkittäviä luontoarvoja eikä sitä tule rakentaa. Ovatko luontoselvitykset riittävät? Rakentamisen vaikutukset ulottuvat pitkälle metsään. Asukkaiden mielipiteitä ei ole huomioitu. Julkisen liikenteen yhteydet huonot.	Luo-alueen rajausta on laajennettu ja lähivirkistysaluetta koskevat määräykset on lisätty.
NRO 4 Asukkaat 4.1. ja 4.2	Uuden alueen aiheuttamasta ajoneuvoliikenteestä haittaa nykyiselle alueelle ja se tulisi ohjata kahdelle reitille. Kunnallistekniikan rakentaminen esitettyä kalliimpaa. Kokoojakatujen perusteellinen korjaus on tarpeen. Esitetyt hulevesijärjestelyt ovat puutteellisia. Arvokkaan lähimetsän tuhoutuminen.	Luo-alueen rajausta on laajennettu ja lähivirkistysaluetta koskevat määräykset on lisätty.

NRO 5 Asukas 5	Rakentaminen tuhoaa metsän lopullisesti. Alue on kallis rakentaa ja palvelut puutteellisia. Liikenne on yksityisautoilun varassa. Variston ja Vapaalan välinen alue tulisi kaavoittaa tonttimaaksi.	Luo-alueen rajausta on laajennettu ja lähivirkistysaluetta koskevat määräykset on lisätty.
NRO 6 Asukas 6	Menetetään paras ulkoilumaasto. Alue on kallis rakentaa ja palvelut puutteellisia. Ajoneuvoliikenne ja hulevedet aiheuttavat ongelmia. Linnaistenmetsään ei tule rakentaa.	
NRO 7 Suomen Luonnonsuojeluliiton Vantaan yhdistys ry	Rakentaminen tulee rajata vain Aisaparintien varrelle. Rakentamisen tulee liian lähelle uhanalaisia lajeja ja sen vaikutukset ulottuvat pitkälle metsään. Kaavaselostus on liian lajipainotteinen ja metsän maakunnallinen arvo pitää todeta. Luo-alueiden yhdistäminen. Kaava-aineistoihin sisältyvät selvitykset paremmin saataville.	Luo-alueen rajausta on laajennettu ja lähivirkistysaluetta koskevat määräykset on lisätty.
NRO 8 Asukas 8	Linnaistenmetsä on tärkeä asukkaille eikä sitä tule rakentaa. Lisääntyvästä ajoneuvoliikenteestä haittaa nykyiselle alueelle. Asemakaavaa ei tule hyväksyä.	-
NRO 9 Asukkaat 9.1. ja 9.2	Alueen rakentaminen on kannattavaa. Virkistys- ja tietoliikenneyhteyksiä tulee parantaa. Linnaistentien nopeutta tulee alentaa.	-
NRO 10 Asukkaat 10.1. ja 10.2	Ulkoilumaasto menetetään. Uuden alueen aiheuttamasta ajoneuvoliikenteestä haittaa nykyiselle alueelle ja se tulisi ohjata useammalle reitille.	-
NRO 11 Asukkaat 11.1 ja 11.2	Uuden alueen aiheuttamasta ajoneuvoliikenteestä haittaa nykyiselle alueelle ja se tulisi ohjata	Luo-alueen rajausta on laajennettu ja lähivirkistysaluetta koskevat määräykset on lisätty.

	<p>useammalle reitille. Kunnallistekniikan rakentaminen esitettyä kalliimpaa. Kokoojakatujen perusteellinen korjaus on tarpeen. Esitetyt hulevesijärjestelyt ovat puutteellisia. Arvokkaan lähimetsän tuhoutuminen.</p>	
<p>NRO 12 Asukas 12</p>	<p>Ei ole ekologista, kestävää eikä kustannustehokasta rakentaa Linnaistenmetsään. Ekosysteemipalvelut tulisi arvioida tarkemmin. Alue on kallis rakentaa ja palvelut puutteellisia. Liikenne on yksityisautoilun varassa.</p>	<p>Luo-alueen rajausta on laajennettu ja lähivirkistysaluetta koskevat määräykset on lisätty.</p>
<p>NRO 13 Asukas 13</p>	<p>Arvokkaan lähimetsän tuhoutuminen. Uuden alueen aiheuttamasta ajoneuvoliikenteestä haittaa nykyiselle alueelle ja se tulisi ohjata useammalle reitille.</p>	-
<p>NRO 14 Asukasmuistutus, Asukas 3 ja 396 allekirjoittanutta</p>	<p>Linnaistenmetsään ei tule osoittaa rakentamista, alue on tärkeä luonnolle ja virkistäytymiseen. Asukkaiden mielipiteitä ei ole huomioitu ja ne on liian tiivistysti kirjattu kaavaselostukseen.</p>	<p>Luo-alueen rajausta on laajennettu ja lähivirkistysaluetta koskevat määräykset on lisätty.</p>
<p>NRO 15 Asukas 15</p>	<p>Linnaistenmetsän luonto on arvokasta eikä metsään tule osoittaa rakentamista. Alueella on kokonaisuutena huomattavaa suojeluarvoa. On annettu virheellistä tietoa ja asukasyhteistyö on ollut puutteellista. Selvitykset eivät ole riittäviä, niitä tulee täydentää. Liikenne ja hulevedet aiheuttavat ongelmia nykyiselle alueelle ja ne on tutkittava tarkemmin. Alueella on kovaa lentomelua. Tiivistelmä kestävä kehitystä ja luonnon monimuotoisuutta edistävästä sopimuksista.</p>	<p>Luo-alueen rajausta on laajennettu ja lähivirkistysaluetta koskevat määräykset on lisätty.</p>

NRO 16 Asukas 16	Linnaistenmetsä on arvokas metsäalue eläimille ja asukkaille, eikä viheralueita tule vähentää.	Luo-alueen rajausta on laajennettu ja lähivirkistysaluetta koskevat määräykset on lisätty.
---------------------	--	--

Kaavaan liittyy kahdeksan (8) muistutusta, jotka ovat tulleet nähtävilläoloajan jälkeen, eikä niitä sen johdosta tutkita. Muistutukset ovat liitetty tämän asiakirjan loppuun.

NRO 1**Asukas 1**

Muistutus: Linnaistenmetsän kaavoitus.

Vantaan Sanomien uutisoinnin (11.7.) mukaan Linnaistenmetsään ollaan kaavoittamassa 70 erillispientalotonttia. Onko kaavoituksessa tai tulevassa tonttien jaossa otettu huomioon Siivistystoimen tekemä päätös alueen lähikoulun lakkauttamisesta (Tuomelan koulu)? Tällä Länsi-Vantaan kolkalla on paljon muutakin täydennysrakentamista ja koulutilat jo valmiiksi täynnä. Oletettavasti nämä tulevat tontit on tarkoitettu iäkkäälle väestölle tai jonkin tyyppiseen pientalomuotoiseen palveluasumiseen, muutoin on vaikea ymmärtää miten kaupungin tuottamat palvelut alueella on mahdollista järjestää järkevästi asukkaiden tarpeet huomioon ottaen.

Vastine: Linnaisten täydennysalueen suunnittelulla varmistetaan pientaloalueiden kaavavaranto tulevaisuuden tarpeisiin sekä asuntotuotannon monipuolisuus. Alueen kaavoittaminen noudattaa voimassa olevaa yleiskaavaa sekä Vantaan kaupungin kaavoitusta, maanhankintaa ja maanluovutusta koskevia maapoliittisia linjauksia (Kv 22.9.2014). Alueen rakentuminen kestää useita vuosia ja tontin luovutuksilla voidaan säädellä julkisiin palveluihin, kuten päivähoitoon ja kouluihin kohdistuvaa palvelun tarvetta.

Tuomelan koulun tarve tarkistetaan 2021. Kaupunki on ryhtynyt Hämeenkylässä ja Rajatorpan koulun toteuttamiseen. Hämevaaran päiväkodin kaavoitus alkaa syksyllä 2017 ja Linnaisissa on päiväkotitontti, jonka voi tarvittaessa ottaa käyttöön.

Sattuneen menettelyvirheen vuoksi, asemakaavaehdotus ja asemakaavan muutosehdotus sekä tonttijakoehdotus viedään uudelleen kaupunginvaltuuston päätettäväksi.

Tarkistukset: -

NRO 2**Asukaat 2.1 ja 2.2**

Muistutus: Hyvä Vantaan kaupungin valtuuston jäsen!
Linnaisten täydennysrakentaminen Linnaisten metsään, KAAVA NUMERO 100400.

ASUNTOJEN TARVE?

Länsi-Vantaalla on tällä hetkellä tontteja, jotka eivät ole menneet kaupaksi. Onko Vantaan kaupunki kartoittanut tonttitarvetta? Linnaisten metsän toisella puolella Pähkinärinteessä on myymättömiä rivitaloja omalla pihalla yli 20 kpl.

TUTKIMUSTULOKSIA

Suomen ympäristökeskuksen ja ympäristöministeriön tekemän tutkimuksen mukaan suomalaisten asumistoiveet ovat urbanisoituneet 2000-luvun alusta lähtien, eli keskustamaisen kerrostaloasumisen suosio on kasvanut ja toiveet omakotitaloasumisesta vähentyneet. Nuoret haluavat enemmän kaupunkipiientaloja kuin kaukana keskustasta sijaitsevia omakotitaloja, palveluiden ja kulkuyhteyksien lähelle, ei niinkään Linnaisten metsään, jossa palvelut, koulut ja päiväkodit ovat kaukana ja lähistöllä monissa kouluissa on tällä hetkellä sisäilmaongelmia. Tutkimuksessa todettiin myös, että asuinalueiden tärkeimpiä viihtyvyystekijöitä kuin rauhallisuus ovat asuinalueen sijainti ja liikenneyhteydet.

LÄHIMETSÄ

Eikö juuri rakennetun Marjaradan läheisyydessä olisi huomattavasti halutumpaa asua, eikä siellä tuhottaisi arvokasta lähimetsää, jota ei voi saada enää takaisin. Metsän tuhoaminen ja rakentaminen kauas palveluista ei ole nykypäivän rakentamista, missä pyritään päästöjen vähentämiseen. Julkinenliikenne on Linnaisissa vähäistä ja perheillä onkin nykyään kaksi autoa. Uuden alueen myötä liikenne kaksinkertaistuisi Etelä-Linnaisissa. Linnaisissa ei ole myöskään kaukolämpömahdollisuutta.

KULKUYHTEYDET

On ajattelematonta ja outoa, että Vantaan kaupungin suunnitelman mukaan ”uudelle alueelle” kuljetaan vanhan kyläalueen läpi. Rekka ja työmaaliikenne on alueella aivan käsittämätöntä, kun alue raivataan, tehdään kunnallistekniikka ja rakennetaan taloja. Miten kestävät tiet ja miten kestävät vanhat rakennukset? Kuka vastaa taloon tulleista vaurioista? Pienellä kyläkadulla liikenne kasvaa 200:lla autolla. Nykyisinkin bussi ja henkilöauto hädintuskin mahtuvat Linnaistentielle yhtäaikaan. Entä lasten turvallisuus?

LUONNON MONIMUOTOISUUS

Metsästämme on löydetty lahojaviosammalta, lepakoiden ja liito-oravien levähdyspaikkoja ja harvinaisia kääpäälajikkeita. Eivätkö EU-direktiivit koske Vantaan kaupunkia? Esimerkiksi hallinto-oikeuden mukaan Helsinki ei ole teettänyt Stansvikin nummesta riittävän tarkkoja luontoselvityksiä, minkä vuoksi kaava oli sen osalta kumottava. Onko Linnaisten metsässä tehdyt luontoselvitykset riittäviä, kuulemamme mukaan ei?

VERKOSTOPAINEEET

Vantaan kaupungin kaavasunnitelmassa on maininta; Mikäli verkostopaineet laskevat kaava-alueen rakentuessa kokonaisuudessa, voi olla tarpeellista kasvattaa jakelujohdon putkiko-koa myös Linnaistentiellä ja Rajatorpantiellä. Jos epäillään, että nykyisen vesijohtoputkiston paineet eivät riitä, niin putket pitää uusida ennen mahdollista uudisrakentamista.

HULEVEDET

Aikooko kaupunki todellakin ohjata hulevedet avo-ojiin ? Esimerkiksi Askistossa vaaditaan uudisrakennuksille noin 15.000 € vedenkeräyskaivoa.

TERVEYS

Tutkimusten mukaan jo pieni hetki metsässä oleskelua kohentaa mielialaa, vähentää stressiä ja laskee verenpainetta. Luonto on lääke. Jos Vantaan kaupunki nakertaa pala palalta lähimetsämme, ei seuraavat sukupolvemme voi enää nauttia lähimetsistä. Linnaistenmetsä on todella arvokas virkistysalue koko Länsi-Vantaan asukkaille. Vaadimme kaavan kumoamista.

Vastine:

Linnaisten täydennysalueen suunnittelulla varmistetaan pientaloalueiden kaavavaranto tulevaisuuden tarpeisiin sekä asuntotuotannon monipuolisuus. Alueen kaavoittaminen noudattaa voimassa olevaa yleiskaavaa sekä Vantaan kaupungin kaavoitusta, maanhankintaa ja maanluovutusta koskevia maapoliittisia linjauksia (Kv 22.9.2014). Alueen rakentuminen kestää useita vuosia ja tontin luovutuksilla voidaan säädellä julkisiin palveluihin, kuten päivähoitoon ja kouluihin kohdistuvaa palvelun tarvetta.

Voimassaolevan yleiskaavan vaikutusten arviointien perusteella Linnaisten pientaloalueen laajennus ei merkittävästi vähennä virkistysalueiden määrää tai haittaa niiden toimivuutta. Asemakaavoituksen yhteydessä tehtyjen luonto-, maaperä- ym. selvitysten ja tarkastelujen perusteella rakentamiseen osoitettava alue on noin 7 ha ja se on pienentynyt huomattavasti yleiskaavassa merkitystä A3-alueesta, joka on noin 10 ha. Asemakaavaehdotuksen mukainen rakentaminen (korttelit ja kadut) on noin 7% Rajatorpantien eteläpuoleisen Linnaistenmetseen pinta-alasta.

Joukkoliikenteen kulut rahoitetaan osittain asukkailta saatavina lipputuloina. Jotta joukkoliikenteen parantaminen olisi kannattavaa, pitäisi alueella olla enemmän joukkoliikenteen käyttäjiä.

Linnaistentiellä, Rajatorpantien ja Silatien välissä, suoritettiin liikennelaskenta 24.5.2016. Kadun keskivuorokausiliikennemäärä oli 950 ajon/vrk, josta raskaiden ajoneuvojen osuus oli 10 %. Pientaloalueen laajennuksen myötä alueen ajoneuvoliikennemäärä lisääntyy arviolta 500 ajon/vrk. Myös kevyenliikenteen määrä lisääntyy. Ajo uudelle alueelle tulisi tapahtumaan Linnaistentietä ja Kulkuskujaa (tuleva Aisakellontie) pitkin. Linnaistentien varressa on kevyenliikenteen väylä ja myös Kulkuskujan varteen tullaan rakentamaan kevyenliikenteen väylä. Tämä mahdollistaa kävelijöiden ja pyöräilijöiden turvallisen kulkemisen näitä katuja pitkin.

Raskaan liikenteen määrä on keskimääräistä suurempi ainoastaan rakennustöiden aikaan. Ennen työmaaliikenteen alkua kaupungin liikennesuunnittelu teettää työnaikaiset liikenteen ohjaussuunnitelmat. Näissä otetaan huomioon erityispiirteet, esim. tärinä. Myös kevyenliikenteen turvallisuus otetaan huomioon työmaaliikenteen suunnittelussa. Raskaan liikenteen aiheuttamiin tärinävaurioihin vaikuttaa mm. ajonopeus. Tulemme muuttamaan Linnaisten alueen liikennerajoituksia siten, koko alueella on 30 km/h nopeusrajoitus. Muutos tullaan toteuttamaan ensi vuoden alkupuolella.

Alueella on tehty luontoselvityksiä (mm. liito-oravaselvitys (2016), lahokaviosammal- ja linnustoseelvitys, sekä jäkäläkartoitusta (2017), lepakkoseelvitys (2002) sekä linnustoseelvitys) ja erilaisia arvioita, jotka perustuvat asiantuntijoiden maastokäynneillä tekemiin havaintoihin.

Selvitysten perusteella rakentaminen ei uhkaa liito-oravan, kanahaukan tai punatulkun säilymistä Linnaistenmetsässä eikä uhanalaisten kääväkkäiden kasvupaikkoja. Vantaan kaupungin ja Uudenmaan ELY-keskuksen kanssa käydyssä kokouksessa 16.5.2018 todettiin, että kaavaan liittyvät luontoselvitykset ovat riittäviä, ja että kaavaratkaisulla voidaan säilyttää lahokaviosammaleen suotuisa suojelutaso edellyttäen, että luonnon monimuotoisuuden kannalta erityisen tärkeän alueen (luo) rajausta tarkistetaan siten, että se kattaa kaavassa lähivirkistysalueeksi merkityn Linnaistenmetsän. Lisäksi lähivirkistysaluetta koskevat määräykset on lisätty.

Linnaisten alueen vesihuolto perustuu runkovesilinjaan Espoon kaupungin puolelta. Linnaisten vesijohton kapasiteetin varmistamiseksi alueelle on laadittu vesijohtoverkoston kapasiteettitarkastelu. Tarkastelun ehdottamat verkostojen parannukset ja niiden kustannukset on toteutettava yhteistyössä Helsingin seudun ympäristöpalvelut -kuntayhtymän (HSY) sekä Espoon kaupungin kanssa.

Asemakaava-alueen hulevesien hallinnassa tulee noudattaa Vantaan kaupungin hulevesiohjelmaa (2009) ja hulevesien hallinnan toimintamallia (2014). Alueen jokainen tontinomistaja hallitsee alueellaan syntyvät hulevedet. Tontin rakentaja laatii tontilleen hulevesisuunnitelman rakennuslupaa hakiessa. Hulevesisuunnitelmiin pyydetään lausunto Vantaan kuntatekniikan keskuksessa ennen luvan myöntämistä.

Kaupungin katualueen hulevesien hallinta perustuu avo-ojiin ja hulevesiviemäriin. Viemäroidyt hulevedet viivytetään alueen eteläpuolella avo-ojapainanteissa. Samalla katuvesien laatua voidaan parantaa ennen johtamista vastaanottavaan vesistöön.

Sattuneen menettelyvirheen vuoksi, asemakaavaehdotus ja asemakaavan muutosehdotus sekä tonttijakoehdotus viedään uudelleen kaupunginvaltuuston päätettäväksi.

Tarkistukset: Luonnon monimuotoisuuden kannalta erityisen tärkeän alueen (luo) rajausta on tarkistettu siten, että se kattaa kaavassa lähivirkistysalueeksi merkityn Linnaistenmetsän ja lähivirkistysaluetta koskevat määräykset on lisätty.

NRO 3

Asukas 3

Muistutus: Asukasmuistutus liittyen Linnaisten omakotialueen laajennus, 100400

Linnaisten asukkaana ja vantaalaisena veronmaksajana vastustan "täydennysrakentamista" ja vaadin kaavan kumoamista sekä uudelleen valmistelua.

Linnaistenmetsä kokonaisuudessaan on metsäalue, jolla on kokoonsa ja sijaintiinsa nähden runsaasti luontoarvoja. Käytössä olleiden luontoselvitysten mukaan laaja metsäalue täyttää maakunnallisesti arvokkaan luontoalueen kriteerit. Alueella on runsaasti uhanalaisia ja silmäläpidettäviä luontotyyppisiä ja se on eläimistöltään runsas. Lisäksi alue muodostaa keskeisen osan tärkeästä viherkäytävästä Leppävaaran urheilupuiston ja Hämeenkyllän välillä sekä kahden suojelun alueen, Furumossenin että Gubbmossenin, välisen yhteyden.

Kaava-alueelle rakentaminen on uudisrakentamista ja tarkoittaa kaava-alueen metsän tuhoamista ja siten koko Linnaistenmetsän monimuotoisuuden ja luontoarvojen heikentämistä.

Linnaisten ja lähialueiden asukkaille metsän menetys on erityisen käsittämätön, sillä kaupunki markkinoi kuluvaan vuotta lähimetsien teemavuotena.

Useissa saatavilla olleissa Vantaan ympäristökeskuksen julkaisuissa jo vuosien varrelta tulee esiin perusteita, joiden jo sinällään luulisi olleen riittäviä alueen kaavoittamatta jättämiseksi. Useimmat näistä ovat olleet saatavilla jo yleiskaavaa laadittaessa, joten voi ihmetellä sen ajan päättäjien viisauden puutetta.

Asemakaavan selostuksessa on esitetty kaksi vaihtoehtoa, A ja B, huonoja ovat molemmat. Selostuksessa päädyttiin vaihtoehtoon B, mutta luontoarvot saavat kyytiä valitussakin vaihtoehdossa, siinä uudisrakentamisalue viedään pidemmälle kiinni arvokkaampien metsäalueiden rajalle. Rakentaminen jättäisi arvokkaaksi luokitellun metsäalueen ilman sen tarvitsemää riittävää suojavyöhykettä, jonka asiantuntijalähteiden mukaan tulisi olla 60 metriä, jotta sillä olisi vaikutusta. Pelkkä Aisaparintienkin rakentaminen Aisatien suuntaisesti aiheuttaisi kyseenalaisen kapean suoja-alueen, valitusta vaihtoehdosta puhumattakaan. Mitä ilmeisimmin kaava-alue saatettiin kaukonäköisillä ”metsänhoidollisilla” toimilla jo 2000-luvun alussa sellaiseen kuntoon, ettei myöhemmissä kartoituksissa enää esiintyisi hankalia luontoarvoja tai niitä olisi niin vähän, ettei niitä tarvitsisi pitää merkittävänä.

Vantaan ratkaisu näihin kaavoituksellisesti kiusalliseen luontoon liittyviin asioihin on metsän puolen tonteille ehdotettu 80 cm korkea puu- tai kivivaihto. Kaavoituksellinen kukkanen on pyrkimys eristää toisistaan ihmiset ja luonto. Luonto ei enää pääsisi asutuksen luo ja meille asukkaille jäisi muutama aukko, josta pääsisimme metsään. Puut kaava-alueelta kaadettaisiin käytännössä kaikki, maata kuorittaisiin, kalliota murskattaisiin ja tilalle tulisi vuosien raisio- ja rakennusvaiheen jälkeen nurmikkoisia tontteja tuija-aidoilla. Sellainen olisi Linnaisten metsän tulevaisuus? Ja parhaimmillaan 15 metrin päässä olisi joku kääpä, jota sitten aidalla suojeltaisiin? Eihän yksittäistä kääpää, eläinlajia tai puuta kannata suojella. Sen sijaan pitää suojella ja säästää koko ympäristö, jossa näitä ympäröivän luonnon tilasta kertovia indikaattorilajeja esiintyy. Arvokkaaksi luokiteltu alue ei voi heikentymättä säilyä asutuksen kyljessä. Tämän ymmärtää jopa maallikko, mutta kun kaavoittajan vaan pitää kaavoittaa. Asemakaavan laatijoilta kaipaisin avoimuuden ja läpinäkyvyyden nimissä tyhjentävää lähdeluetteloita ja linkkejä liittyen selostuksessa mainittuihin luontoselvityksiin, joihin on viitattu. Osa niistä on löydettävissä, mutta eivät kaikki.

Linnaisten ja lähialueiden asukkaiden keskuudessa vallitsee tyytymättömyys ja turhautuminen Vantaan suunnitelmia kohtaan. Asemakaavan selostuksessa oli sen toteuttamista asukkaiden vastustavat mielipiteet kuitattu lakonisesti muutamalla ranskalaisella viivalla. Se esitystapa ei vastaa asukkaiden mielipiteitä ja kesän 2017 aikana kerätyt ja kirjaamoon 29.8.2017 toimitetut nimilistat satoine nimineen ovat osoitus tästä. Lähimetsän kohtalo koskee mitä suurimmassa määrin myös Jupperinkujan tienoon asukkaita Espoon puolella. Espoolaisen aktiivisen asukkaan yhden vuorokauden aikana kotikadultaan keräämät kaksi täyttä nimilistaa ovat osoitus tästä.

Uudisrakentaminen on tarkoitus kohdistaa nimenomaan alueelle, joka on Linnaisten ja lähialueiden asukkaiden käytetyin lähivirkistysalue. Sieltä lähtevät useat perinteiset vakiintuneet ja kulutustakin kestävätkin polut. Ulkoilulliset ja virkistykelliset tarpeet eivät suinkaan vähenisi, joten lisääntyvä käyttö ja uudet polkulinjaukset kohdistuisivat juuri alueille, joita Linnaisten muurilla oltaisiin suojelevinaan. Asukkaat käytännössä ohjattaisiin juuri näille alueille. Useiden tuoreiden tutkimusten mukaan nimenomaan lähimetsät ovat asukkaiden hyvinvoinnille

tärkeät, pitkän matkan päässä olevat hankalasti saavutettavat ulkoilualueet eivät niitä korvaa.

” Ilmastovaikutusten kannalta kaavamuutosalue on melko huono..” Tämä tosiasia myönnetään jopa selostuksessa, kun ei mustaa mitenkään voi valkoiseksi väittää. Ilmaston muutosta edistävä kaavoitus koostuu Vantaallakin lukuisista konkreettisista toimista, sekä isoista että pienistä teoista. Linnaistenmetsään kaavoittaminen on eräs niistä toimista. Erikoista, jos kymmenen vuotta sitten laaditulle yleiskaavalle ei muuttuneesta tietämyksestäkään huolimatta pystyttäisi tekemään mitään. Yleiskaava on ikään kuin kiveen hakattu saavutettu etu.

Kaavailtu uudisrakentaminen ei ole hyvien liikenneyhteyksien varrella, ei uuden alueen pohjukoilta tulla kävelemään bussipysäkeille, kun ei kävellä lähempääkään. Linnaisten oma bussilinja tulee jatkossakin olemaan toivottoman harvavuoroinen, kun käyttäjiä ei vaan ole. Uusi alue ei sitä muuta. Minulla on varaa kirjoittaa näin, kuulun niihin harvoihin asukkaisiin, jotka pääsääntöisesti käyttävät työmatkoihin ja muuhunkin julkisia tai polkupyörää. Linnaisten kaltainen asuinalue perustuu täysin autoiluun ja kahden auton talouksiin. 70 taloutta tarkoittaa käytännössä reilusti yli sata uutta autoa alueelle lukuisine päivittäisine ajosuoritteineen. Vantaa siis tietien tahtoen pyrkii lisäämään satoja autoja päivittäin Linnaistentien ja Rajatorpantien risteykseen. Kaavoittaja osaa maallikkoa paremmin tämän laskuopin, mutta siitä huolimatta kaavaa vaan pukkaa. Lisääntyvän alueen liikenteen aiheuttamat terveys- ja muut haitat nykyisille asukkaille olisivat huomattavat ja kiistattomat.

Toivoisin kaavoittajalta ja Vantaan päättäjiltä viisautta tässä asiassa. Hankkeesta luopuminen olisi kestävämpää kehitystä ja eduksi luonnolle, asukkaille sekä tuleville sukupolville. Kaupungista löytyisi alueita, joille rakentaminen ei edellyttäisi arvokkaan metsän kaatamista ja ne liikenneyhteydetkin olisivat toimivimmat ja siten myös ilmastovaikutukset olisivat vähemmän huonoja.

Haluaisiin liikkua helposti saavutettavassa Linnaisten metsässä - minun lähimetsässäni - vielä vuosien kuluttua ja seurata kaava-alueelle viime vuosina ilmaantuneiden lukuisten pienten tammien kasvamista isommiksi ja alueen alkanutta luontaista muuttumista yhä enemmän sekametsän suuntaan.

Vastine:

Alueen kaavoittaminen noudattaa voimassa olevaa yleiskaavaa sekä Vantaan kaupungin kaavoitusta, maanhankintaa ja maanluovutusta koskevia maapoliittisia linjauksia (Kv 22.9.2014). Linnaisten alue sijaitsee keskellä pääkaupunkiseutua ja liittyy kaupunkirakenteellisesti tiiviisti Espoon Laaksoalahden pientaloalueeseen ja Vantaalla laajentaa nykyistä Linnaisten omakotialuetta.

Voimassaolevan yleiskaavan vaikutusten arviointien perusteella Linnaisten pientaloalueen laajennus ei merkittävästi vähennä virkistysalueiden määrää tai haittaa niiden toimivuutta. Asemakaavoituksen yhteydessä tehtyjen luonto-, maaperä- ym. selvitysten ja tarkastelujen perusteella rakentamiseen osoitettava alue on noin 7 ha ja se on pienentynyt huomattavasti yleiskaavassa merkitystä A3-alueesta, joka on noin 10 ha. Asemakaavaehdotuksen mukainen rakentaminen (korttelit ja kadut) on noin 7% Rajatorpantien eteläpuoleisen Linnaistenmetsän pinta-alasta.

Alueella on tehty luontoselvityksiä (mm. liito-oravaselvitys (2016), lahokaviosammal- ja linnustonselvitys, sekä jäkäläkartoitusta (2017), lepakkonselvitys (2002) sekä linnustonselvitys) ja erilaisia arvioita, jotka perustuvat asiantuntijoiden maastokäynneillä tekemiin havaintoihin. Arvokkaimmat luontoalueet on rajattu rakentamisen ulkopuolelle eikä selvitysten perusteella rakentaminen uhkaa liito-oravan, kanahaukan tai punatulkun säilymistä Linnaistenmetsässä eikä uhanalaisten kääväkkäiden kasvupaikkoja. Metsäalueella on kattava polkuverkosto ja kulku keskittyy pääsääntöisesti olemassa oleville poluille. Selvitysten perusteella on tarkistettu myös rakentamiseen osoitettavan alueen muotoa ja merkitty kaavan lähivirkistysalue luonnon monimuotoisuuden kannalta erityisen tärkeäksi alueeksi (luo), jonka tarkoitus on suojella alueen luontotyyppiä ja siellä esiintyviä uhanalaisia lajeja. Linnaisten metsäalueen merkitys kokonaisuutena, luonnon monimuotoisuuden kannalta tärkeänä metsäalueena ja seudullisena ekologisenä yhteytenä, on tiedossa ja otetaan huomioon yleiskaavaa uudistettaessa. Vantaan kaupungin ja Uudenmaan ELY-keskuksen kanssa käydyssä kokouksessa 16.5.2018 todettiin, että kaavaan liittyvät luontoselvitykset ovat riittäviä, ja että kaavaratkaisulla voidaan säilyttää lahokaviosammaleen suotuisa suojeluntaso edellyttäen, että luonnon monimuotoisuuden kannalta erityisen tärkeän alueen (luo) rajausta tarkistetaan siten, että se kattaa kaavassa lähivirkistysalueeksi merkityn Linnaistenmetsän. Lisäksi lähivirkistysaluetta koskevat määräykset on lisätty.

Luontoselvitysten yhteydessä tehtyjä raportteja ei ole aina julkaistu tai selvityksestä ei alun perin ole tehtykään julkaisua. Valmistuneiden luontoselvitysten tiedot, olivat ne sitten julkaisemattomassa raportissa tai Excel-taulukossa ovat olleet kaavatyön lähtökohtana ja lähetetty pyydettyäessä kaikille kysyjille.

Rakentamisen aiheuttamaa reunavaikutusta pyritään pienentämään metsän valmennuksella ja antamalla kasvaa tiheä reunuspuustoa rakennettavan alueen ja säilyvän metsän väliin. Myös aitaamalla reunimmaisat tontit estetään pihojen laajentuminen metsään. Virkistysyhdytydet metsään on osoitettu katualueilta, jolloin kulku metsään ohjautuu keskitetysti pääpoluille. Tonttien aitaaminen ei vähennä virkistysyhteyksiä metsään, sillä yksityisten tonttien läpi ei voida osoittaa kulkureittejä.

Kaavatyön yhteydessä on kuultu asukkaita ja siihen liittyen on järjestetty asukastilaisuudet 12.5.2016, 26.5.2016 (kaavakävely) ja 25.10.2016. Lisäksi 4.5.2016 kaavoittaja oli muutaman asukkaan kanssa maastossa sekä tavannut alueen asukkaita erikseen suunnitelmien ääressä.

Kaavaselostuksessa olevalla mielipiteiden tiivistelmällä on tarkoitus tuoda esille mielipiteissä esiin nousseet asiasällöt keskeisine perusteluineen, ei kuvastaa mielipiteiden pituutta. Koska ratkaisu alueen maankäytöstä on tehty yleiskaavassa, mielipiteiden koonnissa on keskitytty asioihin, joita tutkitaan ja ratkaistaan asemakaavatyössä. Mielipiteiden tiivistelmästä käy ilmi, että Linnaistenmetsän rakentamista myös vastustetaan.

Asukkaiden mielipiteitä, joita on myös tuotu esille muistutuksissa, ja jotka ovat olleet myös keskenään eriäviä, on tutkittu ja painotettu suunnittelutyössä. Kaavaehdotus on laadittu asetettujen tavoitteiden, lähtökohtien, selvitysten, vaikutusten arviointien ja mielipiteiden pohjalta.

Joukkoliikenteen kulut rahoitetaan osittain asukkailta saatavina lipputuloina. Jotta joukkoliikenteen parantaminen olisi kannattavaa, pitäisi alueella olla enemmän joukkoliikenteen käyttäjiä.

Linnaistentiellä, Rajatorpantien ja Silatien välissä, suoritettiin liikennelaskenta 24.5.2016. Kadun keskivuorokausiliikennemäärä oli 950 ajon/vrk, josta raskaiden ajoneuvojen osuus oli 10 %. Pientaloalueen laajennuksen myötä alueen ajoneuvoliikennemäärä lisääntyy arviolta 500 ajon/vrk. Myös kevyenliikenteen määrä lisääntyy. Kaavatyön yhteydessä on tutkittu ja edistetty mm. Espoon suunnittelijoiden kanssa kevyenliikenteen yhteyksien parantamista lähi-alueille.

Sattuneen menettelyvirheen vuoksi, asemakaavaehdotus ja asemakaavan muutosehdotus sekä tonttijakoehdotus viedään uudelleen kaupunginvaltuuston päätettäväksi.

Tarkistukset: Luonnon monimuotoisuuden kannalta erityisen tärkeän alueen (luo) rajausta on tarkistettu siten, että se kattaa kaavassa lähivirkistysalueeksi merkityn Linnaistenmetsän ja lähivirkistysaluetta koskevat määräykset on lisätty. Selostusta täydennetään kuvaamalla Linnaistenmetsän maakunnallista arvoa.

NRO 4

Asukkaat 4.1 ja 4.2

Muistutus: Huomautus Linnaisten omakotialueen laajennuksen asemakaavaehdotukseen 100400

--- kiinteistön omistajina jätämme alla olevat huomautukset koskien Linnaisten omakotialueen laajennuksen asemakaavaehdotuksessa esitettyjä liikennejärjestelyjä ja infrarakentamista sekä rakentamisen vaikutuksia Linnaistenmetsän lähivirkistysalueeseen.

1. Yleiset liikennejärjestelyt

Linnaisten asukkaat esittivät heti kaavatyön alussa, että uuden alueen ajoyhteys toteutettaisiin vähintään kahden eri tieyhteyden kautta, jotta liikenteen rasitus, melu, pakokaasut ja liikenneturvallisuusriskit jakautuisivat tasaisemmin. Nyt kaupunkisuunnittelulautakunnan hyväksymässä ja nähtäville kuulutetussa suunnitelmassa laajennusalueen liikenneyhteys on toteutettu ainoastaan Kulkuskujan (uusi ehdotus Aisakellontie) kautta. Huomattavasti kasvava, uuden asutuksen tuoma, liikennemäärä (500 autoa/vrk, Selostus kohta 4.4.1) on suunnitelmassa ohjattu koko Etelä-Linnaisten asutuksen läpi. Tämä on ratkaisuna kyseenalainen ja vaikuttaa ratkaisevasti koko alueen asukkaisiin ja varsinkin meihin Kulkuskujalla asuviin perheisiin. Liikennemäärien kasvu monikymmenkertaiseksi vaarantaa vanhan kiinteistökannan kunnon, lisää Kulkuskujalla onnettomuusriskiä, melua ja pakokaasuja, hidastaa hälytysajoneuvojen pääsyä uudelle alueelle sekä vähentää ratkaisevasti asumisviihtyvyyttä.

Ajoyhteys uudelle alueelle tulisi suunnitella rengasmaiseksi, kuten Linnaisten alue nyky muodossa on suunniteltu, jolloin vähennettäisiin liikenteen rasitusta jo olemassa olevalle rakennuskannalle, vältettäisiin jakeluliikenteen tarve kääntyä kapeilla teillä ja mahdollistettaisiin liikenteen tuoman rasituksen, melun ja turvallisuusriskien tasaisempi jakautuminen. Rajatorpantieltä ja Linnaistentien alkupäästä on useita eri mahdollisuuksia uuden alueen toiselle liikenneyhteydelle, jolloin lisääntyvä liikenne ei tulisi rasittamaan ainoastaan eteläisen puolen asuinalueita. Kapeisiin teihin tai luontoarvoihin vetoaminen yksittäisten tieosuuksien osalta

ei vakuuta meitä, koska alueen kaikki tiet ovat kapeita ja huonokuntoisia, ja hanke tulee tuhoamaan tärkeän osan arvokasta Linnaistenmetsän virkistysaluetta.

2. Infrastruktuuriratkaisut tulevat suunnitelmissa esitettyä kalliimmiksi

a) Linnaistentien ja Kulkuskujan perusteellinen korjaus

Sekä Linnaistentie että Kulkuskuja on rakennettu savipohjalle kevyen perustuksen varaan. Teitä ei ole suunniteltu raskaan liikenteen käyttöön. Jotta rakennusaikainen liikenne olisi turvallista ja edes mahdollista, tulisi molemmat tiet peruskorjata huolellisesti. Teille olisi rakennettava kestävä perustus, jotta varmistettaisiin teiden kestävyys rakentamisen aikaiselle raskaalle liikenteelle ja että lisääntyvä raskas liikenne ei aiheuttaisi vaurioita teiden varrella olemassa oleviin kiinteistöihin.

Selostuksessa on maininta kohdassa 4.4.1 Aisakellontien parantamisesta, mutta on syytä olettaa, ettei tien perusteellista korjausta ole huomioitu hankkeen kokonaiskustannuksissa. Linnaistentien peruskorjausta ei mainita lainkaan selostuksessa, vaikka tämä välttämätön inf-raparannus tulee vaikuttamaan hankkeen kokonaisbudjettiin huomattavasti.

Olisi myös huomioitava, että peruskorjaus on tehtävä hyvissä ajoin ennen uuden alueen metsänkaatoa ja raivaustöitä, jolloin raskas liikenne alueelle alkaa.

b) Hulevesijärjestelyt

Linnaistentien ja Kulkuskujan risteysalue sitä ympäröivine kiinteistöineen on ongelmallinen jo nyt Aisatien ja telemastotien alueelta valuvien hulevesien johdosta. Toisella laidalla ”Linnais-tenpuro” on keväisin jo nyt ääriään myöten täynnä. Ellei näitä ongelmia huomioida laajennusalueen hulevesijärjestelmien osalta, tulee Kulkuskujan kiinteistöjen hulevesiongelma pahenemaan entisestään. Lisäksi kyseisten hulevesitulvien voidaan olettaa pahenevan sateisten talvien lisääntymisen sekä täydennysrakentamisen seurauksena. Hulevesien ”viivyttäminen” laajennusalueella tai hulevesien johtaminen Linnaistenpuroon ei ratkaise tätä ongelmaa. Hulevesien johtaminen tulee suunnitella huolellisesti ja sitä varten on rakennettava riittävä ojitus tai muu veden ohjaus.

Omakotialueen laajennussuunnitelmassa hulevesiasia on asukkaiden palautteesta huolimatta jätetty kokonaan huomioimatta, joten suunnitelman puutteet vaikuttavat näin myös hankkeen kokonaiskustannuksiin.

c) Vesijohtoveden kapasiteetti

Selostuksessa mainittiin lyhyesti (kohta 4.4.1), että Jupperista Etelä-Linnaisiin vedetty yhdysvesijohto ei tule olemaan riittävä tulevaisuudessa. Myös HSY (kohta 3.3.2) otti lausunossaan esille alueen vesijohto- ja jätevesiviemäriverkoston kapasiteetin riittävyyden. Näitä ilmeisiä kustannuksia ei ole huomioitu laajennushankkeen kokonaiskustannuksissa.

3. Arvokkaan lähimetsän tuhoutuminen

Linnaisten metsä on esimerkki METSO I-luokan harvinaisesta luonnontilaisesta korpimetsästä, jossa on mm. uhanalaisia kääpälajeja indikoimassa metsätyyppin laatua ja merkittävyyttä. Arvokas metsäalue tarvitsee säilyäkseen nykyisen laajuisen, noin 50 m suojavyyhykkeen. Suojavyöhykkeeseen kohdistuu myös tuleva kulutus, polut ja muu rakennetun alueen vaikutus. Nykyistä suojavyyhykettä käytetään jo lähivirkistysalueena. Mikäli tämä suojavyyhyke jää

rakentamisen alle, se siirtyy edelleen arvokkaalle metsäalueelle, jolloin luontoarvoiltaan merkittävä, uhanalainen metsäalue tuhoutuu.

Linnaistenmetsän rakentamisen seurauksena Linnaisten, Pähkinärinteeseen, Hämevaaran, Hämeenkylässä, Rajatorpan, Myyrmäen sekä Espoon rajan asukkaat menettävät lenkkipolut, mustikkamaat, luontoelämykset, rauhallisen ympäristön ja arvokkaan lähimetsän. Tämä on täysin Vantaan lähimetsävuoden 2017 tavoitteiden vastaista päätöksentekoa kuntapäätäjiltä.

Kaikki yllämainitut asiat on tuotu Vantaan kaupungin edustajien tietoon asukastapaamisissa ja ovat pääosin kirjattuna selostuksessa asukkaiden palautteina (selostuksen kohta 3.3.2), mutta näitä ei ole huomioitu riittävästi suunnitelmassa.

Linnaisten uuden omakotialueen laajennuksen liikennevaikutukset Kulkuskujan kiinteistöihin ja meihin asukkaisiin ovat niin merkittävät, että tulemme käyttämään valitusoikeuttamme, mikäli liikenneyhteyksiä uudelle alueelle ei lisätä kaavatyön suunnittelun edetessä.

Vastine:

Kaavatyön alkuvaiheessa kaava-alue oli nykyistä laajempi ja kulun alueelle suunniteltiin tapahtuvan kahden ajoyhteyden kautta. Suunnittelun yhteydessä tehtyjen luontoselvitysten perusteella nykyisen alueen eteläpuolella oleva metsäalue tuli säilyttää. Tämän vuoksi kaava-alueita muutettiin, jolloin etelän suunnasta alueelle suunniteltu ajoyhteys ei enää ollut mahdollinen.

Liikenneselvitysten perusteella alueelle riittää yksi, Kulkuskujalle (tulevalle Aisakellontielle) suunniteltu ajoyhteys. Toinen ajoyhteys alueelle ei ole välttämätön. Ajo uudelle alueelle tulee tapahtumaan Linnaistentietä ja Kulkuskujaa (tuleva Aisakellontie) pitkin. Linnaistentien varressa on kevyenliikenteen väylä ja myös Kulkuskujan varteen tullaan rakentamaan kevyenliikenteen väylä. Tämä mahdollistaa kävelijöiden ja pyöräilijöiden turvallisen kulkemisen näitä katuja pitkin.

Toisen ajoyhteyden toteuttaminen uudelle alueelle Valjaskujan tai Silatien kautta aiheuttaisi lisäkustannuksia nykyisten katujen parantamisen ja uuden Valjaskujan päästä toteutettavan katuyhteyden rakentamisen takia. Myös kortteli 10013 pienenesi. Kevyenliikenteen väylän rakentaminen Valjaskujalle tai Silatielle edellyttäisi katualueen leventämistä lunastamalla tonttimaata katualueeksi. Myös Valjaskujan päässä oleva pysäköintialue häviäisi, mikäli ajoyhteys toteutetaan Valjaskujan tai Silatien kautta. Monien Silatien varrella sijaitsevien tonttien pihajärjestelyt on suunniteltu siten, että auto joudutaan peruuttamaan tontilta kadulle. Tämä lisäisi onnettomuusriskiä, jos katu toimisi ajoyhteytenä kaavoitettavalle alueelle.

Muistutuksessa on esitetty kulkuyhteyksien parantamista Linnaisista Rajatorpantielle. Alueelta Rajatorpantielle ei ole taloudellisesti kannattavaa rakentaa toista ajoyhteyttä. Liikennemäärien lisääntyessä kaupungin liikennesuunnittelu teettää Raappavuorentien ja Linnaisentien liittymässä tarpeen vaatiessa toimivuustarkastelun, jossa selvitetään keinoja liittymän toimivuuden parantamiseksi.

Alustavissa katujen rakentamiskustannuksissa on huomioitu uusien katujen rakentaminen ja Kulkuskujan (tuleva Aisakellontien) parantaminen. Linnaistentie tullaan parantamaan siinä vaiheessa, kun se on kunnallistekniikan parantamisen tai kadun kunnon kannalta tarpeellista.

Kadun parantaminen on riippumaton kaava-alueen rakentamisesta ja ei siten välttämättä ajoitu samaan ajankohtaan kaava-alueen rakentamisen kanssa.

Asemakaava-alueen hulevesien hallinnassa tulee noudattaa Vantaan kaupungin hulevesiohjelmaa (2009) ja hulevesien hallinnan toimintamallia (2014). Alueen jokainen tontinomistaja hallitsee alueellaan syntyvät hulevedet. Tontin rakentaja laatii tontilleen hulevesisuunnitelman rakennuslupaa hakiessa. Hulevesisuunnitelmiin pyydetään lausunto Vantaan kuntatekniikan keskuksessa ennen luvan myöntämistä.

Kaupungin katualueen hulevesien hallinta perustuu avo-ojiin ja hulevesiviemäriin. Viemäroidyt hulevedet viivytetään alueen eteläpuolella avo-ojapainanteissa. Samalla katuvesien laatua voidaan parantaa ennen johtamista vastaanottavaan vesistöön.

Linnaisten alueen vesihuolto perustuu runkovesilinjaan Espoon kaupungin puolelta. Linnaisten vesijohdon kapasiteetin varmistamiseksi alueelle on laadittu vesijohtoverkoston kapasiteettitarkastelu. Tarkastelun ehdottamat verkostojen parannukset ja niiden kustannukset on toteutettava yhteistyössä Helsingin seudun ympäristöpalvelut -kuntayhtymän (HSY) sekä Espoon kaupungin kanssa.

Voimassaolevan yleiskaavan vaikutusten arviointien perusteella Linnaisten pientaloalueen laajennus ei merkittävästi vähennä virkistysalueiden määrää tai haittaa niiden toimivuutta. Asemakaavoituksen yhteydessä tehtyjen luonto-, maaperä- ym. selvitysten ja tarkastelujen perusteella rakentamiseen osoitettava alue on noin 7 ha ja se on pienentynyt huomattavasti yleiskaavassa merkitystä A3-alueesta, joka on noin 10 ha. Asemakaavaehdotuksen mukainen rakentaminen (korttelit ja kadut) on noin 7% Rajatorpantien eteläpuoleisen Linnaistenmetseen pinta-alasta.

Alueella on tehty luontoselvityksiä (mm. liito-oravaselvitys (2016), lahopaviosammal- ja linnustonselvitys, sekä jäkäläkartoitusta (2017), lepakkonselvitys (2002) sekä linnustonselvitys) ja erilaisia arvioita, jotka perustuvat asiantuntijoiden maastokäynneillä tekemiin havaintoihin. Arvokkaimmat luontoalueet on rajattu rakentamisen ulkopuolelle eikä selvitysten perusteella rakentaminen uhkaa liito-oravan, kanahaukan tai punatulkun säilymistä Linnaistenmetsässä eikä uhanalaisten käävökkäiden kasvupaikkoja. Metsäalueella on kattava polkuverkosto ja kulku keskittyy pääsääntöisesti olemassa oleville poluille. Selvitysten perusteella on tarkistettu myös rakentamiseen osoitettavan alueen muotoa ja merkitty kaavan lähivirkistysalue luonnon monimuotoisuuden kannalta erityisen tärkeäksi alueeksi (luo), jonka tarkoitus on suojella alueen luontotyyppiä ja siellä esiintyviä uhanalaisia lajeja. Vantaan kaupungin ja Uudenmaan ELY-keskuksen kanssa käydyssä kokouksessa 16.5.2018 todettiin, että kaavaan liittyvät luontoselvitykset ovat riittäviä, ja että kaavaratkaisulla voidaan säilyttää lahopaviosammaleen suotuisa suojeluntaso edellyttäen, että luonnon monimuotoisuuden kannalta erityisen tärkeän alueen (luo) rajausta tarkistetaan siten, että se kattaa kaavassa lähivirkistysalueeksi merkityn Linnaistenmetsän. Lisäksi lähivirkistysaluetta koskevat määräykset on lisätty.

Rakentamisen aiheuttamaa reunavaikutusta pyritään pienentämään metsän valmennuksella ja antamalla kasvaa tiheä reunuspuustoa rakennettavan alueen ja säilyvän metsän väliin. Myös aitaamalla reunimmaisat tontit estetään pihojen laajentuminen metsään. Virkistysyhdytydet metsään on osoitettu katualueilta, jolloin kulku metsään ohjautuu keskitetysti pääpoluille.

Asukkaiden mielipiteitä, joita on myös tuotu esille muistutuksissa, ja jotka ovat olleet myös keskenään eriäviä, on tutkittu ja painotettu suunnittelutyössä. Kaavaehdotus on laadittu asettujen tavoitteiden, lähtökohtien, selvitysten, vaikutusten arviointien ja mielipiteiden pohjalta.

Sattuneen menettelyvirheen vuoksi, asemakaavaehdotus ja asemakaavan muutosehdotus sekä tonttijakoehdotus viedään uudelleen kaupunginvaltuuston päätettäväksi.

Tarkistukset: Luonnon monimuotoisuuden kannalta erityisen tärkeän alueen (luo) rajausta on tarkistettu siten, että se kattaa kaavassa lähivirkistysalueeksi merkityn Linnaistenmetsän ja lähivirkistysaluetta koskevat määräykset on lisätty.

NRO 5

Asukas 5

Muistutus: Asukasmuistutus Linnaisten omakotialueen laajennus, 100400

Olen esitettyä kaavamutosta vastaan. Alla perusteluja aihealueittain.

Metsän lopullinen peruuttamaton tuhoaminen

Suomen Luonnonsuojeluliiton Vantaan yhdistys ottaa kantaa alueeseen kaavaselostuksessa: ”Linnaisissa on viimeinen laaja, hyvin luonnontilansa säilyttänyt metsäalue Länsi-Vantaalla Kehä III:n eteläpuolella.”

Lisärakentamisen perustelijat sanovat, että elämme kaupunkialueella, joten lisärakentaminen kuuluu oleellisena osana kaupunkiasumiseen.

Hyväksymällä lisärakentamisen päätöksentekijät ottavat vastuun viimeisen yhtenäisen länsivantaalaisen metsäalueen tuhoamisesta. Jatkossa kaava-alueella tullaan laajentamaan – pala kerrallaan, kunnes kaikki on käytetty.

Nykyisellään metsä tarjoaa virkistyskäytön ohella lähialueelle melu- ja pölytorjuntaa, alueen eläimille suojan. Kun viime talvena metsässä tehtiin jotain kaavoituksen kartoitustöitä, omakotitalojen piholla vilisi peuroja joiden elinympäristöä oli häiritetty.

Infran rakentaminen on alueelle kallista

Koskemattomaan metsään infran rakentaminen on kalliimpaa kuin alueelle, jossa perusinfra on tarjolla helpommin.

On myös arveltu, ettei runkovesijohtojen kapasiteetti riittäisi uudelle aluelle. HSY toteaa kannanotossaan: ”Alueen nykyisen vesijohto- ja jätevesiviemäriverkoston kapasiteetin riittävyys asemakaava-alueella tulee varmistaa kunnallisteknisen yleissuunnitelman yhteydessä tehtävässä vesihuollon yleissuunnitelmassa”

Mikäli kapasiteetti ei riitä, vesijohto- ja viemäriverkon kapasiteetin parantaminen tulee lisäämään kaupungille aiheutuvia kustannuksia merkittävästi.

Liikenne käytännössä yksityisautojen varassa

Aluella kulkee bussi, mutta se toimii vain syöttöliikenteenä Myyrmäen suuntaan. Reitti on varsinainen länsivantaa sightseeing, joten se palvelee matkustajaa, jolla on aikaa heilua pitempään bussin kyydissä.

Esitetty 70 uutta tonttia lisää käytännössä 140 autoa jo nyt huonokuntoisille rapistuville Linnaisten teille. Jo nyt arki-aamuisin Linnaistentien liikennevaloihin kertyy isojakin ruuhkia, mikä on omalta osaltaan osoitus siitä, miten liikenne nyt järjestyy. Rajatorpantie on Kehä2:sen jatkon puuttumisen vuoksi jo aivan tukossa. Samoin Vihdintie samantason risteyksineen. Lisäautot eivät tilannetta helpota.

Mistä palvelut?

Alueella ei ole kauppoja, ei kouluja tai päiväkoteja. Jo nyt Länsi-Vantaan koulukapasiteetti on loppu, minne sijoitetaan uuden alueen 70:n perheen lapset?

Koska kauppoja ei ole, illalla autot sukkuloivat Lähderantaan, Leppävaaraan ja Myyrmäkeen kaupoille.

Aiemmin naureskeltiin maaseudun automarkettien rakentamiselle, tässä syntyy myös automarketteihin palvelunsa turvaava asuinalue.

Minne sitten uusia tontteja voisi Länsi-Vantaalla sijoittaa?

Ihmiset osaavat helposti kaivaa epäkohtia, mutta eivät esitä omia ratkaisujaan miten tilanne korjattaisiin.

Mistä sitten uusia tontteja, jotta kaupunkiin saataisiin nettoveronmaksajia, aiemmin tehtyjen huonojen päätösten aiheuttamien isojen kustannusten maksajiksi?

Olen aina ihmetellyt, miksei Variston ja Vapaalan välistä entistä peltoaluetta kaavoiteta tonttimaaksi.

Hyvien liikenneyhteyksien ulottuvilla, palvelut lähellä, urheilukenttää löytyy ja muutenkin Myyrmäen palvelut kävelymatkan päässä. Alue rajautuu Uurrekujan, Luhtitien ja Ilpolantien sisälle.

Vastine:

Alueen kaavoittaminen noudattaa voimassa olevaa yleiskaavaa sekä Vantaan kaupungin kaavoitusta, maanhankintaa ja maanluovutusta koskevia maapoliittisia linjauksia (Kv 22.9.2014). Linnaistenmetsä on merkitty Uudenmaan maakuntakaavassa virkistysalueeksi ja voimassa olevassa yleiskaavassa lähivirkistysalueeksi, jolla on seudullista merkitystä. Voimassa olevan yleiskaavan vaikutusten arviointien perusteella Linnaisten pientaloalueen laajennus ei merkittävästi vähennä virkistysalueiden määrää tai haittaa niiden toimivuutta. Asemakaavaehdotuksen mukainen rakentaminen (korttelit ja kadut) pienentäisi Linnaistenmetsän pinta-alaa noin 7%.

Lähivirkistysalueella voidaan edistää arvokkaita luontotyyppisiä ja lahopuustoisten alueiden säilymistä. Vantaan kaupungin ja Uudenmaan ELY-keskuksen kanssa käydyssä kokouksessa 16.5.2018 todettiin, että kaavaan liittyvät luontoselvitykset ovat riittäviä, ja että kaavaratkaisulla voidaan säilyttää lahopuustosammaleen suotuisa suojelutaso edellyttäen, että luonnon monimuotoisuuden kannalta erityisen tärkeän alueen (luo) rajausta tarkistetaan siten, että se kattaa kaavassa lähivirkistysalueeksi merkityn Linnaistenmetsän. Lisäksi lähivirkistysaluetta koskevat määräykset on lisätty.

Linnaisten alueen vesihuolto perustuu runkovesilinjaan Espoon kaupungin puolelta. Linnaisten vesijohdon kapasiteetin varmistamiseksi alueelle on laadittu vesijohtoverkoston kapasiteettitarkastelu. Tarkastelun ehdottamat verkostojen parannukset ja niiden kustannukset on

toteutettava yhteistyössä Helsingin seudun ympäristöpalvelut -kuntayhtymän (HSY) sekä Espoon kaupungin kanssa.

Linnaistentiellä, Rajatorpantien ja Silatien välissä, suoritettiin liikennelaskenta 24.5.2016. Kadun keskivuorokausiliikennemäärä oli 950 ajon/vrk, josta raskaiden ajoneuvojen osuus oli 10%. Pientaloalueen laajennuksen myötä alueen ajoneuvoliikennemäärä lisääntyy arviolta 500 ajon/vrk. Myös kevyenliikenteen määrä lisääntyy. Kaavatyön yhteydessä on tutkittu ja edistetty mm. Espoon suunnittelijoiden kanssa kevyenliikenteen yhteyksien parantamista lähialueille.

Joukkoliikenteen kulut rahoitetaan osittain asukkailta saatavina lipputuloina. Jotta joukkoliikenteen parantaminen olisi kannattavaa, pitäisi alueella olla enemmän joukkoliikenteen käyttäjiä.

Alueen rakentuminen kestää useita vuosia ja tontin luovutuksilla voidaan säädellä julkisiin palveluihin, kuten päivähoitoon ja kouluihin kohdistuvaa palvelun tarvetta. Hämevaaran päiväkodin kaavoitus alkaa syksyllä 2017 ja Linnaisissa on päiväkotitontti, jonka voi tarvittaessa ottaa käyttöön. Linnaisten alue sijaitsee keskellä pääkaupunkiseutua ja liittyy kaupunkirakenteellisesti tiiviisti Espoon Laaksoalahden pientaloalueeseen. Lähipalvelut sijaitsevat Pähkinärinteessä ja Lähderannassa Espoon puolella sekä aluekeskustasoiset palvelut Myyrmäessä. Linnaisten vieressä Espoon puolella Jupperintullissa on rakentamaton liikerakennusten korttelialue, johon voi rakentaa esimerkiksi päivittäistavaramyymälän.

Muistutuksessa rakentamiseen esitetty Variston ja Vapaalan välinen alue on voimassa olevassa yleiskaavassa osoitettu lähivirkistysalueeksi, jolla sijaitsee mm. urheilukenttiä. Uudemaan maakuntakaavassa Variston ja Vapaalan väliselle alueelle on merkitty viheryhteystarve, jolla osoitetaan virkistysalueverkostoon ja ekologiseen verkostoon kuuluvat viheryhteydet ja -alueet.

Sattuneen menettelyvirheen vuoksi, asemakaavaehdotus ja asemakaavan muutosehdotus sekä tonttijakoehdotus viedään uudelleen kaupunginvaltuuston päätettäväksi.

Tarkistukset: Luonnon monimuotoisuuden kannalta erityisen tärkeän alueen (luo) rajausta on tarkistettu siten, että se kattaa kaavassa lähivirkistysalueeksi merkityn Linnaistenmetsän ja lähivirkistysaluetta koskevat määräykset on lisätty.

NRO 6 Asukas 6

Muistutus: MUISTUTUS LINNAISTEN ASEMAKAAVAEHDOTUKSEEN NRO 100400

Vantaan kaupunki on tekemässä asemakaavaa Linnaisten metsäalueelle. Talojen alle jäävä alue on kauneinta metsän osaa ja parasta ulkoilualueutta ja sen ulkopuolelle jäävä alue on pääosin suota ja ryteikköä. Nykyistä metsää käyttävät lähialueen asukkaat ulkoiluun (mm. Linnainen, Pähkinärinne, Hämevaara ja Jupperi).

Metsään rakennettaessa katujen ja kunnallistekniikan rakentaminen on kallista. Täydennysrakentamista kannattaisi tehdä alueella, jossa kadut ja kunnallistekniikka mm. kaukolämpö ovat valmiina. Kaavaselostuksessa on todettu, että rakentamista ei uloteta pehmeälle maalle, mutta ko. alue on osittain pehmeää kosteikkoaa.

Linnaisissa ei ole palveluja (esim. kauppa) eikä asemakaavassa niille paikkaa ole vielä esitetty. Tämän lisäksi julkinen liikenne Linnaisiin on huonosti järjestetty, joten uusi alue lisää henkilöautoliikennettä.

Uudelle alueelle oli ensin tarkoitus tehdä kaksi sisääntulotietä, mutta nyt alueelle on esitetty vain yksi kulkuyhteys. Kunnallistekniikan (kadut, vesijohdot ja viemärit) ja talojen rakentamisen aikana raskas liikenne lisääntyy huomattavasti ja aiheuttaa ongelmia erityisesti kulkureitin varrella oleville taloille. Myöskään Rajatorpantielle ei ole kuin yksi liikennevaloliittymä, joten sekin on tukossa 500 auton yrittäessä aamulla Rajatorpantielle.

Asemakaavaselostuksen mukaan sadevedet on tarkoitus viivyttaa ennen niiden laskemista helevesiviemäriin. Viivytyksratkaisut edellyttävät kaupungilta tiukkaa valvontaa, jotta ne toteutuisivat. Kuitenkin katoilta ja päällystetyiltä alueilta tulee runsaasti sadevesiä, jotka tulevat nykyisille alapuolisille tonteille, koska maasto laskee sinnepäin. Hulevesiviemärin on tarkoitus pohjoisosassa laskea nykyiseen Kulkusojaan, joka on pieni oja. Hulevesiviemärin (d300) ja Kulkusojan kapasiteetti ei riitä isojen sateiden aikana. Ainakin Espoon rajalla ko. oja näyttää olevan jo nyt täynnä vettä ja ojan viereiset talot tulevat kärsimään ojan tulvimisesta.

Asemakaavaselostuksen mukaan on lisäksi epävarmaa riittääkö nykyisen vesijohdon kapasiteetti. Ei voi olla niin, että ensin oletetaan nykyisen vesijohdon riittävän ja myöhemmin, kun paineen kanssa tulee ongelmia, aletaan rakentaa uutta vesijohtoa.

Vastustan kauniin metsän tuhoamista. Länsi-Vantaalla on rakentamiseen sopivaa peltomaata, missä kunnallistekniikan rakentaminen on halvempaa ja palvelut ovat lähellä.

Vastine:

Alueen kaavoittaminen noudattaa voimassa olevaa yleiskaavaa sekä Vantaan kaupungin kaavoitusta, maanhankintaa ja maanluovutusta koskevia maapoliittisia linjauksia (Kv 22.9.2014). Voimassaolevan yleiskaavan vaikutusten arviointien perusteella Linnaisten pientaloalueen laajennus ei merkittävästi vähennä virkistysalueiden määrää tai haittaa niiden toimivuutta. Asemakaavoituksen yhteydessä tehtyjen luonto-, maaperä- ym. selvitysten ja tarkastelujen perusteella rakentamiseen osoitettava alue on noin 7 ha ja se on pienentynyt huomattavasti yleiskaavassa merkitystä A3-alueesta, joka on noin 10 ha. Asemakaavaehdotuksen mukainen rakentaminen (korttelit ja kadut) on noin 7% Rajatorpantien eteläpuoleisen Linnaistenmetsän pinta-alasta.

Linnaisten alue sijaitsee keskellä pääkaupunkiseutua ja liittyy kaupunkirakenteellisesti tiiviisti Espoon Laaksolahden pientaloalueeseen. Lähipalvelut sijaitsevat Pähkinärinteessä ja Lähderannassa Espoon puolella sekä aluekeskustasoiset palvelut Myyrmäessä. Linnaisten vieressä Espoon puolella Jupperintullissa on rakentamaton liikerakennusten korttelialue, johon voi rakentaa esimerkiksi päivittäistavaramyymälän. Hämevaaran päiväkodin kaavoitus alkaa syksyllä 2017 ja Linnaisissa on päiväkotitontti, jonka voi tarvittaessa ottaa käyttöön.

Joukkoliikenteen kulut rahoitetaan osittain asukkailta saatavina lipputuloina. Jotta joukkoliikenteen parantaminen olisi kannattavaa, pitäisi alueella olla enemmän joukkoliikenteen käyttäjiä. Kaavatyön yhteydessä on tutkittu ja edistetty mm. Espoon suunnittelijoiden kanssa kevyenliikenteen yhteyksien parantamista lähialueille.

Kaavatyön alkuvaiheessa kaava-alue oli nykyistä laajempi ja kulku alueelle suunniteltiin tahtuvan kahden ajoyhteyden kautta. Suunnittelun yhteydessä tehtyjen luontoselvitysten

perusteella nykyisen alueen eteläpuolella oleva metsäalue tuli säilyttää. Tämän vuoksi kaava-alueita pienennettiin, jolloin etelän suunnasta alueelle suunniteltu ajoyhteys ei enää ollut mahdollinen. Liikenneselvitysten perusteella alueelle riittää yksi, Kulkuskujalle (tulevalle Aisakellontielle) suunniteltu ajoyhteys. Toinen ajoyhteys alueelle ei ole välttämätön. Ajo uudelle alueelle tulisi tapahtumaan Linnaistentietä ja Kulkuskujaa (tuleva Aisakellontie) pitkin. Linnaistentien varressa on kevyenliikenteen väylä ja myös Kulkuskujan varteen tullaan rakentamaan kevyenliikenteen väylä. Tämä mahdollistaa kävelijöiden ja pyöräilijöiden turvallisen kulkemisen näitä katuja pitkin.

Toisen ajoyhteyden toteuttaminen uudelle alueelle Valjaskujan tai Silatien kautta aiheuttaisi lisäkustannuksia nykyisten katujen parantamisen ja uuden Valjaskujan päästä toteutettavan katuyhteyden rakentamisen takia. Myös kortteli 10013 pienenesi. Kevyenliikenteen väylän rakentaminen Valjaskujalle tai Silatielle edellyttäisi katualueen leventämistä lunastamalla tonttimaata katualueeksi. Myös Valjaskujan päässä oleva pysäköintialue häviöisi, mikäli ajoyhteys toteutetaan Valjaskujan tai Silatien kautta. Monien Silatien varrella sijaitsevien tonttien pihajärjestelyt on suunniteltu siten, että auto joudutaan peruuttamaan tontilta kadulle. Tämä lisää onnettomuusriskiä, jos katu toimisi ajoyhteytenä kaavoitettavalle alueelle.

Raskaan liikenteen määrä on keskimääräistä suurempi ainoastaan rakennustöiden aikaan. Ennen työmaaliikenteen alkua teetetään työnaikaiset liikenteenohjaussuunnitelmat. Näissä otetaan huomioon erityispiirteet, esim. tärinä. Myös kevyenliikenteen turvallisuus otetaan huomioon työmaaliikenteen suunnittelussa. Raskaan liikenteen aiheuttamiin tärinävaurioihin vaikuttaa mm. ajonopeus. Tulemme muuttamaan Linnaisten alueen liikennerajoituksia siten, koko alueella on 30 km/h nopeusrajoitus. Muutos tullaan toteuttamaan ensi vuoden alkupuolella.

Liikennemäärien lisääntyessä kaupungin liikennesuunnittelu teettää Raappavuorentien ja Linnaistentien liittymässä tarpeen vaatiessa toimivuustarkastelun, jossa selvitetään keinoja liittymän toimivuuden parantamiseksi.

Asemakaava-alueen hulevesien hallinnassa tulee noudattaa Vantaan kaupungin hulevesiohjelmaa (2009) ja hulevesien hallinnan toimintamallia (2014). Alueen jokainen tontinomistaja hallitsee alueellaan syntyvät hulevedet. Tontin rakentaja laatii tontilleen hulevesisuunnitelman rakennuslupaa hakiessa. Hulevesisuunnitelmiin pyydetään lausunto Vantaan kuntatekniikan keskuksessa ennen luvan myöntämistä. Kaupungin katualueen hulevesien hallinta perustuu avo-ojiin ja hulevesiviemäriin. Viemäroidyt hulevedet viivytetään alueen eteläpuolella avo-ojapainanteissa. Samalla katuvesien laatua voidaan parantaa ennen johtamista vastaanottavaan vesistöön.

Linnaisten alueen vesihuolto perustuu runkovesilinjaan Espoon kaupungin puolelta. Linnaisten vesijohdon kapasiteetin varmistamiseksi alueelle on laadittu vesijohtoverkoston kapasiteettitarkastelu. Tarkastelun ehdottamat verkostojen parannukset ja niiden kustannukset on toteutettava yhteistyössä Helsingin seudun ympäristöpalvelut -kuntayhtymän (HSY) sekä Espoon kaupungin kanssa.

Sattuneen menettelyvirheen vuoksi, asemakaavaehdotus ja asemakaavan muutosehdotus sekä tonttijakoehdotus viedään uudelleen kaupunginvaltuuston päätettäväksi.

NRO 7**Suomen luonnonsuojeluliiton Vantaan yhdistys ry**

Muistutus: 5.6.2017 PÄIVITETTY ASEMAKAAVA LINNAISTEN OMAKOTIALUEEN LAAJENNUS (NRO 100400)

Suomen luonnonsuojeluliiton Vantaan yhdistys ry (tuonnempana SII Vantaa) antaa kaavaehdotuksesta seuraavan muistutuksen.

5.6.2017 päivitettyssä asemakaavaehdotuksessa on rakentamisella osoitettua aluetta jonkin verran muutettu aiemmasta versiosta. Eteläisintä osaa on supistettu, mikä on myönteinen seikka. Toisaalta rakentamista on vastaavasti laajennettu kaakkoon, mikä lisää olennaisesti rakentamisen haittaa säilyvälle luonto- ja viheralueelle.

SII Vantaa katsoo, että Aisakellonkujan sekä Aisaparinkujan ”tielenkit” tontteineen aiheuttavat Linnaisten metsäluonnolle niin merkittävää haittaa, että kyseisille alueille ei tule osoittaa rakentamista. Täydennysrakentamista tuleekin supistaa itä- ja kaakkoisosasta olennaisesti ja rajata lisärakentaminen vain Aisaparintien varrelle.

Nyt nähtävillä olevassa asemakaavaversiossa rakentaminen on osoitettu siten, että merkittävä joukko harvinaisten ja uhanalaisten eliölajien havaintopisteitä rajautuu juuri rakentamisalueen ulkopuolelle. Tämä ei kuitenkaan missään tapauksessa riitä varmistamaan lajiston säilymistä alueella. Lajiston suojelemiseksi tulisi suojella arvokkaat elinympäristöt, ja molempien ”tielenkkien” kohdalla arvometsät ulottuvat havaintopisteiltä huomattavasti lännemmäksi. Rakentamisen vaikutukset ulottuvat reilusti tonttirajojen ulkopuolelle mm. lisääntyvän metsänhoitopaineen vuoksi. Varsinkin alueen itä- ja kaakkoisosan metsät tulevat myös kuivumaan liikaa ylläpitäkseen nykyisen kaltaista kostean metsän lajistoa.

Kaavaselostuksen luontovaikutusosa on tällä hetkellä tarpeettoman lajistopainotteinen. Sitä tulee täydentää vähintään yhteenvedonomaaisella luonnehdinnalla, josta käy ilmi aluekonaisuuden (johon kaava-alue kuuluu) vähintään maakunnallinen arvo monipuolisten kangas-, lehto- ja korpimetsien sekä lahoppulajiston osalta. Arvoa lisää olennaisesti Linnaisten metsän sijainti seudullisen ekologisen verkoston tärkeässä risteyskohdassa sekä nykyisen (Gubbmossen) ja tulevan suojelun alueen (Furumossen) välissä. Luontoarvojen tarkempi, myös luontotyyppi- ja sijaintiarvot kattava yksilöinti auttaa jatkossa kaavamääräyksessä mainittujen ”erityisten luonnonarvojen” turvaamisessa.

Yhdistys esittää myös nykyisten, erillisten kahden luo-alueen yhdistämistä yhdeksi rajaukseksi siten, että alueeseen sisältyy koko kaava-alueen kaakkoisosana. Alueella on mm. merkittävä keskittymä lahoppuustoisia lehto- ja kangasmetsiä.

Osallisten kannalta olisi tärkeää, että jatkossa nähtävinä oleviin kaava-aineistoihin sisältyvät myös alueella tehdyt luontoselvitykset tai niiden koosteet. Tällainen olisi mm. kaavaselostuksessa mainittu 26.5.2017 päivätty Vantaan ympäristökeskuksen tekemä kooste (Linnaisten metsän luonnonarvot).

Yhdistyksen mielestä täydennysrakentamisen kannattavuutta ei pidä arvioida vain kohdekohtaisesti vaan laajemmin, vaikkapa alueellisesti tai koko kunnan alueella. Tällä tavoin täydennysrakentamista ei tarvitsisi osoittaa Linnaisiin luonnonarvojen kannalta liikaa.

Vastine:

Asemakaavoituksen yhteydessä tehtyjen luonto-, maaperä- ym. selvitysten ja tarkastelujen perusteella rakentamiseen osoitettava alue on noin 7 ha ja se on pienentynyt huomattavasti yleiskaavassa merkitystä A3-alueesta, joka on noin 10 ha. Asemakaavaehdotuksen mukainen rakentaminen (korttelit ja kadut) on noin 7% Rajatorpantien eteläpuoleisen Linnaistenmetsän pinta-alasta.

Alueella on tehty luontoselvityksiä (mm. liito-oravaselvitys (2016), lahopuustosammal- ja linnustonselvitys, sekä jäkäläkartoitusta (2017), lepakkonselvitys (2002) sekä linnustonselvitys) ja erilaisia arvioita, jotka perustuvat asiantuntijoiden maastokäynneillä tekemiin havaintoihin. Arvokkaimmat luontoalueet on rajattu rakentamisen ulkopuolelle eikä selvitysten perusteella rakentaminen uhkaa liito-oravan, kanahaukan tai punatulkun säilymistä Linnaistenmetsässä eikä uhanalaisten kääväkkäiden kasvupaikkoja. Metsäalueella on kattava polkuverkosto ja kulku keskittyy pääsääntöisesti olemassa oleville poluille. Selvitysten perusteella on tarkistettu myös rakentamiseen osoitettavan alueen muotoa ja merkitty kaavan lähivirkistysalue luonnon monimuotoisuuden kannalta erityisen tärkeäksi alueeksi (luo), jonka tarkoitus on suojella alueen luontotyyppiä ja siellä esiintyviä uhanalaisia lajeja. Linnaisten metsäalueen merkitys kokonaisuutena, luonnon monimuotoisuuden kannalta tärkeänä metsäalueena ja seudullisena ekologisena yhteytenä, on tiedossa ja otetaan huomioon yleiskaavaa uudistettaessa.

Rakentamisen aiheuttamaa reunavaikutusta pyritään pienentämään metsän valmennuksella ja antamalla kasvaa tiheä reunuspuustoa rakennettavan alueen ja säilyvän metsän väliin. Myös aitaamalla reunimmaisat tontit estetään pihojen laajentuminen metsään. Virkistysyhdistykset metsään on osoitettu katualueilta, jolloin kulku metsään ohjautuu keskitetysti pääpoluille.

Luonnon monimuotoisuuden kannalta erityisen tärkeän alueen (luo) rajausta perustuu tehtyihin selvityksiin ja arvioihin. Lähivirkistysalueella voidaan edistää arvokkaita luontotyyppiä ja lahopuustoisten alueiden säilymistä. Vantaan kaupungin ja Uudenmaan ELY-keskuksen kanssa käydyssä kokouksessa 16.5.2018 todettiin, että kaavaan liittyvät luontoselvitykset ovat riittäviä, ja että kaavaratkaisulla voidaan säilyttää lahopuustosammaleen suotuisa suojelutaso edellyttäen, että luonnon monimuotoisuuden kannalta erityisen tärkeän alueen (luo) rajausta tarkistetaan siten, että se kattaa kaavassa lähivirkistysalueeksi merkityn Linnaistenmetsän. Lisäksi lähivirkistysaluetta koskevat määräykset on lisätty.

Luontoselvitykset ja -tiedot ovat olleet kaavatyön lähtökohtana ja lähetetty pyydettäessä kaikille kysyjille

Alueen kaavoittaminen noudattaa voimassa olevaa yleiskaavaa sekä Vantaan kaupungin kaavoitusta, maanhankintaa ja maanluovutusta koskevia maapoliittisia linjauksia (Kv 22.9.2014).

Sattuneen menettelyvirheen vuoksi, asemakaavaehdotus ja asemakaavan muutosehdotus sekä tonttijakoehdotus viedään uudelleen kaupunginvaltuuston päätettäväksi.

Tarkistukset: Luonnon monimuotoisuuden kannalta erityisen tärkeän alueen (luo) rajausta on tarkistettu siten, että se kattaa kaavassa lähivirkistysalueeksi merkityn Linnaistenmetsän ja lähivirkistysaluetta koskevat määräykset on lisätty. Selostusta täydennetään kuvaamalla Linnaistenmetsän maakunnallista arvoa.

NRO 8**Asukas 8**

Muistutus: Haluan säilyttää lähimetsämme ja vastustan lisärakentamista Linnaisten omakotialueen laajentamisessa. Metsä on tärkeä alueen ja ympäröivien alueiden asukkaille ulkoilu- ja lenkkeilypaikkana. Metsässä liikkuu paljon eläimiä, kauriita, näätiä, jäniksiä, lepakoita, pöllöjä ja muita lintuja. Nuo olen itse nähnyt lenkkeillessä ihanassa metsässämme.

Pelkään myös mahdollista tulevaa liikenteen kasvua teillämme.

Toivon kaavamuutosta rakentamiseen.

Vastine:

Nyt esitetyn rakentamisen jälkeenkin metsäalue säilyy riittävän laajana ja leveänä, jotta monipuolinen eläimistö kauriista ja kanahaukasta alkaen selviytyy siellä ja ekologinen yhteys on toimiva. Voimassaolevan yleiskaavan vaikutusten arviointien perusteella Linnaisten pientaloalueen laajennus ei merkittävästi vähennä virkistysalueiden määrää tai haittaa niiden toimivuutta. Asemakaavoituksen yhteydessä tehtyjen luonto-, maaperä- ym. selvitysten ja tarkastelujen perusteella rakentamiseen osoitettava alue on noin 7 ha ja se on pienentynyt huomattavasti yleiskaavassa merkitystä A3-alueesta, joka on noin 10 ha. Asemakaavaehdotuksen mukainen rakentaminen (korttelit ja kadut) on noin 7% Rajatorpantien eteläpuoleisen Linnaistenmetsän pinta-alasta.

Linnaistentiellä, Rajatorpantien ja Silatien välissä, suoritettiin liikennelaskenta 24.5.2016. Kadun keskivuorokausiliikennemäärä oli 950 ajon/vrk, josta raskaiden ajoneuvojen osuus oli 10 %. Pientaloalueen laajennuksen myötä alueen ajoneuvoliikennemäärä lisääntyy arviolta 500 ajon/vrk. Myös kevyenliikenteen määrä lisääntyy. Kaavatyön yhteydessä on tutkittu ja edistetty mm. Espoon suunnittelijoiden kanssa kevyenliikenteen yhteyksien parantamista lähialueille.

Sattuneen menettelyvirheen vuoksi, asemakaavaehdotus ja asemakaavan muutosehdotus sekä tonttijakoehdotus viedään uudelleen kaupunginvaltuuston päätettäväksi.

Tarkistukset: -

NRO 9**Asukkaat 9.1 ja 9.2****Muistutus: Asukasmuistutus Linnaisten omakotitaloalueen laajennuksesta nro 100400
Vantaan kaupunkisuunnittelulautakunnalle**

Linnaisten omakotitaloalueen asukkaina esitämme näkemyksenämme, että Kaupunkisuunnittelulautakunnan esitys alueen asemakaavamuutoksesta nro 100400 on pääosin perusteltu ja kannatettava.

Alueen laajennus edistää Linnaisten säilymistä vireänä, elinkelpoisena ja väestöpohjaltaan moni-ilmeisenä asuinalueena. Mielestämme on tärkeää, että alueen suunnittelussa turvataan tonttipolitiikkaa pitkäjänteisesti kehittämällä asukkaiden ikä- ja sosioekonomisen rakenteen monipuolisuus niin että alue ei ole vaarassa jäädä vain eläkeläisten reservaatiksi.

Kaavan suunnittelussa on mielestämme otettu kohtuullisen hyvin huomioon nykyisten asukkaiden ja Linnaisten omakotiyhdistyksen esittämät näkemykset ja huomautukset.

Korostamme, että luontoarvot ovat tärkeitä, mutta ne eivät voi olla ainoita kaupunkirakenteen kehittämistä ohjaavia tekijöitä. Joissain kärjekkäissä kannanotoissa on puhuttu Linnaisten metsän tuhoamisesta. Näin ei voi mielestämme tässä tapauksessa väittää, koska suunniteltu uusi asuinalue käsittää vain vajaa 10 prosenttia Linnaisten metsän koko alueesta. Uuden asuinalueen rakentamisen jälkeenkin Linnaisten metsä muodostaa poikkeuksellisen laajan ja yhtenäisen asukkaiden virkistyskäyttöön soveltuvan metsäalueen Kehäteiden välissä.

Tämä vastaa käsittääksemme myös alueen asukkaita edustavan Linnaisten omakotiyhdistyksen sekä asukkaiden enemmistön näkemystä. Saamamme tiedon mukaan asukasmuistutuksena kaupungille aikaisemmin toimitettua kaavamuistutusta vastustavan nimelistan allekirjoittajista noin 20 prosenttia on Linnaisten asukkaita.

Kolmeen asiaan haluaisimme kiinnittää suunnittelussa huomiota. Koska alueen väestömäärä tulee kasvamaan, tulisi turvallisten liikennejärjestelyiden toteutusta tutkia huolellisesti. Koska etenkin autoliikenteen paine kohdistuu Linnaistentielle, tulisi nopeuksien kasvua pyrkiä rajoittamaan tehokkailla ratkaisuilla sekä turvata joustava liityntä Rajatorpantielle.

Aikaisempiin muistutuksiin viitaten toteamme, että nykyistä entisen sähkölinjan pohjaa tulisi hyödyntää uuden kävely- ja pyöräily-yhteyden toteuttamisessa Linnaisten Pähkinärinteen suuntaan. Linjaus olisi hyvä pohja kevytrakenteiselle polkumaiselle yhteydelle, jossa muutama kosteikon ylitys voitaisiin toteuttaa esimerkiksi pitkospuu -tyyppisellä rakennelmalla.

Vaikka tietoliikenneyhteyksien kehittäminen ei ole kaavalla ratkaistava asia, tulisi kaupungin pyrkiä vaikuttamaan teleoperaattoreihin, että nykyiset heikkotasoiset nettiyhteydet voitaisiin korvata tehokkaammilla yhteyksillä esimerkiksi valokuitua hyödyntämällä. Joka tapauksessa on oletettavissa, että nykyinen tietoverkko ei tule kestävään uuden alueen edellyttämään lisäkapasiteettia. Toisaalta toimivat ja nopeat tietoliikenneyhteydet ovat koko alueen kannalta merkittävä vetovoimatekijä.

Vastine: Linnaisten täydennysalueen suunnittelulla varmistetaan pientaloalueiden kaavavaranto tulevaisuuden tarpeisiin sekä asuntotuotannon monipuolisuus. Alueen kaavoittaminen noudattaa voimassa olevaa yleiskaavaa sekä Vantaan kaupungin kaavoitusta, maanhankintaa ja

maanluovutusta koskevia maapoliittisia linjauksia (Kv 22.9.2014). Asemakaavoituksen yhteydessä tehtyjen luonto-, maaperä- ym. selvitysten ja tarkastelujen perusteella rakentamiseen osoitettava alue on noin 7 ha ja se on pienentynyt huomattavasti yleiskaavassa merkitystä A3-alueesta, joka on noin 10 ha. Asemakaavaehdotuksen mukainen rakentaminen (korttelit ja kadut) on noin 7% Rajatorpantien eteläpuoleisen Linnaistenmetsän pinta-alasta.

Linnaisten alueen liikennerajoituksia tullaan muuttamaan siten, että koko alueella on 30 km/h nopeusrajoitus. Muutos tullaan toteuttamaan ensi vuoden alkupuolella.

Kaavatyön yhteydessä on tutkittu ja edistetty mm. Espoon suunnittelijoiden kanssa kevyenliikenteen yhteyksien parantamista lähialueille. Reittiä Linnaisista Pähkinärinteeseen (Aisakellonpolku) tullaan kehittämään tulevaisuudessa.

Mielipide alueen tietoliikenneyhteyksistä ja niiden parantamisesta on välitetty alueella toimivalle teleoperaattorille.

Sattuneen menettelyvirheen vuoksi, asemakaavaehdotus ja asemakaavan muutosehdotus sekä tonttijakoehdotus viedään uudelleen kaupunginvaltuuston päätettäväksi.

Tarkistukset: -

NRO 10

Asukkaat 10.1. ja 10.2

Muistutus: Linnaisten omakotialueen laajennuksen asemakaavaehdotus 100400

Kun lähes 30 vuotta sitten olimme aikeissa ostaa talon Linnaisista, tarkistimme alueen kaavatilanteen ja meille vakuutettiin, että Linnaisten metsä tulee säilymään virkistysalueena. Koska meille tärkeitä asioita olivat hyvät hiihto- ja ulkoilumaastot, puhdas ilma, väljyys ja rauhallisuus sekä lasten kasvuympäristön turvallisuus, päädyimme ostamaan nykyisen talomme. Pala palalta nämä asiat ovat Linnaisissa romuttuneet, nyt viimeksi uuden asuinalueen kaavan myötä.

Kaavatyön alkuvaiheessa oli esitetty, että uuden alueen liikenne ohjattaisiin kolmen eri tieyhteyden kautta, Linnaistentien eteläpäästä, Silatieltä ja mahdollinen kevyen liikenteen väylä Kulkuskujalta. Rajatorpan koululla pidetyssä infotilaisuudessa kävi ilmi, että suunnitteilla on kuitenkin vain yksi ajoyhteys ja se kulkee Linnaistentie-Kulkuskujan kautta.

Uudelle alueelle pitäisi ehdottomasti olla useampi ajoreitti. Jo alueen rakentamisen aikana kuorma-auto- ja rekkaliikenne ei voi pakkautua yhdelle ainoalle tielle, eikä isojen autojen kääntäminen ja peruuttaminen ole järkevää eikä aina mahdollistakaan.

Silatie

Silatie on ”luonnollinen” ja lyhin väylä uudelle alueelle. Silatie on suhteellisen leveäkin. Tien päässä on selkeä linja metsään. Paikalla on parkkipaikka, jossa on autoja satunnaisesti, lähinnä kait metsässä koiriaan ulkoiluttavien ihmisten, jotka tulevat kauempaa, Espoostakin. Silatien alkupäässä on toinen parkkipaikka, josta myös pääsee metsään ja jota nämä ihmiset voivat käyttää. Metsässä olevan ”kosteikon” yli varmaan ei ole kovin vaikeaa tehdä siltaa. Muutenkin luontoarvoilla ratsastaminen tuntuu naurettavalta, kun ollaan raiskaamassa Linnais-

ten metsäaluetta. Silatien asukkaat vastustavat tätä yhteyttä, mutta ilman konkreettisia perusteita. Jopa uhkailua kuului infotilaisuudessa. Ei ole kenenkään mielestä mukavaa, että liikenne omalla tiellä lisääntyy, mutta olisi kohtuullista, että se kuitenkin jaettaisi useamman tontin riesaksi.

Linnaistentien eteläpää

Linnaistentien eteläpää tuntuisi myös selkeältä ajoyhteydeltä. Yhdessä Silatien kanssa ne muodostaisivat alueen läpi selkeän ajoreitin, jonka luulisi jo pelastusajoneuvojen pääsyn alueelle vaativan.

Linnaistentie-Kulkuskuja

Asumme näiden teiden risteyksessä, niin että suunniteltu liikennereitti kulkisi tonttimme kahdelta sivulta. Kun muutama vuosi sitten tontillamme tehtiin maalämmityskaivon porausta (14 m Linnaistentiestä), tuli peruskallio vastaan n. 12 metrin syvyydessä. Sitä ennen nousi rei'ästä savimömmöä. Tämä alue on Linnaisten matalin kohta ja lepää siis paksun savipatjan päällä. Linnaistentietä on tässä kohden korjattu ja nostettu, mutta se vajoaa aina uudelleen. Kulkuskujan tilanne on sama, ainakin Linnaistentien puoleisessa päässä.

Nyt elokuussa on aloitettu Kulkuspuiston työmaa ja muutama raskas kuorma-auto liikkuu Linnaistentiellä päivittäin. Ne aiheuttavat voimakasta tärinää talossamme ja seiini ilmestyy hiushalkeamia. Nykyisellään liikenne Linnaisten eteläosassa on suhteellisen vähäistä, mutta uuden suunnitelman mukaan se tulisi lisääntymään monikymmen- ellei jopa satakertaiseksi. Jos Silatiestä tehtäisi kulkuväylä uudelle alueelle ainakin osa tästä liikenteestä kulkisi sitä kautta.

Tiet on luvattu korjata. Mutta näiden teiden kunnostaminen tulee lisäämään alueen infrastruktuurin kunnostamisen kustannuksia merkittävästi. Eikä ole varmaa, että tällaisia "saviteita" edes voidaan korjata toimiviksi. Toivon, että uuden alueen tiesuunnitelmia muutetaan sellaisiksi, että ei aiheudu kohtuuttomia melu-, tärinä- ja pakokaasuhaittoja eikä liikenteen vaaratilanteita muutamalle tontille, vaan nämä haitat jaettaisi tasaisemmin alueen tonttien kesken ohjaamalla liikenne useammalle tielle.

Vastine:

Pääkaupunkiseudulle kohdistuva väestönkasvu täytyy ottaa huomioon maankäytössä ja suunnittelussa. Alueen kaavoittaminen noudattaa voimassa olevaa yleiskaavaa sekä Vantaan kaupungin kaavoitusta, maanhankintaa ja maanluovutusta koskevia maapoliittisia linjauksia (Kv 22.9.2014). Linnaisten alue sijaitsee keskellä pääkaupunkiseutua ja liittyy kaupunkirakenteellisesti tiiviisti Espoon Laaksoalahden pientaloalueeseen. Uusi alue laajentaa nykyistä Linnaisten omakotialuetta Vantaalla.

Kaavatyön alkuvaiheessa kaava-alue oli nykyistä laajempi ja kulun alueelle suunniteltiin tapahtuvan kahden ajoyhteyden kautta. Suunnittelun yhteydessä tehtyjen luontoselvitysten perusteella nykyisen alueen eteläpuolella oleva metsäalue tuli säilyttää. Tämän vuoksi kaava- aluetta pienennettiin, jolloin etelän suunnasta alueelle suunniteltu ajoyhteys ei enää ollut mahdollinen.

Liikenneselvitysten perusteella alueelle riittää yksi, Kulkuskujalle (tulevalle Aisakellontielle) suunniteltu ajoyhteys. Toinen ajoyhteys alueelle ei ole välttämätön. Ajo uudelle alueelle tulisi tapahtumaan Linnaistentietä ja Kulkuskujaa (tuleva Aisakellontie) pitkin. Linnaistentien

varressa on kevyenliikenteen väylä ja myös Kulkuskujan varteen tullaan rakentamaan kevyenliikenteen väylä. Tämä mahdollistaa kävelijöiden ja pyöräilijöiden turvallisen kulkemisen näitä katuja pitkin.

Toisen ajoyhteyden toteuttaminen uudelle alueelle Valjaskujan tai Silatien kautta aiheuttaisi lisäkustannuksia nykyisten katujen parantamisen ja uuden Valjaskujan päästä toteutettavan katu yhteyden rakentamisen takia. Myös kortteli 10013 pienenesi. Kevyenliikenteen väylän rakentaminen Valjaskujalle tai Silatielle edellyttäisi katualueen leventämistä lunastamalla tonttimaata katualueeksi. Myös Valjaskujan päässä oleva pysäköintialue häviäisi, mikäli ajoyhteys toteutetaan Valjaskujan tai Silatien kautta. Monien Silatien varrella sijaitsevien tonttien pihajärjestelyt on suunniteltu siten, että auto joudutaan peruuttamaan tontilta kadulle. Tämä lisäisi onnettomuusriskiä, jos katu toimisi ajoyhteytenä kaavoitettavalle alueelle.

Raskaan liikenteen määrä on keskimääräistä suurempi ainoastaan rakennustöiden aikaan. Ennen työmaaliikenteen alkua teetetään työnaikaiset liikenteenohjaussuunnitelmat. Näissä otetaan huomioon erityispiirteet, esim. tärinä. Myös kevyenliikenteen turvallisuus otetaan huomioon työmaaliikenteen suunnittelussa. Raskaan liikenteen aiheuttamiin tärinävaurioihin vaikuttaa mm. ajonopeus. Tulemme muuttamaan Linnaisten alueen liikennerajoituksia siten, koko alueella on 30 km/h nopeusrajoitus. Muutos tullaan toteuttamaan ensi vuoden alkupuolella.

Sattuneen menettelyvirheen vuoksi, asemakaavaehdotus ja asemakaavan muutosehdotus sekä tonttijakoehdotus viedään uudelleen kaupunginvaltuuston päätettäväksi.

Tarkistukset: -

NRO 11

Asukkaat 11.1 ja 11.2

Muistutus: Huomautus Linnaisten omakotitaloalueen laajennuksen asemakaavaehdotukseen 100400

Me --- jätämme alla olevat huomautukset koskien Linnaisten omakotialueen laajennuksen asemakaavaehdotuksessa esitettyjä liikennejärjestelyitä ja infrarakentamista sekä rakentamisen vaikutuksia Linnaisten metsän lähivirkistysalueeseen.

1) Yleiset liikennejärjestelyt

Linnasten nykyiset asukkaat esittivät heti kaavatyön alussa, että uuden alueen ajoyhteys toteutetaan vähintään kahden eri tieyhteyden kautta, jotta liikenteen rasitus, melu, pakokaasut ja liikenneturvallisuusriskit jakautuisivat tasaisemmin. Nyt kaupunkisuunnittelulautakunnan hyväksymässä ja nähtäville kuulutetussa suunnitelmassa laajennusalueen liikenneyhteys on toteutettu ainoastaan Kulkuskujan (uusi nimiehdotus Aisakellontie) kautta. Merkittävästi kasvava, uuden asutuksen tuoma, liikennemäärä (500 autoa / vrk, Selostus kohta 4.4.1) on suunnitelmissa ohjattu koko Etelä-Linnaisten nykyisen asutuksen läpi. Tämä on ratkaisuna vähintäänkin kyseenalainen ja vaikuttaa ratkaisevasti koko Etelä-Linnaisten alueen asukkaisiin ja erityisesti meihin Kulkuskujalla kiinteistön omistaviin perheisiin. Liikennemäärien kasvu monikymmenkertaiseksi nykyisestä vaarantaa vanhan kiinteistökannan kunnon, lisää Kulkus-

kujalla onnettomuusriskejä, melua ja pakokaasuja, hidastaa hälytysajoneuvojen pääsyä uudelle alueelle sekä vähentää ratkaisevasti asumisviihtyvyyttä.

Ajoyhteys uudelle alueelle tulisi suunnitella rengasmaiseksi (kuten Linnaisten alue nyky muodossa on suunniteltu) (liite 1), jolloin vähennetään liikenteen rasitusta jo olemassa olevalle rakennuskannalle, vältetään esim. jakeluliikenteen tarve kääntyä kapeilla teillä ja mahdollistetaan liikenteen tuoman rasituksen, melun ja turvallisuusriskien tasaisempi jakautuminen. Rajatorpantieltä ja Linnaistentien alkupäästä on useita eri mahdollisuuksia uuden alueen toiselle liikenneyhteydelle, jolloin lisääntyvä liikenne ei yksinomaan tulisi rasittamaan koko eteläisen puolen asuinalueita. Kapeisiin teihin tai luontoarvoihin vetoaminen yksittäisten tieyhteyksien osalta ei meitä vakuuta, koska alueen kaikki tiet ovat pieniä, kapeita ja huonokuntoisia ja hanke lähtökohtaisesti tulee tuhoamaan tärkeän osan arvokasta Linnaistenmetsän virkistysaluetta. Kulkuskujan nimen muuttaminen Aisakellontieksi ei ko. kujaa nykyisestä suurennata tai paranna.

2) Infrastruktuuriratkaisut tulevat suunnitelmissa esitettyä kalliimmiksi

Linnaistentien ja Kulkuskuja perusteellinen korjaus Linnaistentie ja Kulkuskuja ovat molemmat rakennettu savipohjalle todella kevyen perustuksen varaan. Teitä ei ole suunniteltu raskaan liikenteen käyttöön. Raskaan liikenteen aiheuttama savikerroksen värähtely johtuu tien varsilla oleviin kiinteistöihin ja aiheuttaa murtumia kiinteistöllä oleviin rakennuksiin. Jotta uuden kaavoitetun alueen rakennusaikainen liikenne olisi turvallista ja edes mahdollista, tulisi molemmat tiet peruskorjata huolellisesti. Teille olisi rakennettava kestävä perustus ja näin varmistettava teiden kestävyys rakennusaikaiselle raskaalle liikenteelle ja että lisääntyvä liikenne ei aiheuta vaurioita teiden läheisyydessä olemassa oleviin kiinteistöihin. Selostuksessa on maininta kohdassa 4.4.1 Aisakellontien parantamisesta, mutta on syytä olettaa, että tien perusteellista peruskorjausta ei ole huomioitu hankkeen kokonaiskustannuksissa. Linnaistentien peruskorjauksesta ei ole selostuksessa mainintaa lainkaan. Tämä aivan välttämätön infraparannus tulee selkeästi vaikuttamaan hankkeen kokonaisbudjettiin.

Lisäksi on huomioitava, että peruskorjaus on tehtävä hyvissä ajoin ennen uuden alueen rai vaustöitä, alkaen metsän kaadosta, jolloin raskas liikenne alueelle alkaa. Tällä hetkellä käynnissä oleva katulamppujen uusiminen Aisatie-Kulkuskuja-Linnaistentie akselilla ei ole riittävä kunnostustoimi kasvavalle liikenteelle ja näin veronmaksajana herättää lähinnä ihmetystä kaupungin suunnittelun ja rahankäytön osalta, mikäli ko. tiet on tarkoitus kunnostaa omakotialueen laajennuksen yhteydessä.

Hulevesijärjestelyt Linnaistentien ja Kulkuskujan risteyksen alue sitä ympäröivine kiinteistöineen on ongelmallinen jo tällä hetkellä Aisatien ja telemastotien ”ylängöltä” valuvien hulevesien johdosta. Kulkuskujan ja Aisatien risteyksestä alkava telemaston huoltotie muuttuu syksyisin ja keväisin (myös sateisina talviaikoina) vapaasti virtaavaksi puroksi, joka kerää vedet lopulta Linnaistentien ja Kulkuskujan risteysalueelle sekä alueen kiinteistöille. Mikäli tätä ongelmaa ei mitenkään huomioida laajennusalueen hulevesijärjestelmien osalta, tulee Kulkuskujan ja sen olemassa olevien kiinteistöjen hulevesiongelma entisestään pahenemaan. Lisäksi kyseisten hulevesitulvien vaaran voidaan olettaa pahentuvan sateisten talvien lisääntymisen sekä täydennysrakentamisen seurauksena. Hulevesien ”viivyttäminen” laajennusalueella tai hulevesien johtaminen Linnaistenpuroon ei ratkaise tätä ongelmaa, vaan hulevesien johtaminen tulee suunnitella huolellisesti ja sitä varten on rakennettava riittävä ojitus tai

muu vedenohjaus. Myös Linnaistentien ja Kulkuskujan risteysalue on saneerattava ja saatettava hulevesien osalta ekologisesti kestäväksi. Omakotialueen laajennussuunnitelmassa hulevesiasia on, asukkaiden palautteesta huolimatta, jätetty kokonaan huomioimatta ja suunnitelman puutteet tältä osin vaikuttavat luonnollisesti myös hankkeen kokonaiskustannuksiin.

Vesijohtoverkon kapasiteetti

Selostuksessa mainittiin lyhyesti (kohta 4.4.1), että Jupperista Etelä-Linnaisiin vedetty yhdysvesijohto ei tule olemaan riittävä tulevaisuudessa. Myös HSY (kohta 3.3.2) otti lausunnossaan esille alueen vesijohto- ja jätevesiviemäriverkoston kapasiteetin riittävyyden. Näitä ilmeisen tulevia kustannuksia ei ole huomioitu laajennushankkeen kokonaiskustannuksissa.

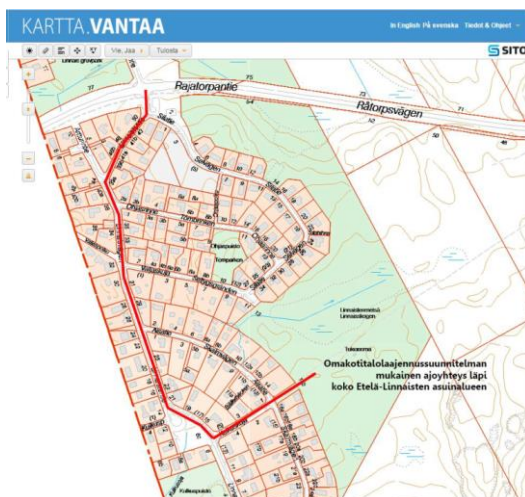
3) Arvokkaan lähimetsän tuhoutuminen

Linnaisten metsä on esimerkki METSO I-luokan harvinaisesta luonnontilaisesta korpimetsästä, jossa on mm. uhanlaisia kääpälajeja indikoimassa metsätyyppin laatua ja merkittävyyttä. Arvokas metsäalue tarvitsee säilyäkseen nykyisen laajuisen, noin 50 m suojavaoähykkeen. Suojavaoähykkeeseen kohdistuu myös tuleva kulutus, polut ja muu rakennetun alueen vaikutus. Nykyistä suojavaoähykettä ihmiset käyttävät jo lähivirkistysalueena. Mikäli tämä suojavaoähyke hävitetään rakentamisen alle, aiheuttaa se myös suojavaoähykkeen siirtymisen edelleen arvokkaalle metsäalueelle, josta on seurauksena ko. luontoarvoiltaan merkittävän ja uhanalaisen metsäalueen tuhoutuminen.

Linnaisten metsän rakentamisen tuloksena Linnaisten asukkaat, Pähkinärinteen, Hämevaaran, Hämeenkyllän, Rajatorpan, Myyrmäen sekä Espoon rajalla asuvat asukkaat menettävät lenkipolut, mustikkamaat, luontoelämykset, rauhallisen ympäristön ja arvokkaan lähimetsän. Tämä on Vantaan lähimetsävuoden 2017 tavoitteiden täydellistä vesittämistä ja kuntapäätäjiltä erittäin huonoa päätöksentekoa.

Kaikki yllämainitut asiat on tuotu Vantaan kaupungin edustajien tietoon asukastapaamisissa ja ovat myös pääosin kirjattuna selostuksessa asukkaiden palautteina (Selostuksen kohta 3.3.2), mutta eivät ole suunnitelmassa huomioitu riittävällä tasolla.

Linnaisten uuden omakotialueen laajennuksen liikennevaikutukset Kulkuskujan kiinteistöihin ja meihin asukkaisiin ovat niin merkittävät, että tulemme käyttämän valitusoikeuttamme mikäli liikenneyhteyksiä uudelle alueelle ei lisätä kaavatyön suunnittelun edetessä.



Liite 1:

Karttaote, josta käy ilmi miten nykyinen Etelä-Linnaisten alue on suunniteltu kahden tieyhteyden kautta kuljettavaksi asuinalueeksi. Karttaan punaisella merkitty viiva kuvaa omakotialueen laajennusalueelle suunniteltua tieyhteyttä, joka lisää merkittävästi liikennettä suurella osin Etelä-Linnaisten asuinalueella.

Vastine: Kaavatyön alkuvaiheessa kaava-alue oli nykyistä laajempi ja kulun alueelle suunniteltiin tapahtuvan kahden ajoyhteyden kautta. Suunnittelun yhteydessä tehtyjen luontoselvitysten perusteella nykyisen alueen eteläpuolella oleva metsäalue tuli säilyttää. Tämän vuoksi kaava-alueita pienennettiin, jolloin etelän suunnasta alueelle suunniteltu ajoyhteys ei enää ollut mahdollinen.

Liikenneselvitysten perusteella alueelle riittää yksi, Kulkuskujalle (tulevalle Aisakellontielle) suunniteltu ajoyhteys. Toinen ajoyhteys alueelle ei ole välttämätön. Ajo uudelle alueelle tulee tapahtumaan Linnaistentietä ja Kulkuskujaa (tuleva Aisakellontie) pitkin. Linnaistentien varressa on kevyenliikenteen väylä ja myös Kulkuskujan varteen tullaan rakentamaan kevyenliikenteen väylä. Tämä mahdollistaa kävelijöiden ja pyöräilijöiden turvallisen kulkemisen näitä katuja pitkin.

Toisen ajoyhteyden toteuttaminen uudelle alueelle Valjaskujan tai Silatien kautta aiheuttaisi lisäkustannuksia nykyisten katujen parantamisen ja uuden Valjaskujan päästä toteutettavan katu-yhteyden rakentamisen takia. Myös kortteli 10013 pienenisi. Kevyenliikenteen väylän rakentaminen Valjaskujalle tai Silatielle edellyttäisi katualueen leventämistä lunastamalla tonttimaata katualueeksi. Myös Valjaskujan päässä oleva pysäköintialue häviäisi, mikäli ajoyhteys toteutetaan Valjaskujan tai Silatien kautta. Monien Silatien varrella sijaitsevien tonttien pihajärjestelyt on suunniteltu siten, että auto joudutaan peruuttamaan tontilta kadulle. Tämä lisää onnettomuusriskiä, jos katu toimisi ajoyhteytenä kaavoitettavalle alueelle.

Alustavissa katujen rakentamiskustannuksissa on huomioitu uusien katujen rakentaminen ja Kulkuskujan (tulevan Aisakellontien) parantaminen. Linnaistentie tullaan parantamaan siinä vaiheessa, kun se on kunnallistekniikan parantamisen tai kadun kunnan kannalta tarpeellista. Linnaistentien parantaminen on riippumaton kaava-alueen rakentamisesta ja ei siten välttämättä ajoitu samaan ajankohtaan kaava-alueen rakentamisen kanssa.

Raskaan liikenteen määrä on keskimääräistä suurempi ainoastaan rakennustöiden aikaan. Ennen työmaaliikenteen alkua teetetään työnaikaiset liikenteenohjaussuunnitelmat. Näissä otetaan huomioon erityispiirteet, esim. tärinä. Myös kevyenliikenteen turvallisuus otetaan huomioon työmaaliikenteen suunnittelussa. Raskaan liikenteen aiheuttamiin tärinävaurioihin vaikuttaa mm. ajonopeus. Tulemme muuttamaan Linnaisten alueen liikenerajoituksia siten, koko alueella on 30 km/h nopeusrajoitus. Muutos tullaan toteuttamaan ensi vuoden alkupuolella.

Asemakaava-alueen hulevesien hallinnassa tulee noudattaa Vantaan kaupungin hulevesiohjelmaa (2009) ja hulevesien hallinnan toimintamallia (2014). Alueen jokainen tontinomistaja hallitsee alueellaan syntyvät hulevedet. Tontin rakentaja laatii tontilleen hulevesisuunnitelman rakennuslupaa hakiessa. Hulevesisuunnitelmiin pyydetään lausunto Vantaan kuntatekniikan keskuksessa ennen luvan myöntämistä. Kaupungin katualueen hulevesien hallinta perustuu avo-ojiin ja hulevesiviemäriin. Viemäroidyt hulevedet viivytetään alueen eteläpuolella avo-ojapainanteissa. Samalla katuvesien laatua voidaan parantaa ennen johtamista vastaanottavaan vesistöön.

Linnaisten alueen vesihuolto perustuu runkovesilinjaan Espoon kaupungin puolelta. Linnaisten vesijohdon kapasiteetin varmistamiseksi alueelle on laadittu vesijohtoverkoston kapasiteettitarkastelu. Tarkastelun ehdottamat verkostojen parannukset ja niiden kustannukset on

toteutettava yhteistyössä Helsingin seudun ympäristöpalvelut -kuntayhtymän (HSY) sekä Espoon kaupungin kanssa.

Alueella on tehty luontoselvityksiä (mm. liito-oravaselvitys (2016), lahokaviosammal- ja linnustonselvitys, sekä jäkäläkartoitusta (2017), lepakkonselvitys (2002) sekä linnustonselvitys) ja erilaisia arvioita, jotka perustuvat asiantuntijoiden maastokäynneillä tekemiin havaintoihin. Arvokkaimmat luontoalueet on rajattu rakentamisen ulkopuolelle eikä selvitysten perusteella rakentaminen uhkaa liito-oravan, kanahaukan tai punatulkun säilymistä Linnaistenmetsässä eikä uhanalaisten käävökkäiden kasvupaikkoja. Metsäalueella on kattava polkuverkosto ja kulku keskittyy pääsääntöisesti olemassa oleville poluille. Selvitysten perusteella on tarkistettu myös rakentamiseen osoitettavan alueen muotoa ja merkitty kaavan lähivirkistysalue luonnon monimuotoisuuden kannalta erityisen tärkeäksi alueeksi (luo), jonka tarkoitus on suojella alueen luontotyyppiä ja siellä esiintyviä uhanalaisia lajeja. Vantaan kaupungin ja Uudenmaan ELY-keskuksen kanssa käydyssä kokouksessa 16.5.2018 todettiin, että kaavaan liittyvät luontoselvitykset ovat riittäviä, ja että kaavaratkaisulla voidaan säilyttää lahokaviosammaleen suotuisa suojelutaso edellyttäen, että luonnon monimuotoisuuden kannalta erityisen tärkeän alueen (luo) rajausta tarkistetaan siten, että se kattaa kaavassa lähivirkistysalueeksi merkityn Linnaistenmetsän. Lisäksi lähivirkistysaluetta koskevat määräykset on lisätty.

Voimassaolevan yleiskaavan vaikutusten arviointien perusteella Linnaisten pientaloalueen laajennus ei merkittävästi vähennä virkistysalueiden määrää tai haittaa niiden toimivuutta. Asemakaavoituksen yhteydessä tehtyjen luonto-, maaperä- ym. selvitysten ja tarkastelujen perusteella rakentamiseen osoitettava alue on noin 7 ha ja se on pienentynyt huomattavasti yleiskaavassa merkitystä A3-alueesta, joka on noin 10 ha. Asemakaavaehdotuksen mukainen rakentaminen (korttelit ja kadut) on noin 7% Rajatorpantien eteläpuoleisen Linnaistenmetsän pinta-alasta.

Rakentamisen aiheuttamaa reunavaikutusta pyritään pienentämään metsän valmennuksella ja antamalla kasvaa tiheä reunuspuustoa rakennettavan alueen ja säilyvän metsän väliin. Myös aitaamalla reunimmaisat tontit estetään pihojen laajentuminen metsään.

Asukkaiden mielipiteitä, joita on myös tuotu esille muistutuksissa, ja jotka ovat olleet myös keskenään eriäviä, on tutkittu ja painotettu suunnittelutyössä. Kaavaehdotus on laadittu asetettujen tavoitteiden, lähtökohtien, selvitysten, vaikutusten arviointien ja mielipiteiden pohjalta.

Sattuneen menettelyvirheen vuoksi, asemakaavaehdotus ja asemakaavan muutosehdotus sekä tonttijakoehdotus viedään uudelleen kaupunginvaltuuston päätettäväksi.

Tarkistukset: Luonnon monimuotoisuuden kannalta erityisen tärkeän alueen (luo) rajausta on tarkistettu siten, että se kattaa kaavassa lähivirkistysalueeksi merkityn Linnaistenmetsän ja lähivirkistysaluetta koskevat määräykset on lisätty.

**NRO 12
Asukas 12****Muistutus: Linnaisten asemakaavaehdotus 100400 sekä tonttijakoehdotus**

Haluan tässä muistutuksessa tuoda esille seikkoja, joita ei ole huomioitu tai selvitetty suunniteltaessa Linnaisten omakotialueen laajennusta. Linnaisten alue on Vantaalla ainutlaatuinen ja ympäristöltään arvokas. Alue ei ole oikea kohde lisärakentamiselle. Asemakaavaehdotus ei huomioi ekologisuuden ja kestävyysperiaatteita eikä se ole kustannustehokas.

1. Sijainti ja kaavan taloudelliset vaikutukset

Täydennysrakentamisalue on suunnitteilla koskemattomaan luontoon, jossa ei ole valmista infrastruktuuria. Siihen lohkotaan osa yhdestä Vantaan arvokkaimmista virkistys- ja metsäalueista, joka muodostaa pääkaupunkiseudulla tärkeän ja laajan puistoalueen. Perusteluna on esitetty (Anne Olkkola, puhelinkeskustelu 23.5.2016; muistio asukastilaisuudesta) että ko. alue kaventaa tätä viheraluetta minimaalisesti pitäen kriteerinä 500 m leveyttä. Samanaikaisesti Länsi-Vantaalla on alueita, joilla on olemassa valmiit liikenneyhteydet sekä palvelut (kaupat, postipalvelut, päiväkodit, koulut) ja joiden rakentaminen ei uhkaa laajojen metsäalueiden katoamista. Linnaisten lähialueelta esimerkkinä mm. Pähkinärinteeseen länsiosan ja Hämeenkylläntien reunusta, johon on äskettäin rakennettu ja on parhaillaan rakenteilla asuntoja lähelle palveluja. Alue rajoittuu joka puolelta jo olemassa olevaan tieverkkoon. Alueella on myös olemassa hyvät yhteydet ulkoilureiteille. Vantaan kaupunki on myös tehnyt kattavia investointeja junayhteyksien rakentamiseen kaupungin pohjoisosien ja lentokentän välille. Ekologinen kaupunkisuunnittelu korostaa raideliikenteen hyödyntämisen tärkeyttä. Linnaisten alueen laajentaminen sen sijaan ei puolla mitään ekologisen kaupunkirakentamisen periaatteita. Nykyisen kaavan tiivistämistä ja tehokkuuden lisäämistä tulisi tarkastella yhtenä vaihtoehtona, mutta sitä ei ole selvitetty alueen asukkailla, joista monet ovat vanhuksia, eivätkä aktiivisesti seuraa aluetta koskevaa päätöksentekoa.

2. Luontoarvot

Linnaisten metsä on lähialueiden asukkailla itseisarvo sekä hyvinvoinnin lähde. Metsä luo Linnaisten alueelle sen omaleimaisen piirteen. Ekologisen monimuotoisuuden perustana ovat laajat, yhtenäiset elinalueet, joiden pirstaloiminen ja rakentaminen on yksi suurimmista uhkatekijöistä niin uhanalaisten lajien katoamiselle kuin lajimonimuotoisuudellekin (Rassi ym. 2001, Suomen ympäristökeskus). Ekologiset tutkimukset ovat osoittaneet, että eläinten, kasvien ja sienten monimuotoisuutta uhkaa paitsi eliökannan pienuus myös sen esiintymisalueen pienuus. Edellä mainittu 500 metrin rajamitta on tästä kontekstista ajateltuna keinotekoinen. Vaikka alueelta on kartoitettu arvokkaita metsäalueita (nk. luo alueet), kaavamuutoksessa ei huomioida uutta ymmärrystä ja tutkimustietoa laajojen luonnontilaisten alueiden merkityksestä. Siinä on kuitenkin todettu, että metsänreunan siirtyminen heikentää luontoarvoja säilyvän metsän puolella (selostus s. 24). Selostuksessa myös tunnistetaan alueen tärkeä merkitys hiilinieluna, ja sen vaikutus ilmastonmuutoksen kannalta (s. 26). Nämä ekosysteemipalvelut tulisi huomioida ja arvioida tarkemmin. Suunniteltu kaava-alue pienentää tätä tärkeää metsäaluetta väistämättä, se muuttaa alueen luonnetta ja hävittää alueella olevia luontaisia kosteikkoja ja lahoppualueita ja muuttaa lajiston suhteita.

3. Palvelut ja alueen kehittäminen

Suunnitellulla täydennysrakennusalueella ei ole olemassa palveluita eikä julkinen liikenne ole toimivaa. Alueelle on suunniteltu tiivistä rakentamista (= pienet tontit), mutta ekologisuuden tavoite ei toteudu, jos ja kun alueella asuminen edellyttää auton käyttöä ja käytännössä lapsiperheillä kahta autoa taloutta kohden. Suunniteltavan alueen liikennejärjestelyt ovat massiiviset eikä alueen nykyisen infrarakentamisen taso tue sitä (esim. nykyisen tieverkkoston kunto ja pohjarakennus, hulevesien kontrollointi). Nykyisen alueen liikennejärjestelyt on suunniteltu kahden erillisen silmukan muotoon, mikä on estänyt kauttakulkuliikenteen

alueella ja rauhoittanut nk. uuden puolen ja vanhemman puolen erillisiksi osiksi liikenteen osalta. Uuden alueen liikenne kulkisi koko Linnaisten läpi yhtä väylää, jonka liikennemäärät nousevat kestäättömiksi. Alueen kehittäminen mielestäni tarkoittaisi sitä, että kulkuyhteydet Rajatorpan tielle ja Pähkinärinteen palveluille ja jopa Espoon kaupungin puolelle parantuisivat. Asukkailla tulisi olla paremmat mahdollisuudet hyödyntää julkista liikennettä. Kohtaan 1. viitaten, on vaikea hahmottaa, miten Linnaisten metsän rakentaminen voisi olla kustannustehokkaampaa kuin jo jonkin liikenneyhteyksiltään ja palveluiltaan valmiimman alueen täydentäminen.

Vastine: Linnaisten alue sijaitsee keskellä pääkaupunkiseutua ja liittyy kaupunkirakenteellisesti tiiviisti Espoon Laaksolahden pientaloalueeseen ja Vantaalla uusi alue laajentaa nykyistä Linnaisten omakotialuetta. Alueen suunnittelulla varmistetaan pientaloalueiden kaavavaranto tulevaisuuden tarpeisiin sekä asuntotuotannon monipuolisuus. Linnaisten täydennysalueen kaavoittaminen noudattaa voimassa olevaa yleiskaavaa sekä Vantaan kaupungin kaavoitusta, maanhankintaa ja maanluovutusta koskevia maapoliittisia linjauksia (Kv 22.9.2014). Muistutuksessa ehdotettu rakentaminen Hämeenyläntien varrelle sijoittuisi Linnaistenmetsään voimassa olevan yleiskaavan lähivirkistysalueelle.

Vantaan kaupunki on käynnistänyt vuonna 2015 Pientaloalueiden kehittämishankkeen, jonka tavoitteena on kehittää yhteistyömalleja pientaloalueiden tiivistämiseen ja kehittämiseen sekä kaupungin oman pientalotonttutuotannon lisäämistä. Kaavatyön molemmissa asukastilaisuuksissa 12.5.2016 sekä 25.10.2016 esiteltiin pientaloprojektin toimesta nykyisten alueen täydennysrakentamismahdollisuuksia. Tilaisuuksissa asukkaille tarjottiin myös mahdollisuutta esittää omaa tonttiaan tarkasteluun, jossa kiinteistölle olisi tutkittu lisärakentamismahdollisuuksia ilman veloitusta.

Voimassaolevan yleiskaavan vaikutusten arviointien perusteella Linnaisten pientaloalueen laajennus ei merkittävästi vähennä virkistysalueiden määrää tai haittaa niiden toimivuutta. Asemakaavoituksen yhteydessä tehtyjen luonto-, maaperä- ym. selvitysten ja tarkastelujen perusteella rakentamiseen osoitettava alue on noin 7 ha ja se on pienentynyt huomattavasti yleiskaavassa merkitystä A3-alueesta, joka on noin 10 ha. Asemakaavaehdotuksen mukainen rakentaminen (korttelit ja kadut) on noin 7% Rajatorpantien eteläpuoleisen Linnaistenmetsän pinta-alasta.

Alueella on tehty luontoselvityksiä (mm. liito-oravaselvitys (2016), lahokaviosammal- ja linnustoselvitys, sekä jäkäläkartoitusta (2017), lepakkoselvitys (2002) sekä linnustoselvitys) ja erilaisia arvioita, jotka perustuvat asiantuntijoiden maastokäynneillä tekemiin havaintoihin. Arvokkaimmat luontoalueet on rajattu rakentamisen ulkopuolelle eikä selvitysten perusteella rakentaminen uhkaa liito-oravan, kanahaukan tai punatulkun säilymistä Linnaistenmetsässä eikä uhanalaisten käävääkkäiden kasvupaikkoja. Metsäalueella on kattava polkuverkosto ja kulku keskittyy pääsääntöisesti olemassa oleville poluille. Selvitysten perusteella on tarkistettu myös rakentamiseen osoitettavan alueen muotoa ja merkitty kaavan lähivirkistysalue luonnon monimuotoisuuden kannalta erityisen tärkeäksi alueeksi (luo), jonka tarkoitus on suojella alueen luontotyyppiä ja siellä esiintyviä uhanalaisia lajeja. Linnaisten metsäalueen merkitys kokonaisuutena, luonnon monimuotoisuuden kannalta tärkeänä metsäalueena ja seudullisena ekologisenä yhteytenä, on tiedossa ja otetaan huomioon yleiskaavaa uudistettaessa. Vantaan kaupungin ja Uudenmaan ELY-keskuksen kanssa käydyssä kokouksessa 16.5.2018 todettiin, että kaavaan liittyvät luontoselvitykset ovat riittäviä, ja että kaavaratkai-

sulla voidaan säilyttää lahojaviosammaleen suotuisa suojeluntaso edellyttäen, että luonnon monimuotoisuuden kannalta erityisen tärkeän alueen (luo) rajausta tarkistetaan siten, että se kattaa kaavassa lähivirkistysalueeksi merkityn Linnaistenmetsän. Lisäksi lähivirkistysaluetta koskevat määräykset on lisätty.

Rakentamisen aiheuttamaa reunavaikutusta pyritään pienentämään metsän valmennuksella ja antamalla kasvaa tiheä reunuspuustoa rakennettavan alueen ja säilyvän metsän väliin. Myös aitaamalla reunimaiset tontit estetään pihojen laajentuminen metsään.

Linnaistentiellä, Rajatorpantien ja Silatien välissä, suoritettiin liikennelaskenta 24.5.2016. Kadun keskivuorokausiliikennemäärä oli 950 ajon/vrk, josta raskaiden ajoneuvojen osuus oli 10 %. Pientaloalueen laajennuksen myötä alueen ajoneuvoliikennemäärä lisääntyy arviolta 500 ajon/vrk. Myös kevyenliikenteen määrä lisääntyy. Kaavatyön yhteydessä on tutkittu ja edistetty mm. Espoon suunnittelijoiden kanssa kevyenliikenteen yhteyksien parantamista lähialueille.

Alueelta Rajatorpantielle ei ole taloudellisesti kannattavaa rakentaa toista ajoyhteyttä. Liikennemäärien lisääntyessä Raappavuorentien ja Linnaistentien liittymässä teetetään tarvittaessa toimivuustarkastelu, jossa selvitetään keinoja liittymän toimivuuden parantamiseksi.

Joukkoliikenteen kulut rahoitetaan osittain asukkailta saatavina lipputuloina. Jotta joukkoliikenteen parantaminen olisi kannattavaa, pitäisi alueella olla enemmän joukkoliikenteen käyttäjiä.

Alueen rakentuminen kestää useita vuosia ja tontin luovutuksilla voidaan säädellä julkisiin palveluihin, kuten päivähoitoon ja kouluihin kohdistuvaa palvelun tarvetta. Linnaisten alue sijaitsee keskellä pääkaupunkiseutua ja liittyy kaupunkirakenteellisesti tiiviisti Espoon Laaksoalahden pientaloalueeseen. Lähipalvelut sijaitsevat Pähkinärinteessä ja Lähderannassa Espoon puolella sekä aluekeskustasoiset palvelut Myyrmäessä. Linnaisten vieressä Jupperintulissa Espoossa on rakentamaton liikerakennusten korttelialue, johon voi rakentaa esimerkiksi päivittäistavaramyymälän. Hämevaaran päiväkodin kaavoitus alkaa syksyllä 2017 ja Linnaisissa on päiväkotitontti, jonka voi tarvittaessa ottaa käyttöön.

Sattuneen menettelyvirheen vuoksi, asemakaavaehdotus ja asemakaavan muutosehdotus sekä tonttijakoehdotus viedään uudelleen kaupunginvaltuuston päätettäväksi.

Tarkistukset: Luonnon monimuotoisuuden kannalta erityisen tärkeän alueen (luo) rajausta on tarkistettu siten, että se kattaa kaavassa lähivirkistysalueeksi merkityn Linnaistenmetsän ja lähivirkistysaluetta koskevat määräykset on lisätty.

NRO 13

Asukas 13

Muistutus: Kannanotto Linnaisten omakotitaloalueen laajennukseen (nro 100400)

Linnaisten arvokas metsä tulee säilyttää entisellään viher- ja virkistysalueena eikä sitä saa tuhota. Myös suunnitelma, että uudelle asuinalueelle tulisi vain yksi kulkutie, on ihan kestävä ajatus! Kaikki liikenne alueelle "pussinperälle" tulisi kulkemaan nykyisen rauhallisen van-

han asuinalueen läpi. Esim. 90-luvun alussa rakennetulle Silatien alueelle (jossa taloja n. 40) pääsee kulkemaan kolmea eri kulkureittiä.

Rakennusvaiheen kestäessä monta vuotta, on hirveätä ajatella sitä melua ja raskaan liikenteen kulkua, joka tulisi olemaan aivan oman kotitalonkin vierestä, jos alueelle olisi kulku vain yhden kadun kautta.

Miksi kaupunki ei voi rakentaa taloja esim. Rajatorpantien ja Hämeenkyläntien varteen, siinä on tiet jo valmiina, myös palvelut olisi lähempänä ja julkinen liikenne kulkee Rajatorpantietä ihan eri vuoroväleillä kun Linnaisten bussilinja 335.

Vastine: Linnaisten alue sijaitsee keskellä pääkaupunkiseutua ja liittyy kaupunkirakenteellisesti tiiviisti Espoon Laaksolahden pientaloalueeseen ja Vantaalla laajentaa nykyistä Linnaisten omakoti-alueita. Alueen suunnittelulla varmistetaan pientaloalueiden kaavavaranto tulevaisuuden tarpeisiin sekä asuntotuotannon monipuolisuus. Linnaisten täydennysalueen kaavoittaminen noudattaa voimassa olevaa yleiskaavaa sekä Vantaan kaupungin kaavoitusta, maanhankintaa ja maanluovutusta koskevia maapoliittisia linjauksia (Kv 22.9.2014). Muistutuksessa ehdotettu rakentaminen Hämeenkyläntien varrelle sijoittuisi Linnaistenmetsään voimassa olevan yleiskaavan lähivirkistysalueelle.

Voimassaolevan yleiskaavan vaikutusten arviointien perusteella Linnaisten pientaloalueen laajennus ei merkittävästi vähennä virkistysalueiden määrää tai haittaa niiden toimivuutta. Asemakaavoituksen yhteydessä tehtyjen luonto-, maaperä- ym. selvitysten ja tarkastelujen perusteella rakentamiseen osoitettava alue on noin 7 ha ja se on pienentynyt huomattavasti yleiskaavassa merkitystä A3-alueesta, joka on noin 10 ha. Asemakaavaehdotuksen mukainen rakentaminen (korttelit ja kadut) on noin 7% Rajatorpantien eteläpuoleisen Linnaistenmetsän pinta-alasta. Selvitysten perusteella on tarkistettu myös rakentamiseen osoitettavan alueen muotoa ja lisätty kaksi luonnon monimuotoisuuden kannalta erityisen tärkeää (luo) aluetta, joiden tarkoitus on suojella alueen luontotyyppiä ja siellä esiintyviä uhanalaisia lajeja.

Kaavatyön alkuvaiheessa kaava-alue oli nykyistä laajempi ja kulun alueelle suunniteltiin tapahtuvan kahden ajoyhteyden kautta. Suunnittelun yhteydessä tehtyjen luontoselvitysten perusteella nykyisen alueen eteläpuolella oleva metsäalue tuli säilyttää. Tämän vuoksi kaava-alueita pienennettiin, jolloin etelän suunnasta alueelle suunniteltu ajoyhteys ei enää ollut mahdollinen.

Liikenneselvitysten perusteella alueelle riittää yksi, Kulkuskujalle (tulevalle Aisakellontielle) suunniteltu ajoyhteys. Toinen ajoyhteys alueelle ei ole välttämätön. Ajo uudelle alueelle tulisi tapahtumaan Linnaistentietä ja Kulkuskujaa (tuleva Aisakellontie) pitkin. Linnaistentien varressa on kevyenliikenteen väylä ja myös Kulkuskujan varteen tullaan rakentamaan kevyenliikenteen väylä. Tämä mahdollistaa kävelijöiden ja pyöräilijöiden turvallisen kulkemisen näitä katuja pitkin. Kaavatyön yhteydessä on tutkittu ja edistetty mm. Espoon suunnittelijoiden kanssa kevyenliikenteen yhteyksien parantamista myös lähialueille.

Sattuneen menettelyvirheen vuoksi, asemakaavaehdotus ja asemakaavan muutosehdotus sekä tonttijakoehdotus viedään uudelleen kaupunginvaltuuston päätettäväksi.

Tarkistukset: -

NRO 14

Asukasmuistutus, kerännyt Asukas 3, 396 allekirjoittajaa

Muistutus:

Asukasmuistutus liittyen Linnaisten omakotialueen laajennus, 100400

Liitteenä Linnaisten asukkaiden keräämät lähimetsän tuhoamista vastustavien liki 400 allekirjoitusta.

Nimiä on kerätty Linnaisissa, lähialueen kaupoissa ja Jupperinkujalla Espoossa.

Enin osa nimistä on Linnaisista. On selvää, että kaavan toteuttaminen ei voi olla asukkaiden mieleen.

Aktiivinen espoolainen asukas on yhden päivän aikana kerännyt runsaasti nimiä Espoon Jupperinkujalla, jonka asukkaisiin käytetyimmän virkistysalueen ja poluston alun tuhoaminen sattuu aivan samalla tavalla kuin Linnaisten asukkaisiin. Jupperin asukkaat ovat mitä suurimmassa määrin osallisia, mitä tähän kaavaan ja sen toteuttamiseen tulee.

Myös Pähkinärinteessä ja Hämevaarassa on selkeää ja oikeutettua vastustusta kaavan toteuttamista kohtaan, sillä Linnaistenmetsä on myös heille tärkeä virkistysalueensa ja asutus alueella lisääntyy koko ajan.

Asemakaavan selostusosan erittely asukkaiden mielipiteistä ei anna oikeaa kuvaa tilanteesta. Kaavan toteuttamisen vastustaminen ja siihen liittyvät asukkaiden mielipiteet on selostuksessa kuitattu muutamalla ranskalaisella viivalla. Tämä on asukkaiden oikeutetun mielipiteen tietoista, perusteetonta ja harhaanjohtavaa väheksymistä.

Toimeksisaaneena

(Asukas 3)

Liitteet

- kopiot nimilistoista
- nimienkeräyslistojen kansilehti
- kuva banderollista edelliseltä viikolta



SÄÄSTETÄÄN LINNAISTENMETSÄ

Me allekirjoittaneet Vantaan asukkaat vastustamme Linnaistenmetsään kaavailtua "täydennysrakentamista" mm. seuraavin perustein.

- 2017 tehdyn luontoselvityksen mukaan Linnaistenmetsä on arvokas metsäalue, jolla on luontoarvoja. Tätä tukevat aiemmatkin Vantaan selvitykset liittyen alueen luontoon ja sen eläimistöön.
- Tuleville sukupolvillekin pitäisi säästää lähimetsiä. 2017 on Vantaalla lähimetsien vuosi.
- Linnaistenmetsällä on ollut maakunnallisesti merkittävän virkistysalueen status ja sitä ei missään nimessä tulisi pienentää. Asukasmäärä metsän ympärillä on kasvanut rajusti ja kasvaa koko ajan sekä Vantaalla että Espoossa. Viheralueiden vähentäminen tässä tilanteessa on kestäväntöntä ja lyhytnäköistä ajattelua. Viheralueiden ja metsien merkitys alueen asukkaille on merkittävä.
- Luonnon monimuotoisuuden, ilmastonmuutoksen vastustaminen ja asukkaiden mielipiteen kuuleminen ovat käsitteitä joita Vantaa jaksaa toistaa ja markkinoida. Käytännön totuus on kuitenkin toisenlainen. Vantaa ei ole ottanut, eikä ota asukkaiden mielipiteitä mitenkään huomioon prosessin missään vaiheessa.

Nämä nimelistat toimitetaan Vantaan kaupungille elokuun 2017 loppuun mennessä.

Allekirjoittaneet (396 kpl):	Linnaisista:	118 kpl
	Muualta Vantaalta:	195 kpl
	Espoosta:	66 kpl
	Muualta Suomesta:	17 kpl



Vastine:

Alueen kaavoittaminen noudattaa voimassa olevaa yleiskaavaa sekä Vantaan kaupungin kaa-voitusta, maanhankintaa ja maanluovutusta koskevia maapoliittisia linjauksia (Kv 22.9.2014). Linnaisten alue sijaitsee keskellä pääkaupunkiseutua ja liittyy kaupunkirakenteellisesti tiiviisti Espoon Laaksolahden pientaloalueeseen ja Vantaalla uusi alue laajentaa nykyistä Linnaisten omakotialuetta.

Voimassaolevan yleiskaavan vaikutusten arviointien perusteella Linnaisten pientaloalueen laajennus ei merkittävästi vähennä virkistysalueiden määrää tai haittaa niiden toimivuutta. Asemakaavoituksen yhteydessä tehtyjen luonto-, maaperä- ym. selvitysten ja tarkastelujen perusteella rakentamiseen osoitettava alue on noin 7 ha ja se on pienentynyt huomattavasti yleiskaavassa merkitystä A3-alueesta, joka on noin 10 ha. Asemakaavaehdotuksen mukainen rakentaminen (korttelit ja kadut) on noin 7% Rajatorpantien eteläpuoleisen Linnaistenmet-sän pinta-alasta.

Alueella on tehty luontoselvityksiä (mm. liito-oravaselvitys (2016), lahokaviosammal- ja lin-nustoselvitys, sekä jäkäläkartoitusta (2017), lepakkoselvitys (2002) sekä linnustoselvitys) ja erilaisia arvioita, jotka perustuvat asiantuntijoiden maastokäynneillä tekemiin havaintoihin. Arvokkaimmat luontoalueet on rajattu rakentamisen ulkopuolelle eikä selvitysten perusteella rakentaminen uhkaa liito-oravan, kanahaukan tai punatulkun säilymistä Linnaistenmetsässä eikä uhanalaisten kääväkkäiden kasvupaikkoja. Metsäalueella on kattava polkuverkosto ja kulku keskittyy pääsääntöisesti olemassa oleville poluille. Selvitysten perusteella on tarkistet-tu myös rakentamiseen osoitettavan alueen muotoa ja merkitty kaavan lähivirkistysalue luonnon monimuotoisuuden kannalta erityisen tärkeäksi alueeksi (luo), jonka tarkoitus on suojella alueen luontotyyppiä ja siellä esiintyviä uhanalaisia lajeja. Linnaisten metsäalueen merkitys kokonaisuutena, luonnon monimuotoisuuden kannalta tärkeänä metsäalueena ja seudullisena ekologisenä yhteytenä, on tiedossa ja otetaan huomioon yleiskaavaa uudistetta-essa. Vantaan kaupungin ja Uudenmaan ELY-keskuksen kanssa käydyssä kokouksessa 16.5.2018 todettiin, että kaavaan liittyvät luontoselvitykset ovat riittäviä, ja että kaavaratkai-sulla voidaan säilyttää lahokaviosammaleen suotuisa suojeluntaso edellyttäen, että luonnon monimuotoisuuden kannalta erityisen tärkeän alueen (luo) rajausta tarkistetaan siten, että se kattaa kaavassa lähivirkistysalueeksi merkityn Linnaistenmetsän. Lisäksi lähivirkistysaluetta koskevat määräykset on lisätty.

Kaavatyön yhteydessä on kuultu asukkaita ja siihen liittyen on järjestetty asukastilaisuudet 12.5.2016, 26.5.2016 (kaavakävely) ja 25.10.2016. Lisäksi 4.5.2016 kaavoittaja oli muutaman asukkaan kanssa maastossa sekä tavannut alueen asukkaita erikseen suunnitelmien ääressä.

Kaavaselostuksessa olevalla mielipiteiden tiivistelmällä on tarkoitus tuoda esille mielipiteissä esiin nousseet asiasällöt keskeisine perusteluineen, ei kuvastaa mielipiteiden pituutta. Koska ratkaisu alueen maankäytöstä on tehty yleiskaavassa, mielipiteiden koonnissa on keskitytty asioihin, joita tutkitaan ja ratkaistaan asemakaavatyössä. Mielipiteiden tiivistelmästä käy ilmi, että Linnaistenmetsän rakentamista myös vastustetaan.

Asukkaiden mielipiteitä, joita on myös tuotu esille muistutuksissa, ja jotka ovat olleet myös keskenään eriäviä, on tutkittu ja painotettu suunnittelutyössä. Kaavaehdotus on laadittu ase-tettujen tavoitteiden, lähtökohtien, selvitysten, vaikutusten arviointien ja mielipiteiden poh-jalta.

Sattuneen menettelyvirheen vuoksi, asemakaavaehdotus ja asemakaavan muutosehdotus sekä tonttijakoehdotus viedään uudelleen kaupunginvaltuuston päätettäväksi.

Tarkistukset: Luonnon monimuotoisuuden kannalta erityisen tärkeän alueen (luo) rajausta on tarkistettu siten, että se kattaa kaavassa lähivirkistysalueeksi merkityn Linnaistenmetsän ja lähivirkistysaluetta koskevat määräykset on lisätty. Selostusta täydennetään kuvaamalla Linnaistenmetsän maakunnallista arvoa.

NRO 15
Asukas 15

Muistutus: Muistutus Linnaisten omakotialueen laajennusta (100400) koskevaan kaavoitukseen ja asemakaavan selostukseen, joka on päivätty 5.6.2017.

Paikalliset asukkaat haluavat suojella Linnaistenmetsän. Vetoamuksen metsän suojelemisen puolesta on allekirjoittanut jo noin 400 ihmistä. Asukkaat tiedostavat metsän merkityksen toivottavasti myös Länsi-Vantaan aluekaavoittaja ja päättäjät nopeasti ymmärtävät kestävän kehityksen perimmäisen tarkoituksen. Vetoamus nimillistoinen toimitetaan erikseen kirjamaan. Tämän muistutuksen liitteenä on pdf Linnaistenmetsän kuvat.

Käsi ylös kuka on sitä mieltä, että asukkaille tärkeään ja luontoarvoiltaan merkittävään lähimetsään, kaavoitettu yksityisautoiluun perustuva, kaukana palveluista oleva pientalotonttialue – edustaa kestävä kehitystä?

Vastustan edelleen Linnaisten omakotialueen laajennusta monesta näkökulmasta merkittävään lähimetsään, koska Linnaistenmetsän luonto- ja virkistysarvojen hävittäminen esitellyllä kaavoittamisella on vastoin:

1. Asukkaiden yleistä mielipidettä
2. Häviävien luontotyyppien sekä lajien ja niiden habitaattien suojelusopimuksia
3. Kestävän kehityksen tavoitteita

En pidä myöskään hyvänä sellaista toimintatapaa, jolla Länsi-Vantaan aluekaavoittaja ja kaavasuunnittelija johtavat asukkaita harhaan virheellisen luontotiedon jakamisella ja vähättelemällä Linnaistenmetsän luontoarvoja jo ennen kuin selvitykset ovat heidän tiedossaan ja hallussa. Esimerkiksi jo asukastilaisuudessa 25.10.2016 kaavasuunnittelijan esityksessä vedottiin virhepäätelmän kääpätutkimukseen, jonka aineisto ei ole ollut saatavilla loka-kuussa 2016 selvityksen tekijän mukaan?

Hyvin valitettavaa on myös kaavoittajien haluttomuus olla aktiivisesti vuorovaikutteinen asukkaiden kanssa.

Näin kaikki voittaa – ihmiset, luonto ja lajisto

Linnaistenmetsä on rauhoitettava tonttikaavalta ja turhilta metsänhoitotoimilta. Maakunta-kaavaan merkitty vihervyöhykettä on arvioitava ja suunniteltava kokonaisuutena suojelualueineen, luo- ja virkistysalueineen. Luontotyyppiselvitykset, lajisto- ja habitaattiselvitykset sekä näiden turvaamiseen tähtäävät suunnitelmat on tehtävä valmiiksi riittävällä tarkkuudella ja ammattitaidolla, noudattaen varovaisuusperiaatetta – ennen kuin kaavaa viedään

eteenpäin. Asiantuntija-arvioiden mukaan on viitteitä siitä, että alueella on kokonaisuutena huomattavaa suojeluarvoa. Esitetty tonttikaava ei sovi tähän kuvaan. Tonteiksi kaavailtu alue sopii sen sijaan erittäin hyvin lähivirkistysalueeksi, kuten on nykyinen tilanne. Pientalotontit pitää sijoittaa alueelle, jossa sellaiselle on kestävämmät perusteet. Näin kaikki voittaa – ihmiset, luonto ja lajisto.

Kaavaselostuksessa 5.6.2017 ei olla tiedostettu ekologisia ”nyrkkisääntöjä” ja asioita on tulkittu tiukasti ja omavaltaisesti.

Kesän kaavaselostuksessa kaavoittajan mielestä ”alue on rakentamatonta metsää”, mikä kuvastaa aluekaavoittajan ja kaavasuunnittelijan ympäristöasennetta. Asukkaiden näkökulmasta alue on runsaasti virkistys- ja hyvinvointipalveluja ja luontoelämyksiä tarjoava monien lajien asuttama lähimetsä, eikä kaupungin potentiaalista rakennusmaata. Ympäristön ja tulevaisuuden kannalta metsä on luontotyypeiltään ja lajistoltaan monimuotoisuutta edistävä ja runsaasti ekosysteemipalveluja tuottava yhtenäinen alue, jolla on suuri merkitys seudullisena viheryhteytenä kolmen kaupungin raja-alueella.

Kaavaselostuksessa tonttikaava-aluetta on muutettu merkittävästi verrattuna syksyllä asukkaille esitettyyn versioon. Muutos ei ole kuitenkaan tapahtunut parempaan suuntaan. Tontteja ollaan suunnittelemassa kokonaisuudessaan edelleen liikaa ja alueelle, joka tiedetään nyt luontohavaintojen ja muutaman tarkemman kartoituksen jälkeen arvokkaaksi luontoalueeksi. Selostuksessa kerrotaan ”luontoselvitysten perusteella yleiskaavan aluerajauksia on tarkistettu asemakaavatyössä ” kuitenkin uusimmassa tonttikartassa rakentamista on paisutettu alueelle, josta ei ole riittäviä luontoselvityksiä, koska alue ei ole ollut aikaisemmissa suunnitelmissa rakentamisuhan alla (henkilökohtainen tiedonanto luontokartoittajilta). Tämä on selostuksessa kuitattu lauseella ”alueella ei ole erityisiä luontoarvoja”.

Metsäalueelle on tehtävä riittävän tarkat lajisto- ja niille sopivat elinympäristökartoitukset ja suojelusuunnitelmat, ennen kuin kaava-asia etenee päätösvaiheeseen. Kaavaselostuksessa-kin mainitut kääväkkäät, luontotyypit sekä useat satunnaiset havainnot, kuten lahokaviosammal- esiintymät, jäkälähuomiot, vanhan metsän lintulajit indikoivat kaikki metsän monimuotoisuudesta ja sen potentiaalista olla sopiva ympäristö myös monille muille vaativille lajeille, mikä voi tarkoittaa alueen laajempaa suojelua. Tuoreimmista havainnoista, esimerkiksi lepa-koista ja liito-oravista, jotka ovat direktiivilajeja, ei ole tehty riittäviä selvityksiä ja vaadittavaa seuranta.

Kaavaselostuksesta puuttuvat myös tärkeät lähteet (esimerkiksi luontoselvitykset) ja viittaukset niihin. Tunnen monet havainnot ja osan selvityksistä henkilökohtaisten tiedonantojen kautta, mutta asukkaiden kannalta tämän tyylinen tietojen salaaminen alueen suunnittelun aikana ei edistä asukasluottamusta. Asukasyhteistyön pitää olla avointa ja läpinäkyvää ja kaikki kaavan perusteluissa käytetyt lähteet tulee olla myös asukkaiden helposti saatavilla.

Selostuksessa kerrotaan asukkaiden osallistamisesta ja vuorovaikutuksesta. Asukkailla ei ole kuitenkaan ollut mahdollisuutta vaikuttaa muutettuun karttaan. Suunnittelija ei ole antanut mitään tietoa muutetusta suunnitelmasta kevään 2017 aikana, tiedusteluista huolimatta. Selostuksessa mainitaan ”lähivirkistysalueella olevat arvokkaat metsäalueet merkitään luonnon monimuotoisuuden kannalta erittäin tärkeiksi luo-alueiksi”. Tällaisella lausahduksella ja toimenpiteellä kaavan toteutuessa ei ole ekologisia perusteita, tähän olisi pitänyt Vantaan ympäristökeskuksen asiantuntijoidenkin jo puuttua.

Hyvin heikosti perusteltua on myös väittää ”asuinkorttelit voidaan tuoda metsäkuvioihin kiinni, jos korttelit aidataan lähivirkistysalueista”, ” puuaidalla tai kivimuurilla ” Lauta-aidat tai muurit eivät noudata Linnaisten maisemaperinnettä, koska täällä tontit on rajattu kasvillisuusaidantein. Aidat estävät myös tärkeän luontoyhteyden mm. ihmisten ja eläinten liikkumisen. Aidat eivät sen sijaan estä puutarhajätteiden dumpausta metsäalueelle.

Eteläosan selostuksessa mainittu ”luontoarvoltaan arvokas korpi” säilyy, mikäli kaivettu oja ennallistetaan luonnonmukaiseksi ja Vantaan alihankkijoiden rikkoma routiva siltti-mäkireitti kunnostetaan.

Yleiskaavan ohjeelliset ulkoilureitit eivät palvele etupäässä Linnaisten asukkaita. Selostuksessa jätetään mainitsematta kokonaan kaava-alueen tärkein reitti, joka kulkee Aisatien myötäisesti metsän reuna-alueella ja kiertää kaava-alueen eteläreunaa Espoon puolelle. Tämä perinteinen, suosittu ja helppokulkuinen lenkki on jäämässä rakentamisen alle, eikä korvaavaa reittiä ole suunniteltu tilalle. Sen sijaan kevyen liikenteen reitin rakentaminen Pähkinärinteesen ex-sähkölintojen kohdalle on epäekologinen ajatus. Alue on suurimmaksi osaksi suota ja tärkeää petolintualueutta ja muun vaativan lajiston elinympäristöä.

Yhdyskuntarakenteellisesti suunnittelualue ei liity Vantaan kaupunkirakenteeseen. Alue on suunniteltu keskelle eristyksissä olevaa metsää luonnonsuojelualueen viereen. Suunnittelualue ei siten vastaa valtakunnallisia alueiden käyttötavoitteita, vaikka toisin on tulkittu. Alueella ei ole toimivaa julkista liikennettä ja elinympäristö heikkenee metsänraivauksen ja uudisrakentamisen (ei ole valmista infraa) takia. Maakuntakaavassa alue on tärkeä viheralue ja sen säilymistä pitää kunnioittaa ekologisesti kestävällä tavalla.

<http://kartta.uudenmaanliitto.fi/maakuntakaavat/index.html?x=380309&y=6678738&zoom=6&lang=fi&layers=0-0>

Kaava-alue ei täytä Vantaan tavoitteita eikä kaavatyön tavoitteita. Alueella ei ole lähipalveluja, asutus perustuu täysin yksityisautoiluun. Ei hyviä joukkoliikennemahdollisuuksia, ei tehokasta yhdyskuntarakennetta, ei kestäväen kehityksen mukaista (YK Agenda 2030, Biodiversiteettisopimus) suunnittelua. Ekologisia näkökulmia ei olla huomioitu asiantuntevasti; alueen rakentaminen vähentää biodiversiteettiä, aiheuttaa ympäristökuormitusta ja ilmastovaiikutuksia. Rakentaminen lisää terveys- ja turvallisuushaittoja, asukasyhteistyö on ollut heikkoa ja asukkaiden vastustus voimakasta.

Alueen syrjäinen sijainti, palveluiden puuttuminen ei edistä kestävien kulkumuotojen käyttöä. Liikenteen päästöt tulevat ajoittain ajallisesti ja paikallisesti suuriksi, sillä Linnaisten autojen (2 per talous) kaasuttaessa samaan aikaan aamulla pois päin ja ip takaisin, lisäksi kauppareissut ja harrasteajot lisäävät liikennettä. Tämä heikentää etenkin lasten, vanhusten ja keuhkosairaiden (astma) ihmisten elinympäristöä ja terveyttä.

Rakentaminen lisää päästöjä ja katualueiden pinta-ala on suuri. Lokaalit päästöt ilmaan: typen oksidit (NOX) ja pienhiukkaset (diesel). Päästöt vesiin ja maaperään lisääntyvät (esim. kiintoaine +fosfori, ravinteet, raskasmetallit, bakteerit, öljy, liuottimet ja pesuaineet, rakennusmateriaalikeemikaalit, tiesuola, mikromuovi ja muita haitta-aineita asfalttipinnoilta, puutarhamyrkyt). Jokainen nykyinen ja tuleva pesee ja puunaa autoansa säännöllisesti ja aiheuttaen ympäristöhaittoja.

Suoraan luonnonvesiin johdetut hulevedet kuormittavat ympäristöä. Hulevesien johtaminen puhdistamattomina suoraan luontoon herkille luo- ja suojelualueille on kestäväen kehityksen

vastaista. Selostuksessa ei ole suunnitelmia veden pidättämisestä tonttien ulkopuolella, ei kosteikoista, suodatusalueista tai muusta päästöttömyyttä tavoittelevasta veden puhdistamisesta. Asia on tutkittava tarkemmin ja esitettävä paremmat ratkaisut. Linnaisissa on jo nyt sulamisveden ja rankkasateiden aikainen tulvaongelma. Hulevesitulvien vaaran voidaan olettaa pahentuvan sadannan rankistumisen, talviaikeisten sateiden lisääntymisen sekä täydennysrakentamisen seurauksena. Tiivis asutus = paljon läpäisemätöntä pintaa. Asia tutkittava tarkemmin ja esitettävä paremmat ratkaisut.

Selostuksen virkistys kohdassa mainitaan ”Linnaistenmetsä mahdollistaa luonnossa retkeilyn ja marjastuksen”. Paras marja-alue on jäämässä rakentamisen alle, sanoin retkeilyyn sopiva polusto. Kaavan jälkeen nämäkin mahdollisuudet menetetään.

Selostuksessa keskitytään lentomelun osalta väljiin keskiarvo-olettamuksiin. Alueella koetaan ajoittain voimakas lehtoliikenteen melu. Alueen yli kulkee kaksi koneiden laskeutumisreittiä. Koneiden lehtokorkeus on noin 500 m. Nopeasti lisääntyvä lentoliikenne tuottaa voimakasta melua, tärinää ja mahdollisesti päästöjä (päästötietoja ei löydy Finavialta?). Meluhaitoista on tehty valituksia. Paikallinen Laaksolahden mittausasema näyttää 70 dB- arvoja ja lentokorkeus on Linnaisten kohdalla Laaksolahtea alempana. Toistuvuus lisää desibelejä. Meluhaittasiaa on tutkittava tarkemmin, sillä omakotiasuminen perustuu paljon ulkona ja pihalla oleiluun. Nykyinen havumetsä suojaa lentomelun äänisironnalta, sen sijaan kovat rakennetut pinnat lisäävät melua.

”Ilmastonmuutoksen kannalta kaavamuutos on melko huono” ja ”ilmastovaikutukset asukasta kohden melko suuret” todetaan selostuksessa. Selostuksessa on puhuttu tosin vain hiilinielusta, mutta hiilivarastoa ei ole lainkaan huomattu. Pohjoisissa boreaalisisä metsissä hiili on varastoituna lähinnä maahan ja järeisiin puihin. Tuskin on mallissa otettu maaperän (syystä että tästä ei tutkittua tietoa) hiilivarastovaikutusta huomioon. Kun maaperää häiritään rakentamisella, hiilivarasto hupenee.

Yllä olevaan viitaten Linnaisten kaava-alue ei noudata kiristyviä kestävän kehityksen tavoitteita. Kaava ei ole sosiaalisesti hyväksytty (vetoomus), se ei ole suotuista ekologisesti eikä taloudellisestikaan parhaimmasta päästä. Mikä on sitten se syy, että kaavaa työestetään alueelle väkisin?

Linnaisten metsäaluetta hävitetään viranomaisvoimin

Linnaisten metsäalueen arvokasta pohjoisreunaa ”pakkokaavoitettiin” jo 1980–1990-lukujen vaihteessa luontoarvoista ja asukkaiden voimakkaasta vastustuksesta piittaamatta. Metsäalueelle vuonna 2007 yleiskaavassa ilman riittäviä luontoselvityksiä heitetty A3-varaus, halutaan nyt 10 vuotta myöhemmin ehdottomasti toteuttaa. Mikään viime vuosien luontotieto ei kuitenkaan laajemmin vaikuta kaavan päätavoitteeseen eli uuden omakotitalotonttialueen rakentamiseen keskelle luonnon arvometsää.

Kaavoituksen ekologinen ja sosiaalinen näkökulma tasavertaiseksi kaavataloudellisen näkökulman kanssa

Vantaan kaupunkisuunnittelun ja valtuutettujen on tärkeää kiinnittää nyt aivan erityistä huomiota koko Lounais-Vantaan metsäalueen, johon Linnaistenmetsäkin kuuluu, ekologiseen, sosiaaliseen ja kulttuuriseen merkitykseen ja perustaa suunnitelmat ja päätökset tutkituihin tietoihin, ei arvailuihin ja satunnaisiin havaintoihin. Tärkeää on myös ymmärtää, että

suunnitelmia ja päätöksiä tehtäessä ei ole kestävän kehityksen mukaista tukeutua ainoastaan kaavataloudellisiin laskelmiin.

Kaupunkiekologista tutkimusta on tehty runsaasti 2000-luvun alun jälkeen. Metsien terveys ja hyvinvointivaikutuksia on tutkittu paljon myös Suomessa, esimerkiksi Tyrväinen, Korpela ja Haahtela tutkimusryhmineen ovat julkaisseet runsaasti tutkimusta aiheista (Tyrväinen ym. 2017, Korpela ym. 2010, Haahtela ym. 2017) Ekosysteemipalvelut on käsite, joka auttaa ymmärtämään ekosysteemien tuottamia hyötyjä ihmisille. Ekosysteemipalvelut perustuvat luonnon monimuotoisuuteen ja luonnon toimivaan dynamiikkaan. Ekosysteemipalveluihin kuuluvia säätely- ja ylläpitopalveluja ja kulttuuripalveluja suosimalla voidaan säästää monia turhia kustannuksia. (Saastamoinen ym. 2014).

Edellytän myös, että alueen maankäytön, rakentamisen ja ympäristön suunnittelussa tavoitteet on asetettu korkeammalle kuin vain täyttämään lainsäädännön pakolliset minimipykälät.

Suomi on sitoutunut estämään luontotyyppien häviämisen ja edistämään biologista monimuotoisuutta. Tämä tarkoittaa silmälläpidettävien ja uhanalaisten lajien elinympäristöjen säästämistä ja suojelemista. Suomi on myös sitoutunut noudattamaan ilmasto- ja muita kestävän kehityksen tavoitteita. Enää ei riitä, että ympäristöasioissa täytetään vain lain asettamat minimivaatimukset. Vesi- metsä ja luonnonsuojelulain minimitaso ei suojele arvokkaita luontoalueita pitkällä tähtäimellä, eikä edistä ihmisten hyvinvointia. Valtioneuvoston 17 % suojelutasoon on nykyisestä 5 % tasosta vielä pitkä matka. Universaaleja sopimuksia on noudatettava ja nyt on tehtävä systemaattisesti muutoksia ympäristömme hyväksi ja tähän tarvitaan tutkimuksen lisäksi paljon nykyistä kunnianhimoisempia tavoitteita, ammattitaitoista suunnittelua ja vahvaa tahtoa.

Kestävän kehityksen ja luonnon monimuotoisuuden edistämiseksi tehtyjä sopimuksia ja tavoitteita on Vantaankin noudatettava ja tilanteen seurantaan panostettava. Seuraavaksi 7 huomionarvoista asiakokonaisuutta.

1. YK:n kestävän kehityksen tavoitteet 2016 – 2030

YK:n jäsenmaat sopivat 2015 New Yorkissa kestävän kehityksen tavoitteista ja toimintaohjelmasta, jotka ohjaavat kestävän kehityksen ponnisteluja vuoteen 2030 asti. Agenda 2030 tavoiteohjelma tähtää kehitykseen, jossa ympäristö, ihminen ja talous otetaan tasavertaisesti huomioon päätöksenteossa ja kaikessa ihmistoiminnassa. <http://yk.fi/sdg>

Esimerkkejä tavoitteista:

tavoite 11. Taata turvalliset ja kestävät kaupungit ja asuinyhdyskunnat.

tavoite 12. Varmistaa kulutus- ja tuotantotapojen kestävyys.

tavoite 13. toimia kiireellisesti ilmastonmuutosta ja sen vaikutuksia vastaan.

Tavoite 15. suojella maaekosysteemejä, palauttaa niitä ennalleen ja edistää niiden kestävä käyttöä, pysäyttää maaperän köyhtyminen ja luonnon monimuotoisuuden häviämisen.

Tarkemmin tavoitteesta 15.5.

Ryhtyä kiireellisiin ja merkittäviin toimenpiteisiin luontaisten elinympäristöjen turmeltumisen vähentymiseksi, luonnon monimuotoisuuden katoamisen pysäyttämiseksi ja uhanalaisten lajien suojelemiseksi.

2. Biologista monimuotoisuutta koskeva yleissopimus eli biodiversiteettisopimus

Suomi on sitoutunut estämään luontotyyppien häviämistä ja edistämään biologista monimuotoisuutta. Kansalliset luonnon monimuotoisuusstrategiat ja toimintaohjelmat ovat keskeisiä sopimuksen toimeenpanolle. Yleissopimuksen tavoitteista kaksi esimerkkiä alla.

http://www.ym.fi/fi-FI/Luonto/Luonnon_monimuotoisuus/Kansainvalinen_yhteistyö

Tavoite 5: Vuoteen 2020 mennessä luontotyyppien häviämismuutos on puoliintunut ja mahdollisuuksien mukaan nollaantunut sekä luontotyyppien että metsien heikkeneminen ja sirpaloituminen on merkittävästi vähentynyt.

Tavoite 15: Vuoteen 2020 ekosysteemien kestävyys ja kantokyky on parantunut monimuotoisuuden ja hiilivarastojen lisääntymisen johdosta suojelutoimien ja ennallistamisten kautta. Vähintään 15 % heikentyneistä ekosysteemeistä on ennallistettu. Toimilla on vaikutettu ilmastonmuutoksen etenemisen hidastumiseen ja muutokseen sopeutumiseen.

3. Suomen luonnon monimuotoisuuden suojelun ja kestävän käytön strategia 2012–2020.

Suomen valtion vuonna 2012 tekemä periaatepäätös ja siihen liittyvä strategia perustuvat yllämainittuun biologista monimuotoisuutta koskevasta yleissopimuksesta.

http://www.ym.fi/fi-FI/Luonto/Luonnon_monimuotoisuus/Strategia_ja_toimintaohjelma

Strategian viidessä päämäärässä korostuu luontoasioiden valtavirtaistaminen, vankkaan tutkimustietoon perustuva päätöksenteko sekä Suomen vastuu maailman luonnosta osana kansainvälistä yhteisöä. Tärkein päämäärä on Suomen luonnon monimuotoisuuden köyhtymisen pysäyttäminen vuoteen 2020 mennessä.

Valtioneuvoston asettamat 5 päämäärää:

1. Valtavirtaistetaan luonnon monimuotoisuuden suojelu ja kestävä käyttö hallinnossa ja yhteiskunnassa

- Suomalaiset hallitsevat perustiedot luonnon monimuotoisuudesta ja ovat tietoisia sen merkityksestä sekä omista mahdollisuuksistaan vaikuttaa sen suojeluun ja kestävään käyttöön

- Luonnon monimuotoisuuden arvot on sisäistetty. Monimuotoisuuden suojelutavoite näkyy myös suunnitelmia, ohjelmia ja hankkeita koskevassa päätöksenteossa.

- Hallinto, liike-elämä, kansalaisyhteiskunta ja sidosryhmät kaikilla tasoilla edistävät ja toteuttavat kestävän tuotannon ja kulutuksen suunnitelmia ja pitävät luonnonvarojen käytön vaikutukset turvallisissa ekologisissa rajoissa.

- Vähennetään luonnon monimuotoisuuteen kohdistuvia välittömiä paineita ja edistetään sen kestävää käyttöä

2. Kaikkien luontaisten elinympäristöjen kato on pysäytetty ja luontaisten elinympäristöjen laadullista heikentymistä ja pirstoutumista on merkittävästi vähennetty.

- Ympäristöä kuormittavat ja sille haitalliset päästöt mukaan lukien rehevöitymistä aiheuttavat ravinteet on vähennetty tasolle, joka ei vahingoita ekosysteemien toimintaa ja luonnon monimuotoisuutta.

- Haitalliset vieraslajit ja niiden leviämisyvät on tunnistettu ja asetettu tärkeysjärjestykseen sekä erityisen haitalliset lajit on saatu hallintaan. Leviämisyviä valvotaan niin, että haitallisten vieraslajien tuontia tai pääsyä sekä niiden asettumista maahan torjutaan.

- Luonnon monimuotoisuuden tilaa parannetaan turvaamalla ekosysteemit, lajit ja perinnöllinen monimuotoisuus.

3. Suojelualueiden verkosto ja sitä tukevat muut alueiden käyttöä ohjaavat monimuotoisuuden turvaamiskeinot kattavat vähintään 17 prosenttia Suomen maa-alueiden ja sisävesien yhteispinta-alasta



- Suojelualueet ovat asianmukaisesti hoidettuja ja ekologisesti ja alueellisesti edustavia. Suojelualueet ovat hyvin yhteen kytkeytyneitä ja vihreä infrastruktuuri yhdistää ne laajempiin maisemakokonaisuuksiin ottaen huomioon perinnemaisemienerityspiirteet.
- Uhanalaisten lajien häviäminen Suomesta on estetty, uhanalaisimpien lajien suojelun taso on parannettu ja uhanalaistumiskehitys on pysäytetty
- Luonnon monimuotoisuudesta ja ekosysteemipalveluista saatavat hyödyt turvataan kaikille
- 4. Välttämättömiä palveluita tuottavia ekosysteemejä ennallistetaan ja turvataan
 - Ekosysteemien sieto- ja palautumiskykyä ja monimuotoisen luonnon merkitystä hiilivara-
rastona on parannettu suojelutoimin ja ennallistamalla.
 - Kaupunkiluonnon monimuotoisuutta lisätään sekä suojelutoimin että monimuotoisuutta
lisävillä rakenteilla ja hoitotoimilla.
 - Parannetaan luonnon monimuotoisuuden suojelun ja kestävän käytön toimeenpanoa
osallistavalla suunnittelulla, tietojen hallinnalla ja toimintamahdollisuuksien ja -
kykyjen kehittämisellä
- 5. Parannetaan luonnon monimuotoisuuden suojelun ja kestävän käytön toimeenpanoa
osallistavalla suunnittelulla, tietojen hallinnalla ja toimintamahdollisuuksien ja -
kykyjen kehittämisellä.

3. Uhanalaiset luontotyypit ja punaisen kirjan lajit

Luontotyyppitiedon tason parantaminen on ollut välttämätöntä luonnon käyttöön liittyvien lakien ja kansainvälisten sopimusten sekä EU:n luontodirektiivin velvoitteiden täyttämiseksi sekä tehokkaamman luontotyyppien suojelun, seurannan ja raportoinnin edistämiseksi. Siksi luontotyyppitieto on tärkeää myös elinympäristöjen käyttöä koskevan suunnittelun ja päätöksenteon ohjeena.

Yhtenä luonnon monimuotoisuuden tilan mittarina käytetään lajien uhanalaisuutta koskevia arviointeja. Uhanalaisuuden arviointi on erittäin tärkeää luonnonsuojelun ja luonnonhoidon kannalta. Uhanalaisuus tarkoittaa häviämisen riskiä tulevaisuudessa ja johtuu esimerkiksi nisäkkäillä yleensä siitä että lajeilla on pieni tai rajoittunut populaatio. Punaisella listalla olevat silmälläpidettävät lajit eivät aivan täytä uhanalaisuuden kriteerejä, mutta ne voivat ajautua uhanalaisiksi, jos niiden hyväksi ei toimita. Hyvin usein lajien uhanalaisuuden syynä on niiden elinympäristöjen muuttuminen ihmisen toiminnan vuoksi.

http://www.ymparisto.fi/fi-FI/Luonto/Lajit/Uhanalaiset_lajit

Esimerkkejä uhanalaistumisesta

1. Luontotyypit: Etelä-Suomen metsätyypeistä 75 % on uhanalaisia (2008)
 - Äärimmäisen uhanalaisia metsäluontotyyppejä ovat karukkokankaat.
 - Kaikki korpityypit ovat uhanalaisia.
 - Lähes kaikki lehtoluontotyypit ovat uhanalaisia.
 - Kangasmetsien luontotyypeistä lähes kaksi kolmannesta on uhanalaisia.
2. Lajit: uhanalaiset eliölajeja on 2 247 lajia, eli 10 % kaikista lajeista (2010).
3. Metsälajit: uhanalaisia metsälajeja on 36 % eli 816 eliölajia.
4. Linnut ja nisäkkäät (2015)
45 % linnuista on silmälläpidettäviä tai uhanalaisia ja trendi on huonompaan suuntaan.

Nisäkkäistä punaisen listan lajeja ovat mm. ripsisiippa (EN), pikkulepakko (VU), liito-orava (vaarantunut VU, lähde Ilpo Hanski 2016).

Noin puolet Linnaisten metsistä edustaa uhanalaisarvioinnin luontotyyppikuvausten (Raunio ym. 2008) mukaisia keski-ikäisiä lehtomaisia tai tuoreita kankaita. Metsät sisältävät sekä kuu-sivaltaisia että sekapuustoisia tyyppejä. Kaikki nämä neljä kangasmetsien alatyyppejä on luokiteltu Etelä-Suomessa silmällä pidettäväksi (NT). Kokonaisuutena Linnaisten metsäalueen itä- ja keskiosalla voi arvioida olevan Vantaan oloissa huomattavaa merkitystä uhanalaiseksi ja silmälläpidettäväksi luokiteltujen lehto- kangas- ja korpimetsien suojelulle. (Savola 2017). Linnaistenmetsäsää havaittiin kääpäselvityksessä (Savola 2017) kahdeksan (8) punaisen kirjan kääväkäs-lajia sekä useita muita luontoarvoja indikoivia lajeja. Kääpä-lajiston edustavuuden, pinta-alan sekä kangas-, lehto- ja korpimetsiin liittyvien METSO-arvojen vuoksi aluetta voi pitää maakunnallisesti arvokkaana luontoalueena. (Savola 2017).

Raunio ym. 2008: http://www.ymparisto.fi/fi-FI/Luonto/Luontotyyppit/Luontotyyppien_uhanalaisuus/Luontotyyppien_uhanalaisuus_2008

4. Liito-orava on tiukasti suojeltu direktiivilaji, jonka kanta on taantunut

Liito-orava on EU:n luontodirektiivin, liite IV (a) ja Suomen luonnonsuojelulain tiukasti suojelmalaji. Se on myös Suomen päävastuulaji, eikä se ole Suomessa vaaditulla suojelun tasolla (Hanski, Ilpo 2016). Kanta on taantunut 30 % viimeisen 10 vuoden aikana (Hanski, Ilpo 2016).

Etelä-Suomessa on enää vähän ”liiturille” sopivia metsiä. Rajaukset on tehty liian tiukasti eikä naaraiden vaatimuksia ja dispersaalia (poikasten levintää) huomioida riittävästi. Naaraat elävät toisistaan erillään ja naaraiden määrästä riippuu kannan kasvu. Kannan koon ylläpitämiseksi tarvitaan aina myös vapaita asumiskelpoisia metsiköitä, mihin nuoret naaraat voivat asettua. Tilapäisesti asumattomiksi tulkitut sopivat elinpiirit ovat yhtä tärkeitä kuin asutut. (Ympäristökeskus 2005). Elinvoimainen kanta tarvitsee laajoja ja riittävän yhtenäisiä metsä-alueita, jotka täyttävät lajin elinympäristövaatimukset (Ympäristökeskus 2005). Linnaisten kaava-alueella on tällaisia haapa-kuusi metsiköitä, sekä tärkeä tikkapopulaatio, joka työstää koloja liito-oraville. Linnaisten kaava ei siten edistä lajin säilymistä alueella, eikä ympäristökeskuksen maininta (Linnaisten metsän luontoarvot – luontokatsaus. 26.5.2017.) näytä olevan linjassa ympäristökeskuksen 2005 suojelusuunnitelman kanssa.

Etelä-Suomen metsien monimuotoisuusohjelma (METSO) voi tarjota vapaaehtoisen suojelun keinoja.

5. Suojellut ja rauhoitetut lepakot

Kaikki Suomen lepakot ovat suojeltuja monin eri sopimuksin. Linnaistenmetsän alueella on tehty tuoreitakin lepakkohavaintoja (Piironen 2017, Hälikkä 2017, Montin 2017). Vantaan ympäristökeskus ei kuitenkaan ole teettänyt alueella uutta lepakkoselvitystä. Syyksi mainittiin resurssien puute? Vantaa ei voi jättää suojelematta lepakkoalueita ja noudattamatta sopimuksia resurssipuutteen vuoksi.

- EU:n luontodirektiivi, liite IV (a), lisääntymis- ja levähdyspaikkojen heikentäminen on kielletty.
- Bernin yleissopimus, liite II lajit, asetus: elinympäristöjen suojelu
- Bonnin yleissopimus, liite I lajit, asetus: erittäin uhanalaiset muuttavat lajit, elinympäristön suojelu, muuttoa ja säilymistä vaarantavien tekijöiden vähentäminen
- EUROBATS 1991, sopimus Euroopan lepakoiden suojelusta 1999: velvoittaa suojelua lainsäädännön keinoin sekä tärkeiden saalistusalueiden suojelu ja nimeäminen.

Osa lepakkolajeista on punaisella listalla (2010 ja 2015 nisäkkäät ja linnut)

- Ripsisiippa erittäin uhanalainen (EN)
- Pikkulepakko vaarantunut (VU)

Uhkat (Suomen maaraportista): metsien hävittäminen ja uusien asutusalueiden rakentaminen, jos suunnittelussa ei huomioida lepakoiden tarpeita, saalistusalueita ja kulkureittejä.

5. METSO-ohjelma 2014–2025

METSO eli Etelä-Suomen metsien monimuotoisuuden toimintaohjelma tarkoittaa metsien arvon tunnistamista ja tavoitteellista suojelua. METSO-ohjelman tavoitteena on osaltaan pysäyttää metsäisten luontotyyppien ja metsälajien taantuminen ja vakiinnuttaa luonnon monimuotoisuuden suotuisa kehitys vuoteen 2025 mennessä.

Tutkimusten mukaan METSO:n valintaperusteet toimivat hyvin monimuotoisuuden kannalta arvokkaimpien kohteiden tunnistamisessa. Alueen sijainti suhteessa nykyiseen suojelualueverkostoon on myös tärkeä valintaperuste. METSO-ohjelman avulla metsänomistajat, kaupungit ja kunnat voivat suojella metsiä, jotka ovat luontoarvoiltaan monipuolisia ja eliöeläinten elinympäristöinä arvokkaita. <http://www.metsonpolku.fi/fi-FI/METSOohjelma>
Linnaisten metsän selvitysalueesta arviolta 80 – 85 % täyttää metsikkökuviotasolla METSO-kriteerit (Savola 2017).

6. Linnaistenmetsän reuna-alueet ovat tärkeitä suoja- ja virkistysalueita

Kaava-alueen länsireunassa on kohteita, joita ei METSO-kriteereillä voida arvottaa, mutta jotka toimivat METSO-alueiden suojavyöhykkeinä ja soveltuvat hyvin ihmisten virkistyskäyttöön. Nämä reuna-alueet tai vaihettumisvyöhykkeet ovat kahden erilaisen ekosysteemin yhteisiä rajapintoja ja siirtymävyöhykkeitä, joiden ekosysteemipalveluiden kirjo voi olla hyvin laaja (Linnaisten kohdalla puutteellisesti tutkittu). Monien metsälajien kannalta metsän reuna-alueet ovat avainympäristöjä, jotka tarjoavat eläimille ruokaa, suojaa ja pesäpaikkoja. Suoja muodostuu vaihettumisvyöhykkeille tyypillisen monimuotoisesta kenttä- ja pensas-kerroksesta sekä puuston tiheys- ja kokovaihtelusta. Reuna-alueiden runsas hyönteislajisto ja varpukasvit, erityisesti mustikka, ravitsevat metsälajistoa. (Linden 2014).

Linnaisten metsän reuna-alueille suunniteltu tonttikaava hävittää reuna-alueiden runsaan mustikkapeiton, pesimäpaikat ja ennen kaikkea paikallisten ihmisten kulkureitit, kulttuuripolun, joka on ajan myötä, muodostunut metsän reunaan hyvän maaston ja kauniiden maisemien vuoksi. "Monille sopiva virkistysmetsä on järeä, täysikasvuinen ja helppokulkuinen, jossa on hyvä näkyvyys" (Silvennoinen ym. 2002, Karjalainen 2006) eli juuri sellainen Linnaistenmetsän reuna-alue, jonka Vantaa nyt haluaa kaavoittaa tonttimaaksi?

7. Metsä tarjoaa merkittävät ekosysteemipalvelut ihmisille

Ekosysteemipalvelut-käsite on eräs tapa tarkastella hyvin laajasti luonnon toimintaa,

luonnonvarojen tuotantoa ja hyödyntämistä sekä inhimillisen toiminnan riippuvuutta luonnosta (Primmer ym 2012). Ekosysteemipalvelut-käsitteellä tarkoitetaan niitä aineellisia ja aineettomia hyötyjä, joita ihminen saa ekosysteemien rakenteesta ja toiminnasta ja sen avulla pyritään myös konkretisoimaan esimerkiksi kaupunkien viherrakenteen merkityksiä ja saattaa yhteen eri toimijoiden näkökulmia. (ViherKARA 2013).

Kaupunkiympäristössä korostuvat erityisesti paikalliset säätely- ja ylläpito sekä kulttuuriset ekosysteemipalvelut, jotka syntyvät monen ekosysteemin ja näiden yhteisten ekologisten prosessien yhteistuotantona. Näitä ovat esimerkiksi paikallisilmasto, tulvasäätely, hiilensidonta ja maisema.

Kaupunkimetsien tuottamat lukuisat ekosysteemipalvelut ovat kaupungille ja sen asukkaille elintärkeitä. Metsä ja puut puhdistavat ilmaa, säätelevät mikroilmastoa, toimivat melu- ja näkösuojina, sitovat haitta-aineita sekä varastoivat ja sitovat hiiltä. Metsä tarjoaa myös elinympäristöjä monille eliölajeille ja säilyttää ihmisten luontoyhteyden, mahdollisuuden lähi-luontoelämyksiin, virkistymiseen, ja rauhoittumiseen. Kun viheralueita tarkastellaan laajempaan ekosysteemiinä biogeokemiallisten kiertojen näkökulmasta, ekosysteemipalvelut moninkertaistuvat.

Rakennetussa ja usein stressaavassa kaupunkiympäristössä kulttuuriset ekosysteemipalvelut, joilla tarkoitetaan ihmisten fyysistä, psyykkistä ja henkistä yhteyttä luontoon, ovat ehkä kaikkein arvokkaimpia.

Metsä ja puut vaikuttavat ihmisiin monin sellaisinkin tavoin, joita ei tule heti ajatelleeksi. Maisemallisten ja suojaa antavien arvojen lisäksi niillä saattaa olla merkittävä tunne tai symbolinen arvo. Vanha metsä puineen kantaa historiaa ja ihmisten muistoja, sitovat menneisyyden nykyisyyteen. Vanha sitkeä puu voi antaa henkistä turvaa ja uskoa tulevaisuuteen nopeasti muuttuvassa ympäristössä. Metsän ja puiden merkitys ihmisille on yllättävän suuri, ne voivat lisätä henkistä hyvinvointia ja jopa ihmisten elinikää. Tutkittaessa helsinkiläisten mieli-paikkoja, ne löytyivät metsä- ja luontokohteilta, harvoin rakennetusta ympäristöstä. Metsät ovat suomalaisille ihmisille tärkeitä.

Lopuksi

Tehtyjen luonto- ja lajistaselvitysten perusteella Linnaisten laaja, noin 90 hehtaarin metsä-alue täyttää maakunnallisesti arvokkaan luontoalueen kriteerit (Savola 2017). Alueella on runsaasti uhanalaisia ja silmälläpidettäviä luontotyyppisiä ja erityisen tärkeä alue on lehtojen, monipuolisten kangasmetsien sekä korprien suojelulle. Lisäksi alue muodostaa keskeisen osan tärkeästä eteläpohjoissuuntaisesta metsäekologisesta käytävästä Espoon Leppävaaran urheilupuiston ja Hämeenkylässä välillä sekä kahden luonnonsuojelualueen, Gubbmossin ja Furu-mossin välissä. Metsäalueella on myös huomattavaa merkitystä uhanalaisen ja vaateliaan kääpä- ja sammallajiston kannalta. Lajistoon kuuluu muun muassa äärimmäisen uhanalainen lahokaviosammal, liito-orava sekä hömö- ja työhtöitäisten kaltaisia vanhan metsän lajeja. Alueella on merkitystä myös lepakoiden suojelulle.

Kaupunkisuunnittelun kaavoituskatsauksessa Linnaistenmetsän luontoarvot jätetään joko täysin huomioimatta, niitä väheksytään tai ne pyritään mitätöimään. Alueen suojelualueet ja nykyiset ja suunnitellut luo-alueet jäävät kaavan toteutuessa liian pieniksi ja eristyneiksi kohteiksi.

Linnaistenmetsä vaihettumisalueineen tulee säästää rakentamiselta arvokkaana kokonaisuutena. Arvostetun ekologin ja akateemikko Ilkka Hanskin sanoin ”Sellainen ”täsmäsuojelu”, joka säästää lajin pienialaisen ja lyhytkestaisen nykyesiintymän (eli joukon yksilöitä), mutta joka ei säilytä riittävästi elinympäristöä elinvoimaisen kannan säilymiseksi metsämaisan tasolla, on vailla ekologisia perusteita”. Toisin sanoen yksittäiset lajesiintymät eivät ole sinällään merkityksellisiä, oli laji kuinka uhanalainen tahansa. Tärkeintä on ymmärtää indikaattorilajien kertoma viesti: ”jos meitä esiintyy alueella, koko alue on myös monilta muilta luontoarvoiltaan poikkeuksellisen monimuotoinen ja lajistollisesti arvokas”. Tämän vuoksi olisi tärkeää säilyttää monimuotoisuuden kannalta merkittävät alueet yhtenäisinä kokonaisuuksina ja välttää suojelualueiden ja luo-alueiden sirpaloimista pieniksi erillisiksi alueiksi.

Laajempi yhtenäinen metsäalue tuottaa ihmisille enemmän ekosysteemipalveluja kuin kapea, kulutukselle altis ja lajistoltaan köyhä metsäkaistale.

Lähteet:

- Haahtela, T., Hanski, I., Jousilahti, P., Laatikainen, T., Puska, P., Reijula, K., Saarinen, K., Vartiainen, E., Vasankari, T. & Virtanen, S. 2017. Luontoaskel tarttumattomien tulehdustautien torjumiseksi, *Duodecim* 133 (1), s. 19–26.
- Hanski, I. 2003. Ekologinen arvio Suomen metsien suojelutarpeesta. Kirjassa Harkki, S., Savola, K. ja Walsh, M. (Toim.), *Palaako Elävä Metsä*. Helsinki: Birdlife Suomen julkaisuja No. 5, sivut 18-33.
- Hanski Ilpo K. 2016. Liito-orava *Biologia ja käyttäytyminen*. Metsäkustannus. s. 94.
- Karjalainen, E. 2006. The visual preferences for forest regeneration and field afforestation – four case studies in Finland. *Dissertationes Forestales* 31. 111 s.
- Korpela, K., Ylén, M., Tyrväinen, L. & Silvennoinen, H. 2010. Favorite green, waterside and urban environments, restorative experiences and perceived health in Finland. *Health Promotion International* 25, s. 200–209.
- Lindén, M., Lilja-Rothsten, S, Saaristo, L. & Keto-Tokoi, P. 2014. (toim.) *Metsänhoidon suositukset riistametsänhoitoon, työopas*. Metsätalouden kehittämiskeskus Tapion julkaisuja. s. 41.
- Primmer, E., Kopperoinen, L., Ratamäki, O., Rinne, J., Vihervaara, P., Inkiläinen, E., Mashkina, O. & Itkonen, P. 2012. Ekosysteemipalveluiden tutkimuksesta hallintaan – Kirjallisuuskatsaus ja tapaustarkasteluja. *Suomen ympäristö* 39. Helsinki: Suomen ympäristökeskus.
- Saastamoinen, O., Kniivilä, M., Alahuhta, J., Arovuori, K., Kosenius, A-K., Horne, P., Otsamo, A & Vaara, M. 2014. *Yhdistävä luonto: ekosysteemipalvelut Suomessa*. Joensuu: Itä-Suomen yliopisto. s. 203.
- Savola, K. 2016. Muistio Vantaan kaupungille Linnaisten metsäalueen länsiosan luontoarvoista (23.11.2016).
- Savola, K. 2017. Vantaan Linnaisten metsän kääpäselvitys 2016.
- Silvennoinen, H., Pukkala, T. & Tahvanainen, L. 2002. Effect of cuttings on the scenic beauty of a tree stand. *Scandinavian Journal of Forest Research* 17, s. 263–273
- Tyrväinen, L., Savonen, E-M. & Simkin, J. 2017. Kohti suomalaista terveystalouden mallia. Helsinki: Luonnonvarakeskus. s. 21.
- Vantaan kaupungin ympäristökeskus. 2017. Linnaisten metsän luontoarvot – luontokatsaus. 26.5.2017.
- Vantaan kaupunki ympäristökeskus ja Luontotutkimus Solonen Oy. 2005. Länsi- Vantaan liito-

oravakannan suojeleusuunnitelma.

ViherKARA-verkosto. 2013. Kaupunkiseutujen vihreän infrastruktuurin käsitteitä. Suomen Ympäristökeskuksen raportteja 39/2013.

Liite Asukas 15:n muistutukseen:



Asukkaat haluavat Linnaistenmetsän säilyvän kokonaisena ekosysteeminä nyt ja tulevaisuudessa. 400 asukasta on allekirjoittanut vetoomuksen Linnaistenmetsän puolesta.



Asukkaiden rakentama silta ja kulkuyhteys Linnaistenmetsään, Valjaskujan päästä.



Linnaistenmetsän kaunis ja helppokulkuinen maasto polkuineen. Alla keväinen polku ja maisema.





Metsämaisemia Linnaisten metsäpolun varrelta. Tontteja ei kiitos!



Linnaistenmetsän mustikkapeittoa.



Linnaisten METSO-luokan metsää lahopuineen ja pökölöineen.





Vantaa

11.6.2018



Entisen sähkölinjan alla on polku ja haukkametsää sekä paljon luontoa, joka sopii vaativillekin lajeille. Polulla liikkuen voi kokea luonnon läheltä ja saada yllättäviä luontokokemuksia. Metsäkauriit juokselevat vieressä, kanahaukka huutelee korkean kuusen latvassa, käpytikka nakuttelee haapaan koloa ja närhi räkäisee pyrähtäessään lentoon.



Palokärjen talviruokavarasto, muurahaiset pakkasilla tarpeen.



Tonttejako tähän ?



Linnaistenmetsä talvella.





Linnaistenmetsä tarjoaa valtavasti talvielämyksiä. Muurahaiset alkavat korjaila kekojaan , mustarastas, Linnaisten nimikkolintu asuu ympäri vuoden Linnaisissa ja metsä on niille tärkeä pesimä- ja ruokailupaikka.



Metsäkauriit kurkistelevat tukiaseman takaa onko kauraa tulossa?



Tukiaseman vierestä alkaa METSO-kriteerit täyttävä metsä.



Linnaistenmetsää vahtivat metsänhaltijat, hyvin ei käy niille jotka metsään kajoavat ;)

Vastine:

Kaavatyön yhteydessä on kuultu asukkaita ja kerätty tietoa alueesta asukkaiden kanssa keskustellen. Kaavatyöhön liittyen on järjestetty asukastilaisuudet 12.5.2016, 26.5.2016 (kaavakävely) ja 25.10.2016. Lisäksi 4.5.2016 kaavoittaja oli muutaman asukkaan kanssa maastossa sekä tavannut alueen asukkaita suunnitelmien ääressä.

Kaavatyötä on tehty tiiviisti kaupungin eri asiantuntijoiden ja asukkaiden kanssa. Asukastilaisuuksissa näytetyt suunnitelmat ja välitetty tieto on perustunut sen hetkiseen parhaimpaan tietoon asiasta. Selvityksiä ja asioita on myös tarkistettu osallisilta saadun palautteen myötä. Asukkaiden mielipiteitä, joita on myös tuotu esille muistutuksissa, ja jotka ovat olleet myös keskenään eriäviä, on tutkittu ja painotettu suunnittelutyössä. Kaavaehdotus on laadittu asetettujen tavoitteiden, lähtökohtien, selvitysten, vaikutusten arviointien ja mielipiteiden pohjalta.

Luontoselvitysten yhteydessä tehtyjä raportteja ei ole aina julkaistu tai selvityksestä ei alun perin ole tehtykään julkaisua. Valmistuneiden luontoselvitysten tiedot, olivat ne sitten julkaissamattomassa raportissa tai Excel-taulukossa ovat olleet kaavatyön lähtökohtana ja lähetetty pyydettyä kaikille kysyjille.

Kaavaselostuksessa olevalla mielipiteiden tiivistelmällä on tarkoitus tuoda esille mielipiteissä esiin nousseet asiasisällöt keskeisine perusteluineen, ei kuvastaa mielipiteiden pituutta. Koska ratkaisu alueen maankäytöstä on tehty yleiskaavassa, mielipiteiden koonnissa on keskitytty asioihin, joita tutkitaan ja ratkaistaan asemakaavatyössä. Mielipiteiden tiivistelmästä käy ilmi, että Linnaistenmetsän rakentamista myös vastustetaan.

Alueella on tehty luontoselvityksiä (mm. liito-oravaselvitys (2016), lahokaviosammal- ja linnustonselvitys, sekä jäkäläkartoitusta (2017), lepakkonselvitys (2002) sekä linnustonselvitys) ja erilaisia arvioita, jotka perustuvat asiantuntijoiden maastokäynneillä tekemiin havaintoihin. Arvokkaimmat luontoalueet on rajattu rakentamisen ulkopuolelle eikä selvitysten perusteella rakentaminen uhkaa liito-oravan, kanahaukan tai punatulkun säilymistä Linnaistenmetsässä eikä uhanalaisten käävökkäiden kasvupaikkoja. Metsäalueella on kattava polkuverkosto ja kulku keskittyy pääsääntöisesti olemassa oleville poluille. Selvitysten perusteella on tarkistettu myös rakentamiseen osoitettavan alueen muotoa ja merkitty kaavan lähivirkistysalue luonnon monimuotoisuuden kannalta erityisen tärkeäksi alueeksi (luo), jonka tarkoitus on suojella alueen luontotyyppiä ja siellä esiintyviä uhanalaisia lajeja. Linnaisten metsäalueen merkitys kokonaisuutena, luonnon monimuotoisuuden kannalta tärkeänä metsäalueena ja seudullisena ekologisena yhteytenä, on tiedossa ja otetaan huomioon yleiskaavaa uudistettaessa. Vantaan kaupungin ja Uudenmaan ELY-keskuksen kanssa käydyssä kokouksessa 16.5.2018 todettiin, että kaavaan liittyvät luontoselvitykset ovat riittäviä, ja että kaavaratkaisulla voidaan säilyttää lahokaviosammaleen suotuisa suojeluntaso edellyttäen, että luonnon monimuotoisuuden kannalta erityisen tärkeän alueen (luo) rajausta tarkistetaan siten, että se kattaa kaavassa lähivirkistysalueeksi merkityn Linnaistenmetsän. Lisäksi lähivirkistysaluetta koskevat määräykset on lisätty.

Voimassaolevan yleiskaavan vaikutusten arviointien perusteella Linnaisten pientaloalueen laajennus ei merkittävästi vähennä virkistysalueiden määrää tai haittaa niiden toimivuutta. Asemakaavoituksen yhteydessä tehtyjen luonto-, maaperä- ym. selvitysten ja tarkastelujen perusteella rakentamiseen osoitettava alue on noin 7 ha ja se on pienentynyt huomattavasti yleiskaavassa merkitystä A3-alueesta, joka on noin 10 ha. Asemakaavaehdotuksen mukainen

rakentaminen (korttelit ja kadut) on noin 7% Rajatorpantien eteläpuoleisen Linnaistenmetseen pinta-alasta.

Rakentamisen aiheuttamaa reunavaikutusta pyritään pienentämään metsän valmennuksella ja antamalla kasvaa tiheä reunuspuustoa rakennettavan alueen ja säilyvän metsän väliin. Myös aitaamalla reunimmaisat tontit estetään pihojen laajentuminen metsään. Virkistysyhteydet metsään on osoitettu katualueilta, jolloin kulku metsään ohjautuu keskitetyksi pääpoluille. Tonttien aitaaminen ei vähennä virkistysyhteyksiä metsään, sillä yksityisten tonttien läpi ei voida osoittaa kulkureittejä. Kaavamääräyksillä on tuotu esille isojenpuiden säilyttäminen.

Asemakaava-alueen hulevesien hallinnassa tulee noudattaa Vantaan kaupungin hulevesiohjelmaa (2009) ja hulevesien hallinnan toimintamallia (2014). Alueen jokainen tontinomistaja hallitsee alueellaan syntyvät hulevedet. Tontin rakentaja laatii tontilleen hulevesisuunnitelman rakennuslupaa hakiessa. Hulevesisuunnitelmiin pyydetään lausunto Vantaan kuntatekniikan keskuksessa ennen luvan myöntämistä.

Kaupungin katualueen hulevesien hallinta perustuu avo-ojiin ja hulevesiviemäriin. Viemäroidyt hulevedet viivytetään alueen eteläpuolella avo-ojapainanteissa. Samalla katuvesien laatua voidaan parantaa ennen johtamista vastaanottavaan vesistöön. Korpialueelle johdettavat hulevedet kompensoivat kaivetun matalahkon ojan kuivattavaa vaikutusta.

Asemakaavaehdotuksessa ei ole merkitty kaikkia polkuja, vain seudulliset ulkoilureitit ja yhteydet. Nämä reitit tehdään polkuja leveämpinä. Reittien linjaukset perustuvat maastokartoihin ja yhteystarpeisiin. Aisakellonpolun tarkempi linjaus tehdään jatkosuunnittelun yhteydessä ja siinä voidaan ottaa huomioon arvokkaat luontokohteet.

Alueen kaavoittaminen noudattaa voimassa olevaa yleiskaavaa sekä Vantaan kaupungin kaa-voitusta, maanhankintaa ja maanluovutusta koskevia maapoliittisia linjauksia (Kv 22.9.2014). Linnaisten alue sijaitsee keskellä pääkaupunkiseutua ja liittyy kaupunkirakenteellisesti tiiviisti Espoon Laaksoalahden pientaloalueeseen. Uusi alue laajentaa nykyistä Linnaisten omakotialuetta Vantaalla. Alueen rakentaminen kestää useita vuosia ja tontin luovutuksilla voidaan säädellä julkisiin palveluihin, kuten päivähoitoon ja kouluihin kohdistuvaa palvelun tarvetta. Lähipalvelut sijaitsevat Pähkinärinteessä ja Lähderannassa Espoon puolella sekä aluekeskustasoiset palvelut Myyrmäessä. Linnaisten vieressä Espoon puolella Jupperintullissa on rakentamaton liikerakennusten korttelialue, johon voi rakentaa esimerkiksi päivittäistavaramyymälän. Hämevaaran päiväkodin kaavoitus alkaa syksyllä 2017 ja Linnaisissa on päiväkotitontti, jonka voi tarvittaessa ottaa käyttöön.

Joukkoliikenteen kulut rahoitetaan osittain asukkailta saatavina lipputuloina. Jotta joukkoliikenteen parantaminen olisi kannattavaa, pitäisi alueella olla enemmän joukkoliikenteen käyttäjiä.

Linnaistentiellä, Rajatorpantien ja Silatien välissä, suoritettiin liikennelaskenta 24.5.2016. Kadun keskivuorokausiliikennemäärä oli 950 ajon/vrk, josta raskaiden ajoneuvojen osuus oli 10 %. Pientaloalueen laajennuksen myötä alueen ajoneuvoliikennemäärä lisääntyy arviolta 500 ajon/vrk. Myös kevyenliikenteen määrä lisääntyy. Kaavatyön yhteydessä on tutkittu ja edistetty mm. Espoon suunnittelijoiden kanssa kevyenliikenteen yhteyksien parantamista lähialueille.

Linnaisten täydennysalueen korttelit 10013 ja 10030 sijoittuvat osin voimassa olevan yleiskaavan lentomelualueelle Lden 50-55 dB, joka ei rajoita asuntorakentamista, mutta edellyttää asunnoilta ΔL 32 dB ääneneristävyyttä sekä toimisto- ja muilta hiljaisilta työtiloilta ΔL 28 dB ääneneristävyyttä.

Sattuneen menettelyvirheen vuoksi, asemakaavaehdotus ja asemakaavan muutosehdotus sekä tonttijakoehdotus viedään uudelleen kaupunginvaltuuston päätettäväksi.

Tarkistukset: Luonnon monimuotoisuuden kannalta erityisen tärkeän alueen (luo) rajausta on tarkistettu siten, että se kattaa kaavassa lähivirkistysalueeksi merkityn Linnaistenmetsän ja lähivirkistysaluetta koskevat määräykset on lisätty. Selostusta täydennetään kuvaamalla Linnaistenmetsän maakunnallista arvoa.

NRO 16 Asukas 16

Muistutus: Luontoselvityksen mukaankin Linnaisten metsä on arvokas metsäalue, selvitys tehty 2017. Vantaalla on 2017 lähimetsä vuosi, asukasmäärä metsän ympärillä on kasvanut rajusti. Metsän merkitys ja eläimistö on alueen asukkaille merkittävä. polut metsässä on merkki sen arvosta, jota asukkaat tuntevat, on mutikanpoimijoita, sienestäjiä, lapset saavat kosketuksen luontoon, aktivoi liikkumaan.

Viheralueiden vähentäminen on tässä tilanteessa on kestämatöntä ja lyhytnäköistä.

Eikö mitään säästetä tuleville sukupolville.

Vastine: Alueen kaavoittaminen noudattaa voimassa olevaa yleiskaavaa sekä Vantaan kaupungin kaavoitusta, maanhankintaa ja maanluovutusta koskevia maapoliittisia linjauksia (Kv 22.9.2014). Linnaistenmetsä on merkitty Uudenmaan maakuntakaavassa virkistysalueeksi ja voimassa olevassa yleiskaavassa lähivirkistysalueeksi, jolla on seudullista merkitystä. Voimassa olevan yleiskaavan vaikutusten arviointien perusteella Linnaisten pientaloalueen laajennus ei merkittävästi vähennä virkistysalueiden määrää tai haittaa niiden toimivuutta. Asemakaavaehdotuksen mukainen rakentaminen (korttelit ja kadut) pienentäisi Linnaistenmetsän pinta-alaa noin 7%.

Lähivirkistysalueella voidaan edistää arvokkaita luontotyyppisiä ja lahopuustoisten alueiden säilymistä. Vantaan kaupungin ja Uudenmaan ELY-keskuksen kanssa käydyssä kokouksessa 16.5.2018 todettiin, että kaavaan liittyvät luontoselvitykset ovat riittäviä, ja että kaavaratkaisulla voidaan säilyttää lahoaviosammaleen suotuisa suojeluntaso edellyttäen, että luonnon monimuotoisuuden kannalta erityisen tärkeän alueen (luo) rajausta tarkistetaan siten, että se kattaa kaavassa lähivirkistysalueeksi merkityn Linnaistenmetsän. Lisäksi lähivirkistysaluetta koskevat määräykset on lisätty.

Sattuneen menettelyvirheen vuoksi, asemakaavaehdotus ja asemakaavan muutosehdotus sekä tonttijakoehdotus viedään uudelleen kaupunginvaltuuston päätettäväksi.

Tarkistukset: Luonnon monimuotoisuuden kannalta erityisen tärkeän alueen (luo) rajausta on tarkistettu siten, että se kattaa kaavassa lähivirkistysalueeksi merkityn Linnaistenmetsän ja lähivirkistysaluetta koskevat määräykset on lisätty. Selostusta täydennetään kuvaamalla Linnaistenmetsän maakunnallista arvoa.

Nähtävilläoloajan jälkeen saapuneet asiakirjat ovat asiallisesti kaavaan tulleita muistutuksia, mutta koska ovat tulleet myöhässä, niitä ei tutkita.

Kommentti viideltä asukkaalta	saapunut 1.10.2017
Muistio, Vantaan Vihreiden KALA- ryhmä	saapunut 2.10.2017
Kirje Linnaisten omakotiyhdistykseltä	saapunut 14.11.2017
Kirje asukkaalta	saapunut 15.11.2017
Kirje asukkaalta	saapunut 17.11.2017
Asukasmuistutus asukkaalta	saapunut 16.11.2017
Kirje Linnaisten omakotiyhdistykseltä	saapunut 17.1.2018
Adressi kuudelta asukkaalta, 356 allekirjoitusta	saapunut 22.1.2018

Asiakirjat ovat luettavissa tämän tiedoston lopussa.

KOMMENTTI 1.10.2017

100400 Linnaisten asema-kaava

Huomioitavaa Linnaisten omakotiyhdistyksen lausuntoon liittyen & kommentit kaavoittajan kaavaselostukseen ja muistutusten vastauksiin

Teillä on edessänne tärkeä arvovalinta. Valitsetteko maakunnallisesti arvokkaan luontoalueen säilyttämisen vai 70 pientalotonttia, joiden rakentaminen tulee heikentämään monimuotoisen metsäalueen kuluneeksi viherväyläksi ?

Allaolevan koonnin perusteella voidaan havaita, että Linnaisten kaava ei noudata kestäväälle aluesuunnittelulle tarkoitettua päämäärää. Liian monet strategiset tavoitteet eivät toteudu tarkoitettulla tavalla. Linnainen on Vantaalta katsottuna syrjäinen nurkka, jossa ei ole joukkoliikennekäytäviä, asemia, palveluita ja liikkuminen on täysin autoilusta riippuvaista. Linnaisten kaava menee kaikenlisäksi arvometsään.

Oikeudenmukaisuuden ja demokratian nimissä yleiskaava on mahdollistava – ei määräävä.

Linnaisten metsällä on seudullinen arvo, joten Linnaisten ja muiden osallisiksi katsovien vantaalaisten ja espoolaisten kanta kaavaan on merkitsevä ja kanta ilmenee selvästi muistutuksen yhteydessä toimitettujen nimilistojen muodossa.

1. Huomioitavaa Linnaisten omakotiyhdistyksen muistutukseen, koskien kaavaa 100400

Linnaisten omakotiyhdistyksen muistutus ei edusta asukkaiden yleistä mielipidettä. Yhdistyksen hallitus ei ole teettänyt mitään asukaskyselyä kaava-asiaa koskien missään kaavan etenemisen vaiheessa, myöskään vuosikokouksissa asiaa ei olla haluttu tuoda esille. Kaava-asia jakaa myös hallituksen jäsenten näkemykset. Asukasyhdistyksen lausunnossa tulevat esiin vain valikoidut ja voimakastahtoisimmat sekä tarkoitushakuiset yksittäiset mielipiteet.

2. Kaavaperusteluista, linjauksista ja arvioinneista

Aluekaavoittaja tukeutuu Linnaisten asemakaavan suunnittelussa ja sen toteuttamisen oikeutuksessa:

- Yleiskaavaan (2007)
- Vantaan kaupungin kaavoitusta, maanhankintaa ja maanluovutusta koskeviin maapoliittisiin linjauksiin (Kv 22.9.2014)
- Helsingin seudun kuntien välisen maankäytön asumisen ja liikenteen (MAL) aiesopimukseen vuosille 2012–2015.
- Valtakunnallisiin alueidenkäyttötavoitteisiin (VAT)

Tarkemmassa tarkastelussa nämä tavoitteet eivät kuitenkaan täysin tue Linnaisten kaavoittamista muilta osin kuin Vantaan tarpeella saada lisää pientalotontteja:

- Valtakunnallisten alueidenkäyttötavoitteiden (valtioneuvosto 1.3.2009) erityistavoitteena on, että asuin-, työpaikka- tai palvelutoimintojen alueita **ei sijoiteta irralleen olevasta yhdyskuntarakenteesta**
- Maapoliittisten linjauksissa alleviivataan **kestävää kehitystä, elinympäristön laadun parantamista** ja vantaalaisten **hyvää elämää**. Suunnittelutavaksi on määritelty yhdyskuntarakenteen eheyttäminen siten että hyödynnetään erityisesti jo rakennetun

infrastruktuurin, erityisesti **radanvarsien, ja palveluverkon entistä tehokkaampaa käyttöä**, uusien asunto- ja työpaikka-alueiden suunnittelua **joukkoliikennejärjestelmään**2 tukeutuen **taloudellisesti kestävällä** pohjalla ja asukkaiden tarvitsemat **palvelut ovat hyvin saavutettavissa**.

- MAL-sopimuksessa
 - Suunnittelun laatu varmistetaan **selvittämällä mm. kaavan ekologiset, taloudelliset, sosiaaliset ja kulttuuriset vaikutukset**.
 - Maankäytön strategisten tavoitteiden mukaisesti priorisoidaan kaavoitusta ja täydennysrakentamista **erityisesti keskustoissa ja joukkoliikennevyöhykkeillä**.
 - Mikäli uusia kuntateknisiä ja palveluinvestointeja mahdollisen asukasluvun kasvun myötä tarvitaan, kohdentuvat ne alueille, **joiden sijainti ja saavutettavuus ovat myös tulevaisuudessa hyviä**.
 - Sekä asunto- että työpaikkarakentamista pyritään systemaattisesti ohjelmoimaan **asemien ja joukkoliikennekäytävien läheisyyteen**. Tämä osaltaan **vähentää riippuvaisuutta henkilöautoliikenteestä ja parantaa joukkoliikenteen käyttöastetta ja lipputuloja**.
 - Yleiskaavan ajantasaisuutta ja toteutusta **arvioidaan säännöllisesti ja tarkistetaan tarvittaessa**.
- Kuntatavoitteissa esiintyvät samat asiat: Vantaan valtuustokauden 2013-2017 strategia (Kv 17.6.2013/15.6.2015): Eheä yhdyskuntarakenne tarjoaa monipuoliset asumisen mahdollisuudet. Vantaa pystyy tehokkaan yhdyskuntarakenteen ja **hyvien joukkoliikennemahdollisuuksien** vuoksi tarjoamaan suhteellisesti kohtuuhintaisempaa asumista kuin muu pääkaupunkiseutu. Asuntorakentaminen on **laadukasta ja kohtuuhintaista**. Kaupunkirakenteen tiivistyminen ja joukkoliikenteen kehittäminen antavat mahdollisuuden palvelurakenteiden uudistumiseen. **Kestävä kehitys on hyvien elinmahdollisuuksien turvaamista nykyisille ja tuleville sukupolville**. Eheässä yhdyskuntarakenteessa viherrakenteet ovat jatkuvia, **yhteydet ekologisesti toimivia** ja asukkaiden helposti saavutettavissa. Ratkaisuisissa ja päätöksenteossa huomioidaan **ekologiset näkökulmat ja oikeudenmukaisuus** sekä pidetään **talous tasapainossa**.

Kaavaselostuksessa on jo esitetty lukuisat epäkohdat, jotka **eivät puolla** rakentamista metsään:

- **Ilmastovaikutusten kannalta** kaavamuuotosalue on melko **huono**, sillä suunniteltu rakentaminen sijaitsee **laajalla metsäalueella**, joka toimii **hiilinieluna**.
- Alueen **syväinen sijainti** ja lähellä olevien **palveluiden vähäisyys heikentää kestävien kulkumuotojen käyttömahdollisuuksia**.
- Alueen käyttö **ei** myöskään ole kovin **tehokasta**, jonka vuoksi **ilmastovaikutukset** kerrosneliometriä (k-m²) ja asukasta kohden ovat melko **suuret**.
- Linnaisten omakotialue liittyy olemassa olevaan rakenteeseen, mutta **ei sijaitse lähellä keskustoja tai joukkoliikennevyöhykettä**.
- Kaava-alueelle ei tule työpaikoille tai palveluille varattuja tontteja.
- Asukasluvun kasvu lisää päiväkotipaikkojen ja koulupaikkojen tarvetta (asukaskommentti: ei suunnitteilla)
- **Linnaistenmetsä** on merkitty Uudenmaan maakuntakaavassa virkistysalueeksi ja voimassa olevassa yleiskaavassa lähivirkistysalueeksi, jolla on **seudullista merkitystä**.
- Uusilla kortteleilla on vaikutusta nykyisten asukkaiden lähivirkistäytymiseen
- Hanke uusine asukkaineen lisää virkistysalueiden, kuten Kulkuspuiston ja Linnaistenmetsän käyttöä (asukaskommentti : mikä metsän osalta on huono asia)

- Kaava-alueen pohjoisosassa **lentomelutaso** Lden 50-55 dB ei rajoita asuntorakentamista, mutta edellyttää asunnoilta ΔL 32 dB ääneneristävyyttä sekä toimisto- ja muilta hiljaisilta työtiloilta ΔL 28 dB ääneneristävyyttä. (asukaskommentti: Lentomelu heikentää asumisviihtyvyyttä. Todellisuus on karmivampi kuin vuoden keskiarvotilastot antavat ymmärtää. Lentoliikenne tuplaantuu vuoteen 2030.)

Yleiskaavan vaikutusten arvioinnissa todetaan:

- Eniten virkistysalueet vähenevät Askistossa ja **Linnaisissa**
- Yleiskaavan yhteydessä vuonna 2006 tehdyssä taloudellisten vaikutusten arvioinnissa Linnainen sijoittui kustannuksiltaan tarkastelun **kalleimpien joukkoon** 2,66 miljoonan euron kokonaiskustannuksillaan.

Nyt rakentamiseen osoitettava alue on noin 7 ha ja se on **pienentynyt huomattavasti** yleiskaavassa merkitystä A3-alueesta, joka on noin 10 ha. Tonttien myynnistä on arvioitu saatavan noin 9,5 miljoonaa euroa maanmyyntituloja.

Katualueet ovat 12 leveitä. Nyt korttelialueen pinta-ala on 5,85 hehtaaria ja katualueen pinta-ala on 1,3 hehtaaria. **Metsän syrjäyttävästä rakennusalueesta 18,2 % koostuu pelkästään asfaltoidun tien osuudesta!**

Suomen luonnonsuojeluliitto Vantaa :

- Linnaisissa on **viimeinen laaja, hyvin luonnontilansa säilyttänyt metsäalue** Länsi-Vantaalla.
- Linnaistenmetsän **virkistyskäyttö on kasvanut merkittävästi** ja kaavailtu uusi asutus lisää paineita ja maastopohjan lisääntyvää kulumista jäljelle jätettävälle metsäalueelle
- Asukkailla on tapana levittäytyä tonttinsa ulkopuolelle, jos rajan takana on kaupungin omistamaa virkistysaluetta (asukaskommentti: vieraslajien leviäminen metsiin on nyt jo todettu Linnaisissa).

Maailman ja samalla Suomen tilanne on dramaattisesti muuttunut yli 10 vuoden takaisesta yleiskaava-ajasta. Ilmastonmuutos kiihtyy, metsäkato ja sirpaloituminen lisääntyy, monimuotoisuus ja metsälajisto häviää. Metsäluontomme heikentyy kiihtyvällä tahdilla, metsämme pirstaloituvat ja yksipuolistuvat, metsiemme lajeista jo yli 800 on uhanalaisia ja lisääntyvä metsämaankäyttö ja hakkuut nollaavat muut ilmastotekomme.

Kaupunkimetsillä on jatkossa lisääntyvä ja yhä suurempi merkitys luonnon monimuotoisuuden ja metsien virkistyskäytön säilymisen kannalta

Suomi on sitoutunut estämään luontotyyppien häviämistä ja edistämään biologista monimuotoisuutta. **Alue, johon on keskittynyt paljon suojeluarvoa ja siten monimuotoisuutta, tulee säilyttää laajana ja kokonaisena.**

Tehtyjen luonto- ja lajistaselvitysten perusteella Linnaisten laaja, noin 90 hehtaarin metsäalue täyttää maakunnallisesti arvokkaan luontoalueen kriteerit (Savola 2017).

3. Luontotieto ja luontokartoitukset riittämättömiä

Yleiskaavaan sekä edelleenkin asemankaavaan tarvittavat luontotyyppi-, lajisto- ja habitaattikartoitukset ovat riittämättömiä ja muutoksen seurannassa on puutteita. Ympäristökeskuksen vastaus: heillä on resurssipula.

Kaavoittaja kuitenkin toteaa,+ että ”alueella on tehty luontoselvityksiä (mm. liito-oravaselvitys (2016), lahokaviosammal- ja linnustonselvitys, sekä jäkäläkartoitusta (2017), lepakkonselvitys (2002) sekä linnustonselvitys) ja erilaisia arvioita, jotka perustuvat asiantuntijoiden maastokäynneillä tekemiin havaintoihin”.

”Arvokkaimmat luontoalueet on rajattu rakentamisen ulkopuolelle eikä selvitysten perusteella rakentaminen uhkaa liito-oravan, kanahaukan tai punatulkun säilymistä Linnaistenmetsässä eikä uhanalaisten kävääkkäiden kasvupaikkoja.”

Viheralueiden koko ja laatu on niiden säilyttämisen tärkein peruste. Tämän jälkeen tulevat vasta viheryhteydet ja viherkäytävät. Viheralueen koon pienentyessä sen laatu heikkenee, lajisto muuttuu ja harvinaisemman lajiston häviämiskierre syvenee (MRC Metapopulation Research Center, Helsingin yliopisto).

Kaavaselostuksessa on mainittu: ”Linnaisten metsäalueen merkitys kokonaisuutena, luonnon monimuotoisuuden kannalta tärkeänä metsäalueena ja seudullisena ekologisena yhteytenä, on tiedossa ja otetaan huomioon yleiskaavaa uudistettaessa.”

Kun kaava-alue on rakennettu, Linnaisten metsäalueen merkitys kokonaisuutena, luonnon monimuotoisuuden kannalta tärkeänä metsäalueena on huomattavasti vähentynyt!

4. Linnaisten virkistysalueet vähenevät asukasmäärien lisääntyessä ympäröivillä alueilla

Asemakaavoituksen toteutuessa jäljelle jäävän virkistysalueen käyttö lisääntyy, kun alueeseen tulee kiinni suuri määrä tiheää tontistoa. Asukasmäärät ovat kasvaneet jo Hämevaaran ja Pähkinärinteiden puolella, mikä näkyy selvästi metsäalueen maapohjan kulumisena, kulkukelvottomina kohtina, roskaantumisena ja maastopalovahinkoina.

Lähivirkistysalueet tasaavat sosiaalisia eroja ja helpottavat ihmiset kynnystä lähteä liikkumaan. Uudet tutkimukset kertovat metsien tuottamista terveys- ja hyvinvointivaikutuksista. Lajirikas luonnontilainen lähimetsä tuottaa luontoelämyksiä ja säilyttää ihmisten luontoyhteyden.

Linnaistenmetsä on juuri tällainen nykyisellään riittävän kokoinen virkistysmetsä.

Ekologisesta ja sosiaalisesta näkökulmasta kaavan tonttimäärä on liian massiivinen keskelle seudullisesti merkittävää metsäaluetta.

”Viheralueiden määrän väheneminen voi johtaa alueen elinympäristön laadun heikkenemiseen, mikäli täydennysrakentamisen mitoitus on liian suuri. Lisäksi jäljelle jäävien virkistysalueiden käyttö lisääntyy, kun alueelle muuttaa uusia asukkaita. Liikenteen osalta ongelmia voi aiheutua erityisesti paikallisella tasolla, kun tietyille asukasmäärälle ja maankäytön kokonaisuudelle mitoitettut väylät ylikuormittuvat. Liikenne- ja

*maankäyttöratkaisujen tarkastelu yhdessä korostuu ehyttävässä suunnittelussa”
(Yhdyskuntarakenteen ehyttäminen Vantaalla. 2006. Henriksson ym.).*

Maapoliittisten linjausten mukaisesti Vantaan maankäytön suunnittelun päätavoitteena on kaupunki, jossa vantaalaisten on hyvä elää, asua ja tehdä työtä. Suunnittelutavaksi on määritelty yhdyskuntarakenteen ehyttäminen. Ehyttämisen tavoitteena on yleensä metsäalan ja viheralueiden säilyttäminen (Henriksson 2006) sekä merkittävien säästöjen saavuttaminen pitkällä aikavälillä. Linnaisten osalta asia on toisin: täällä kaavoitus menee lyhytnäköisesti metsään.

5. Kaavataloudellisuus ja ekosysteemipalvelut:

Kaavan toteutuessa kaupunki nettoaa lyhyellä tähtämellä muutaman miljoonan tonttimyynnillä. Pitkällä tähtämellä metsäluonto tarjoaa ihmisille kuitenkin merkittävästi enemmän rahalla mittaamatonta hyötyä, **ekosysteemipalveluita**.

Kaupungeissa sijaitsevien metsien merkittävimmät ekosysteemipalvelut ovat säätely- ja ylläpitopalvelut sekä kulttuuriset palvelut. Metsien tarjoamat säätely- ja ylläpitopalvelut huolehtivat ilmaiseksi ilman, maan ja veden puhdistamisesta ja veden imeytymisestä. Metsäekosysteemit suojaavat ilmaston ääri-ilmiöiltä ja puskuroivat monenlaisia häiriöitä, joiden torjunta tulisi muutoin kaupungille kalliiksi. Erittäin tärkeisiin kulttuurisiin palveluihin luetaan hyvinvointi, terveys, luontoyhteys, elämykset ja inspiraatio ja oppiminen. Monet kaupungit ovat esim. perustaneet metsäpäiväkoteja. Linnaistenmetsä tarjoaa myös tuotantopalveluja; marjoja ja sieniä. Linnaistenmetsässä oli tänäänkin 1.10.2017 paljon sienestäjiä!

Laaja yhtenäinen metsäalue tuottaa ihmisille runsaasti ekosysteemipalveluja ja vähentää siten kaupungille koituvia kustannuksia. Kapea, kulutukselle altis ja lajistoltaan köyhä viheryhteys on monimuotoisuuden turvaamisen ja ekosysteemipalvelujen kannalta merkittävästi huonompi ratkaisu.

6. Lopuksi

Toivomme että lautakunta, hallitus ja valtuusto osoittavat kestävästä kehitystä edistävää pitkäntähtäimen strategista ajattelua, eikä vain vanhentuneeseen yleiskaavaan lukittua tonttutuotantoa hinnalla millä hyvänsä. Arvokkaan luonnontilaisen metsän voi tuhota vain kerran, sen jälkeen sitä ei enää ole – ei nykyisille eikä tulevillekaan sukupolville.

hallituksen jäsen, Suomen luonnonsuojeluliitto Vantaa

hallituksen entinen jäsen, jäsen, Linnaisten omakotiyhdistys

jäsen, Linnaisten omakotiyhdistys

asukas, Linnainen

jäsen, Linnaisten omakotiyhdistys

MUISTIO: LINNAINEN JA TÄYDENNYSRAKENTAMINEN

Kaupunkisuunnittelulautakunta, Vantaa 2.10.2017

Laatija Vantaan Vihreiden KALA- ryhmä (4 jäsentä)

SÄÄSTETÄÄN LINNAISTENMETSÄ

Me allekirjoittaneet Vantaan asukkaat vastustamme Linnaistenmetsään kaavailtua "täydennysrakentamista" mm. seuraavin perustein.

- *2017 tehdyn luontoselvityksen mukaan Linnaistenmetsä on arvokas metsäalue, jolla on luontoarvoja. Tätä tukevat aiemmatkin Vantaan selvitykset liittyen alueen luontoon ja sen eläimistöön.*
- *Tuleville sukupolvillekin pitäisi säästää lähimetsiä. 2017 on Vantaalla lähimetsien vuosi.*
- *Linnaistenmetsällä on ollut maakunnallisesti merkittävän virkistysalueen status ja sitä ei missään nimessä tulisi pienentää. Asukasmäärä metsän ympärillä on kasvanut rajusti ja kasvaa koko ajan sekä Vantaalla että Espoossa. Viheralueiden vähentäminen tässä tilanteessa on kestäväntöntä ja lyhytnäköistä ajattelua. Viheralueiden ja metsien merkitys alueen asukkaille on merkittävä.*
- *Luonnon monimuotoisuuden, ilmastonmuutoksen vastustaminen ja asukkaiden mielipiteen kuuleminen ovat käsitteitä joita Vantaa jaksaa toistaa ja markkinoida. Käytännön totuus on kuitenkin toisenlainen. Vantaa ei ole ottanut, eikä ota asukkaiden mielipiteitä mitenkään huomioon prosessin missään vaiheessa.*

Nämä nimelistat toimitetaan Vantaan kaupungille elokuun 2017 loppuun mennessä.

Allekirjoittaneet (396 kpl):	Linnaisista:	118 kpl
	Muualta Vantaalta:	195 kpl
	Espoosta:	66 kpl
	Muualta Suomesta:	17 kpl

Linnaisten alueen säilyttäminen on herättänyt paljon keskustelua ja Linnaisten alueen säilyttämisen puolesta saatiin kerättyä miltei 400 nimeä. Tämä kertoo jo siitä, että alue koetaan tärkeäksi ja sen rakentamiseen kohdistuva kritiikki on otettava tosissaan.

Kyseisen alueen säästämislle löytyy myös useita asiaperusteita, jotka osaltaan myös näkyvät siinä, miten alueen rakentamista vastustetaan.

Luonnonsuojeluliitto sanoo omassa kannanotossaan:

- "Nyt nähtävillä olevassa asemakaavaversiossa rakentaminen on osoitettu siten, että merkittävä joukko harvinaisten ja uhanalaisten eliölajien havaintopisteitä rajautuu juuri rakentamisalueen ulkopuolelle. Tämä ei kuitenkaan missään tapauksessa riitä varmistamaan lajiston säilymistä alueella. Lajiston suojelemiseksi tulisi suojella arvokkaat elinympäristöt, ja molempien "tielenkkien" kohdalla arvometsät ulottuvat havaintopisteiltä huomattavasti lännemmäksi.

Rakentamisen vaikutukset ulottuvat reilusti tonttirajojen ulkopuolelle mm. lisääntyvän metsänhoitopaineen vuoksi. Varsinkin alueen itä- ja kaakkoisosan metsät tulevat myös kuivumaan liikaa ylläpitääkseen nykyisen kaltaista kostean metsän lajistoa. Kaavaselostuksen

luontovaikutusosa on tällä hetkellä tarpeettoman lajistopainotteinen. Sitä tulee täydentää vähintään yhteenvedonomaisella luonnehdinnalla, josta käy ilmi aluekokonaisuuden (johon kaava-alue kuuluu) vähintään maakunnallinen arvo monipuolisten kangas-, lehto- ja korpimetsien sekä lahopuulajiston osalta.

Arvoa lisää olennaisesti Linnaisten metsän sijainti seudullisen ekologisen verkoston tärkeässä risteyskohdassa sekä nykyisen (Gubbmossen) ja tulevan suojelualueen (Furumossen) välissä. Luontoarvojen tarkempi, myös luontotyyppi- ja sijaintiarvot kattava yksilöinti auttaa jatkossa kaavamääräyksessä mainittujen ”erityisten luonnonarvojen” turvaamisessa.”-

Tähän ei riitä vastaukseksi 'Selostusta täydennetään kuvaamalla Linnaistenmetsän maakunnallista arvoa'. Tämä vastaus ei nimittäin pelasta aluetta rakentamisen aiheuttamalta tuholta, vaan tuon 'maakunnallisen arvon' pitäisi toimia osaperusteena sille, että alueelle ei rakennettaisi mitään tai sitä suunniteltaisiin täysin toisella tavalla rakentamiseen ja asumiseen paremmin sopivalla alueella.

-"Voimassaolevan yleiskaavan vaikutusten arviointien perusteella Linnaisten pientaloalueen laajennus ei merkittävästi vähennä virkistysalueiden määrää tai haittaa niiden toimivuutta."-

Miten tämä on tutkittu? Moneltako aluetta käyttävältä ihmiseltä asiaa on kysytty? Miten kyselytutkimus on toteutettu? Mikä on toiminut mittarina?

Kokonaisuudessaan nyt koko Linnaisten metsä on hyvin suosittu ulkoilualue, jonka yksi oleellinen luonne syntyy siitä, että alue on kohtuullisen vanhaa metsää ja hyvin yhtenäinen alue ja sinällään luo tunteen kokoaan suuremmasta metsäalueesta. Nyt uuden rakentamisen ansiosta yhtenäinen alue käytännössä katkaistaisiin Linnaisten kohdalta kahtia:



Tämä johtaisi myös rasiituksen kasvuun kuvassa näkyvässä 'kapeikossa' jo siksi, että alue kapenee, mutta myös siksi, että alueella liikkuvien ihmisten määrä kasvaisi suunnitelmien toteutuessa.

Linnaisten alueen ongelmat liittyvät myös seuraaviin kahteen asiaan jo erikseenkin, mutta erityisesti näiden kahden asian yhteisvaikutukseen: 1. alueen etäisyys juna-asemalta, joka on Vantaan joukkoliikenteen ydin, B. palveluiden ja erityisesti päiväkodin puutteet.

-"Joukkoliikenteen kulut rahoitetaan osittain asukkailta saatavina lipputuloina. Jotta joukkoliikenteen parantaminen olisi kannattavaa, pitäisi alueella olla enemmän joukkoliikenteen käyttäjiä."-

-"Alueella kulkee yksi bussilinja, joka ajaa Linnaistentietä pitkin. Tällä pääsee Myyrmäkeen, Martinlaaksoon ja Askistoon. Linjan vuoroväli on noin 40 minuuttia. Espoon puolella Linnaisten lähellä kulkee bussilinjat Leppävaaran kautta Helsinkiin ja Kauniaisten kautta Otaniemeen."-

Joukkoliikenne on silti Linnaisten alueelta surkeaa, sillä mikään ei pelasta Linnaista siltä, että se on syrjässä suhteessa juna-asemiin, joiden kautta Vantaan sisäinen liikenne on hyvin vahvasti ohjattu.

Ja kun alueella ei ole esimerkiksi päiväkotia, pakottaa se lapsiperheet käytännössä liikkumaan työmatkaliikenteensä autolla. Jotta lapsiperheet voisivat hyödyntää joukkoliikennettä, tulisi päiväkodin olla kävelymatkan päässä. Tällöin perheet pystyvät kävelen hoitamaan lapsensa päiväkotiin ja siitä jatkamaan kulkuaan bussipysäkillä.

Jos matka päiväkotiin on turhan pitkä (yli 10 min. kävely), johtaisi se siihen, että matkoihin varattavat ajat muuttuisivat kohtuuttomiksi. Pähkinärinteessä asuvan perheen pitää varata aikaa jo pelkästään odotusaikoihin noin 30 min., sillä työmatkoissa on käytännössä aina kaksi odotusta (bussi & juna) ja kun aikataulut (bussi & juna) eivät ikinä mene täydellisen synkronissa, on varmuuden vuoksi aina laskettava tietty toleranssi matkustusaikoihin, jotta lasten nouto päiväkodista onnistuu sovitun aikataulun mukaisesti. Jos tuohon aikaan pitää lisätä vielä useiden kymmenien minuuttien kävely päiväkodin ja kodin välillä, niin se ajaa ihmiset kulkemaan matkansa omalla autolla. Jos päiväkotia saati muita palveluita alueella ole, eivät edes tiheämmät bussiyhteydet auta.

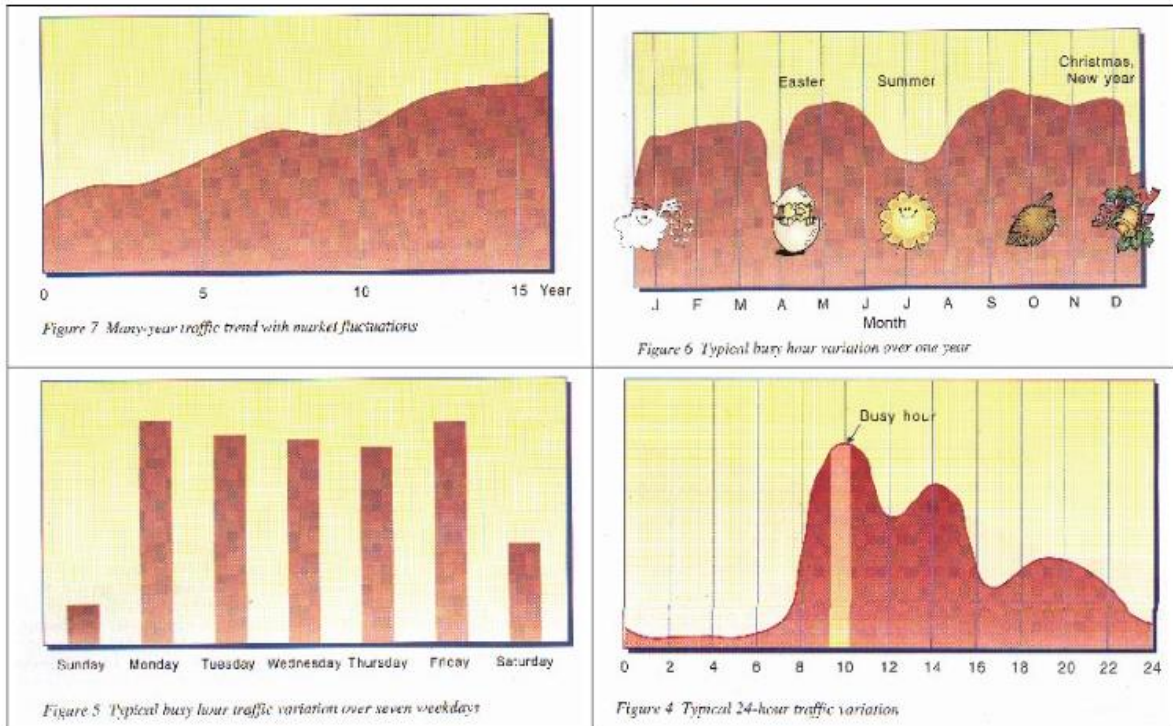
Liikennemääristä ja liikenteen profiilista ei ole tarpeellista tietoa:

-"Linnaistentiellä, Rajatorpantien ja Silatien välissä, suoritettiin liikennelaskenta 24.5.2016. Kadun keskivuorokausiliikennemäärä oli 950 ajon/vrk, josta raskaiden ajoneuvojen osuus oli 10 %. Pientaloalueen laajennuksen myötä alueen ajoneuvoliikennemäärä lisääntyy arviolta 500 ajon/vrk. Myös kevyenliikenteen määrä lisääntyy. Kaavatyön yhteydessä on tutkittu ja edistetty mm. Espoon suunnittelijoiden kanssa kevyenliikenteen yhteyksien parantamista lähialueille."-

Liikennemäärät ovat pääkaupunkiseudulla noin yleisestikin kasvaneet ja Linnaisten lisärakentaminen vain kasvattaisi sitä vaikutusalueellaan lisää johtaessaan henkilöautomäärän kasvuun, joka johtuu A. joukkoliikenteen riittämättömyydestä, B. palveluiden vähyydestä, joiden vuoksi esimerkiksi lapsiperheiden on pakko liikkua omalla autolla.

Lisäksi liikennelaskelma yhden päivän perusteella on hieman kyseenalainen, sillä normaalisti päiväkohtaisia eroja on jo olemassa sekä keskimääräinen liikennemäärä ei kerro liikenteen päiväprofiilista mitään ja siten esimerkiksi pullonkaulavaiheen puuroutumisesta ei edes nykyisellään ole ihmisiltä saatua palautetta parempaa tietoa (liikenne puuroutuu tämän palautteen mukaan jo nyt Rajatorpantiellä erityisesti aamuisin, mutta verifioitua dataa ei tästä ole).

Liikenteen vaihtelut (jatkoa)¹



Liikenteen vaihtelut

Liikenne vaihtelee useissa eri aikaskaaloissa

- **trendikehitys (> vuosi)**
 - liikenteen määrän kasvu: käyttäjien määrä, käyttötottumusten muutokset
 - liikenne-ennusteet antavat lähtökohdan verkon suunnittelulle
 - **kausivaihtelu (kuukausia)**
 - vuodenaikoihin liittyvät vaihtelut (lomakausien kuopat)
 - **viikkorytmin vaihtelut (päiviä)**
 - eri viikonpäiviin liittyvät aktiviteettivaihtelut
 - **päiväprofiili (tunteja)**
 - työpäivän kulkuun liittyvät vaihtelut
 - **satunnaisvaihtelut (sekunteja -- minutteja)**
 - toisistaan riippumattomien käyttäjien lukumäärän vaihtelut (Poisson-prosessi)
- Viimeksimainittu komponentti on puhtaasti *stokastinen*
 - Muut vaihtelut noudattavat keskimäärin tiettyä *profiilia*, josta kuitenkin tapahtuu satunnaisia poikkeamia (jokainen päivä, viikko, kuukausi... on erilainen)

-"Linnaisten omakotialue liittyy olemassa olevaan rakenteeseen, mutta ei sijaitse lähellä keskustoja tai joukkoliikennevyöhykettä. Sama koskee lähes kaikkia uusia omakotialueita, koska keskeisemmille alueille sijoittuu tehokkaampaa maankäyttöä. Lähimmät palvelut sijaitsevat Pähkinärinteessä noin 2,5 kilometrin päässä. Ainoa kunnallinen palvelu, jota alueelle voidaan toteuttaa, on päiväkotit. Sen rakentaminen ei kuitenkaan ole suunnitelmissa. Näin ollen kaavan toteuttaminen ei edellytä mittavia investointeja."-

Kun päiväkotia saati palveluita ei ole, pakottaa se ihmiset käytännössä ajamaan kaikki matkansa omalla autolla, eikä siten edusta rakentamista, joka edustaisi millään tavalla ympäristöystävällisyyttä saati kestäväää kehitystä.

-"Ilmastovaikutusten kannalta kaavamuuotosalue on melko huono, sillä suunniteltu rakentaminen sijaitsee laajalla metsäalueella, joka toimii hiilinieluna. Alueen syrjäinen sijainti ja lähellä olevien palveluiden vähäisyys heikentää kestävien kulkumuotojen käyttömahdollisuuksia, mutta liikenteen päästöt eivät kuitenkaan ole epätavallisen suuret. Alueen käyttö ei myöskään ole kovin tehokasta, jonka vuoksi ilmastovaikutukset kerrosneliometriä (k-m²) ja asukasta kohden ovat melko suuret."-

YHTEENVETO:

Asemakaava Linnaisten omakotitaloalueen laajentamiseksi on käsittelyssä 2.10.2017 kaupunkisuunnittelulautakunnan kokouksessa. Vihreät ovat lautakuntaryhmässään pohtineet joko suunnitelmien hautaamista lopullisesti tai sitten niiden merkittäviä muutoksia (ao. SLL:n ehdotus), sillä alue sopii täydennysrakentamiseen erittäin huonosti monestakin eri syystä.

Näistä syistä tärkeimmät ovat:

- 1) Luontoarvot.** Kyseessä on maakunnallisesti arvokas metsäalue, josta löytyy kiinnostavan lajiston lisäksi luontotyyppien kirjoa vanhasta metsästä suojeltuun suoalueeseen. On myös tärkeää huomioida, että kaavan toteutuminen vaikuttaisi selvästi varsinaista rakennettavaa aluetta laajemmalle (ns. reunavaikutuksen, seudullisen viheryhteyden kapenemisen ja potentiaalisten vesitalouden muutoksien kautta),
- 2) Sijainti** huono liikenneyhteyksien ja palveluiden kannalta ja siten ekologian, kestäväen kehityksen ja ilmastovaikutusten kannalta.
- 3) Hankkeen saama vastustus.** Kuten kaikissa suunnitelmissa, meillä on vastuu kuunnella alueella jo asuvia ihmisiä; tässä tapauksessa vastustus on mm. edellä mainituista syistä johtuen poikkeuksellisen voimakasta. Lisäksi yhä uudet tutkimustulokset osoittavat metsien ja viheralueiden tärkeyden ihmisen terveydelle ja hyvinvoinnille. Vietämme tällä hetkellä täällä Vantaalla lähimetsien teemavuotta Vantaalla. Asemakaavahanke sopii huonosti yhteen niin tämän teemavuoden kuin yleisten luonnon monimuotoisuuteen ja ilmastoon liittyvien tavoitteiden kanssa.

On helppo myös yhtyä Suomen Luonnonsuojeluliiton suositukseen:

- "Kaavaprosessin aikana rakentamisalueiden rajauksia on hieman täsmennetty. Eteläosan rakentamista on supistettu, mutta vastaavasti rakentamista on ohjattu kaava-alueen kaakkoisosaan.

Tämä lisää olennaisesti rakentamisen haittaa säilyvälle, maakunnallisesti arvokkaalle Linnaisten metsän luontoalueelle. Esitetyt Aisakellonkujan sekä Aisaparinkujan "tielenkit" tontteineen aiheuttavat Linnaisten metsäluonnolle niin merkittävää haittaa, että kyseisille alueille ei tule osoittaa rakentamista.

Täydennysrakentamista tuleekin supistaa itä- ja kaakkoisosasta olennaisesti ja rajata lisärakentaminen vain Aisaparintien varrelle.

Kuten kaavan vuorovaikutusraportista havaitsee, niin harva asemakaavahanke Vantaalla aiheuttaa yhtä paljon vastustusta kuin Linnaisten omakotialueen laajennuskaava. Tilanteessa, jossa Vantaan yleiskaavaa ollaan muuttamassa, olisi hyvä ajankohta harkita vielä uudestaan sitä, onko nyt esitetty, sinänsä vuoden 2007 yleiskaavan mukainen rakentaminen todella kokonaisuuden kannalta järkevää."

ESITYS 2.10.2017 KAUPUNKISUUNNITTELULAUTAKUNTA

Palautusesitys asiaan 8, 100400 LINNAISTEN OMAKOTIALUEEN LAAJENNUS:

Ehdotetaan, että kaava palautetaan uudelleen valmisteluun.

Uudelleen valmistelun tavoite on Linnaisten metsäalueen säilyttäminen yhtenäisenä ja riittävän laajana luonnon monimuotoisuuden ja virkistysarvojen turvaamisen kannalta. Ehdotamme rakentamisen supistamista itä- ja kaakkoisosasta olennaisesti ja lisärakentamisen rajaamista Aisaparintien varrelle.

Kokonaisuutena arvioiden asemakaavan alue on huono täydennysrakentamisen kannalta. Ensinnäkin alue on luonnonarvoiltaan maakunnan tasolla merkittävää metsää ja toisekseen alueella ei ole palveluita.

Olisikin paljon kustannustehokkaampaa sekä ympäristön kannalta kestävämpää rakentaa sellaisille alueille, joissa infrastruktuuri on jo edes osin olemassa ja joissa julkisen liikenteeseen jo tehdyt investoinnit (erityisesti kehärata) tulisivat maksimaalisesti hyödynnetyksi.

On myös lähimetsien teemavuosi ja arvokkaan metsän säilyttäminen tekisi teemavuoden viestistä myös osaltaan konkreettisen. Tämän luonnontilaisen metsän voi tuhota vain kerran, eikä sitä sen jälkeen enää ole.

LINNAISTEN TÄYDENNYSRAKENNUSALUE, KAAVA 100400

Vantaan kaupunki järjesti Linnaisten asukkailla kolme tilaisuutta vuonna 2016. Tilaisuudet liittyivät kaupungin käyttämään ns. OAS-menettelyyn. Näihin osallistui vaihteleva määrä linnalaisia:

- 12.5.2016 Pähkinärinteen päiväkotia, **30 osallistujaa**
- 26.5.2016 Kaavakävely, **26 osallistujaa**
- 25.10.2016 Rajatorpan koulu, **57 osallistujaa**

Osallistujat olivat mielipiteissään sekä rakentamisen puolesta että vastaan. Osa osallistujista tuli muualta kuin Linnaisista, lähinnä Espoon puolelta Jupperista. Osallistujamäärä vastaa 3,3–7,2 %:a Linnaisten asukkaista (1.1.2017: 786 asukasta), mikäli kaikki osallistujat olisivat olleet linnalaisia.

Linnaisten asukkaat jättivät 10.6.2016 mennessä yhteensä **18** kannanottoa kaupungille. Näitä tuli **16** taloudesta (6,3 % Linnaisten talouksista). Näistä **12** (4,8 % talouksista) oli rakentamista vastustavia, kun taas muut esittivät erilaisia huomioita kaavasta ja sen toteuttamisesta.

31.8.2017 Linnaisten asukkaat jättivät **15** kannanottoa. Kaikki eivät olleet rakentamista vastustavia. Yksi kannanotto oli erään linnalaisen 29.8.2017 lähettämä adressi, jossa vastustettiin kaavaa ja alueen rakentamista. Tässä adressissa oli 396 allekirjoitusta, joista **117** oli linnalaisen (iältään ”vauvasta vaariin”). Tämä kattaa 14,9 % Linnaisten asukkaista. Muut allekirjoittajat olivat muualta Vantaalta ja Espoosta sekä viideltä muulta paikkakunnalta.

Linnaisten omakotiyhdistyksen vuoden 2017 hallituksessa on **12** jäsentä. Heistä **3** (25 %) vastustaa rakentamista.

Menneen 18 kuukauden (kaavan käsittelyprosessi) aikana olen puheenjohtajana saanut linnalaisilta **152** viestiä, joista **127** Linnaisten omakotiyhdistyksen jäseniltä. He ovat yhdistyksen hallituksen tekemien kannanottojen ja muun toiminnan takana. Nämä ovat spontaaneja tuenilmaisuja asukailta. 152 on iso määrä, koska vain aikuiset ovat niitä lähettäneet. Koko jäsenmäärästä 127 jäsentä on noin 70 % (yhdistyksessä 185 jäsentä). Järjestäytymisasteemme on siis 75 % Linnaisten talouksista.

Omakotiyhdistyksen ja asukkaiden enemmistön kannat eivät ole rakentamista vastustavia, vaan haluamme olla mukana vaikuttamassa kaavan sisältöön. Tämä näkyy selkeästi molemmissa yhdistyksen jättämissä kaavalausunnoissa. Näemme myös uuden alueen asukasmäärän vaikuttavan myönteisesti sekä Linnaisten että sen lähialueiden erilaisten palveluiden kehittymiseen ja säilymiseen. Linnainen ei saa olla vanheneva, taantuva lähiö Vantaan kartalla! Ohessa Linnaisten väestömäärän kehitys viimeisen 10 vuoden ajalta:

Vuosi	2007	2008	2009	2010	2011	2012	2013	2014	2015	2016
Linnainen	27	-20	-22	-28	-8	-9	-11	-18	-4	-5

Linnaisten 252 perheestä 55,6 % on lapsiperheitä. Haluamme lisää lapsiperheitä Linnaisiin!

Linnaisten maapinta-ala on 3,2 km² eli 320 hehtaaria. Tästä pinta-alasta on viheraluetta **79 %** eli yli 3200 m² per asukas. Tämä on Vantaan alueista toiseksi korkein. Vantaalla maapinta-alasta on luonnonsuojelulla rauhoitettu 5,7 %. Linnaisissa vastaava luku on **15,8 %** (Äijänsuo 18,5 h, Furumossen + ns. tammimetsä yhteensä 18,5 h), mikä on liki kolminkertainen muuhun Vantaaseen verrattuna! Kaksi jälkimmäistä aluetta ovat parhaillaan suunnittelussa ja liittyvät Suomi100-kampanjaan. Linnaisten luonnolle suojellun alueen osuus tulee edelleen nousemaan uusien Luo-alueiden myötä (liittyvät keskustelussa olevaan kaavaan 100400).


Vantaalaisista 97 % asuu alle 300 metrin päässä asemakaavan virkistysalueverkostosta. Linnaisissa vastaava etäisyys on noin 100 metriä, vaikka uusi alue toteutuisikin. Linnaisten omakotiyhdistys ja asukkaat ovat tyytyväisiä Linnaisten luonto- ja virkistysaluetarjontaan. Samalla kuitenkin toivomme, että myös uusille linnaislaisille löytyisi tilaa alueeltamme. Nyt keskustelussa oleva kaava käsittää Rajatorpantien etelän puoleisesta Linnaisten metsän alueesta vain noin 7 %, mikä on alle 7 hehtaaria pinta-alaltaan. Loput 93 % kyseisestä metsäalueesta jää ennalleen. Koko Linnaisten pinta-alasta uusi alue käsittää vain noin 2 %. Kyseinen alue kuitenkin tarjoaisi omakotitalotontin reilulle 70 perheelle ja kodin 200–250 uudelle linnaislaiselle ja todennäköisesti lapsiperheelle!

Linnaisten omakotiyhdistys on tehnyt kaavan koko käsittelyajan tiivistä yhteistyötä Vantaan kaupungin kaavasuunnittelua tekevien virkamiesten kanssa. Yhteydenpito on ollut säännöllistä, avointa ja rakentavaa. Olemme päässeet vaikuttamaan meille tärkeisiin asioihin. Keskusteluiden lisäksi olemme osallistuneet suunnitteluun kahdella omakotiyhdistyksen tekemällä virallisella kaavalausunnolla.

Puheenjohtajana teetin arvion omakotiyhdistyksen tekemien esitysten läpimenosta nykyisessä kaavassa. Arvion mukaan noin 50 % esittämistämme asioista on otettu suunnittelussa huomioon. Pidämme lukua hyvänä, ja se osaltaan lisää uskoamme asukasdemokratiaan sekä Vantaan kaupungin käyttämään OAS-menettelyyn, jossa asukkaat otetaan aktiivisesti mukaan suunnitteluun.

Itselleni puheenjohtajana on tärkeää, että asukkaiden ja yhdistyksen jäsenten enemmistön tahto tulevat erityisesti huomioiduiksi. Siten asukasdemokratia toteutuu.

Terveisin,



Puheenjohtaja (2010–2017)

Linnaisten omakotiyhdistys

Lähtettäjä: [REDACTED]
Lähetetty: 15. marraskuuta 2017 22:06
Vastaanottaja: YHT Kirjaamo
Aihe: Asukasmuistutus Linnaisten kaava-asiaan, 100400
Liitteet: JK muistutus.pdf

Asukasmuistutus Linnaisten kaava-asiaan 100400 KaLa:n kokoukseen 20.11.2017

Hyvät kaupunkisuunnittelulautakunnan jäsenet

Viittaan kesällä 2017 kaupunkisuunnittelulautakunnan kokoukseen lähettämäni ja 26.8.2017 päivättyyn asukasmielipiteeseen, jonka sisältö pätee yhä. Mielipide liitteenä.

Omakotiyhdistyksen väistyvän puheenjohtajan avauksen voi jättää omaan arvoonsa. Asukkailta ei ole kysytty postilaatikkokyselynä missään vaiheessa mitään, vaikka omakotiyhdistys onkin lähettänyt lausuntoja Vantaalle. Väistyvä puheenjohtaja on ajanut omaa agendaansa jo useamman vuoden ajan pyrkien väheksymään asukkaiden kaavaa vastustavia mielipiteitä ja esittämään asiat siten, että kaava-asialle ei enää olisi mitään tehtävissä. Hän näkyy omiin nimiinsä pitäneen yhteyttä kaupungin suuntaan kertomatta kaikesta edes muulle hallitukselle, puhumattakaan asukkaista. Se siitä kaipaamastaan avoimuudesta ja lähidemokratiasta.

Faktaa ovat Linnaisten ja lähialueiden lukuisten asukkaiden adressin muodossa ilmaisemat mielipiteet, joita kuitenkin on väistyvän puheenjohtajan toimesta pyritty dissaamaan parhaansa mukaan. Linnaisissa valitsee myös hiljaisuus, alistuminen ja vaikeneminen, mitä ilmeisimmin konfliktien välttämiseksi. Tämä on lähinnä itsepetosta tällaisessa asukkaiden asuinolosuhteisiin ja lähiluontoon oleellisesti vaikuttavassa asiassa. On naivia teeskentelyä väittää tai luulla, etteivätkö alueen asukkaat, sekä Vantaan Linnaisissa että Espoon Jupperissa, olisi suurelta osin lähiluontonsa rakentamista ja omien asuinolosuhteidensa huonontamista vastaan. Tämän asian tiedostavat varmasti Vantaan päättäjätkin, vaikka väistyvä puheenjohtaja jostain käsittämättömästä syystä sooloileekin tässä asiassa. Vantaan päättäjät tiedostanevat varmasti myös tämän kaavan kestämyyden lisääntyvine liikenteineen.

Vedoten elokuussa päivättyyn vastineeseeni pyydän resurssiviisaan luontokaupunki Vantaan KaLa:n jäseniltä näin lähimetsien teemavuonna 2017 viisasta ja kaukonäköistä päätöstä ja pyrkimystä Linnaistenmetsän säästämiseen tuleville sukupolville.

Isänpäivänä minulla oli ilo todeta eräs luonnon monimuotoisuuden avainlajeista, palokärki, kaavaillulla uudisrakentamisalueella. Haluaisin havaita niitä tulevinakin vuosina. Haluaisin myös seurata alueen lukuisten pienten tammien kasvamista isommiksi puiksi.

26.8.2017

Asukasmuistutus liittyen Linnaisten omakotialueen laajennus, 100400

Linnaisten asukkaana ja vantaalaisena veronmaksajana vastustan "täydennysrakentamista" ja vaadin kaavan kumoamista sekä uudelleen valmistelua.

Linnaistenmetsä kokonaisuudessaan on metsäalue, jolla on kokoonsa ja sijaintinsa nähden runsaasti luontoarvoja. Käytössä olleiden luontoselvitysten mukaan laaja metsäalue täyttää maakunnallisesti arvokkaan luontoalueen kriteerit. Alueella on runsaasti uhanalaisia ja silmälläpidettäviä luontotyyppisiä ja se on eläimistöltään runsas. Lisäksi alue muodostaa keskeisen osan tärkeästä viherkäytävästä Leppävaaran urheilupuiston ja Hämeenkylässä välillä sekä kahden suojelualueen, Furumossenin että Gubbmossenin, välisen yhteyden.

Kaava-alueelle rakentaminen on uudisrakentamista ja tarkoittaa kaava-alueen metsän tuhoamista ja siten koko Linnaistenmetsän monimuotoisuuden ja luontoarvojen heikentämistä. Linnaisten ja lähialueiden asukkaille metsän menetys on erityisen käsittämätön, sillä kaupunki markkinoi kuluvaan vuoteen lähimetsien teemavuotena.

Useissa saatavilla olleissa Vantaan ympäristökeskuksen julkaisuissa jo vuosien varrelta tulee esiin perusteita, joiden jo sinällään luulisi olleen riittäviä alueen kaavoittamatta jättämiseksi. Useimmat näistä ovat olleet saatavilla jo yleiskaavaa laadittaessa, joten voi ihmetellä sen ajan päättäjien viisauden puutetta..

Asemakaavan selostuksessa on esitetty kaksi vaihtoehtoa, A ja B, huonoja ovat molemmat. Selostuksessa päädyttiin vaihtoehtoon B, mutta luontoarvot saavat kyytiä valitussakin vaihtoehdossa, siinä uudisrakentamisalue viedään pidemmälle kiinni arvokkaampien metsäalueiden rajalle. Rakentaminen jättäisi arvokkaaksi luokitellun metsäalueen ilman sen tarvitsemää riittävää suojavyöhykettä, jonka asiantuntijalähteiden mukaan tulisi olla 60 metriä, jotta sillä olisi vaikutusta. Pelkkä Aisaparintienkin rakentaminen Aisatien suuntaisesti aiheuttaisi kyseenalaisen kapean suoja-alueen, valitusta vaihtoehdosta puhumattakaan. . Mitä ilmeisimmin kaava-alue saatettiin kaukonäköisillä "metsänhoidollisilla" toimilla jo 2000-luvun alussa sellaiseen kuntoon, ettei myöhemmissä kartoituksissa enää esiintyisi hankalia luontoarvoja tai niitä olisi niin vähän, ettei niitä tarvitsisi pitää merkittävinä

Vantaan ratkaisu näihin kaavoituksellisesti kiusalliseen luontoon liittyviin asioihin on metsän puolen tonteille ehdotettu 80 cm korkea puu- tai kiviäitä. Kaavoituksellinen kukkanen on pyrkimys eristää toisistaan ihmiset ja luonto. Luonto ei enää pääsisi asutuksen luo ja meille asukkaille jäisi muutama aukko, josta pääsisimme metsään. Puut kaava-alueelta kaadettaisiin käytännössä kaikki, maata kuorittaisiin, kalliota murskattaisiin ja tilalle tulisi vuosien raiskio- ja rakennusvaiheen jälkeen nurmikkoisia tontteja tuija-aidoilla. Sellainen olisi Linnaistenmetsän tulevaisuus? Ja parhaimmillaan 15 metrin päässä olisi joku kääpä, jota sitten aidalla suojeltaisiin? Eihän yksittäistä kääpää, eläinlajia tai puuta kannata suojella. Sen sijaan pitää suojella ja säästää koko ympäristö, jossa näitä ympäröivän luonnon tilasta kertovia indikaattorilajeja esiintyy. Arvokkaaksi luokiteltu alue ei voi heikentymättä säilyä asutuksen kyljessä. Tämän ymmärtää jopa maallikko, mutta kun kaavoittajan vaan pitää kaavoittaa. Asemakaavan laatijoilta kaipaisin avoimuuden ja läpinäkyvyyden nimissä tyhjentävää lähdeluetteloa ja linkkejä liittyen selostuksessa mainittuihin luontoselvityksiin, joihin on viitattu. Osa niistä on löydettävissä, mutta eivät kaikki.

Linnaisten ja lähialueiden asukkaiden keskuudessa vallitsee tyytymättömyys ja turhautuminen Vantaan suunnitelmia kohtaan. Asemakaavan selostuksessa oli sen toteuttamista asukkaiden vastustavat mielipiteet kuitattu lakonisesti muutamalla ranskalaisella viivalla. Se esitystapa ei vastaa asukkaiden mielipiteitä ja kesän 2017 aikana kerätyt ja kirjaamoon 29.8.2017 toimitetut nimilistat satoine nimineen ovat osoitus tästä. Lähimetsän kohtalo koskee mitä suurimmassa määrin myös Jupperinkujan tienoon asukkaita Espoon puolella. Espoolaisen aktiivisen asukkaan yhden vuorokauden aikana kotikadultaan keräämät kaksi täyttä nimilistaa ovat osoitus tästä.

Uudisrakentaminen on tarkoitus kohdistaa nimenomaan alueelle, joka on Linnaisten ja lähialueiden asukkaiden käytetyin lähivirkistysalue. Sieltä lähtevät useat perinteiset vakiintuneet ja kulutustakin kestävätkin polut. Ulkoilulliset ja virkistykelliset tarpeet eivät suinkaan vähenisi, joten lisääntyvä käyttö ja uudet polkulinjaukset kohdistuisivat juuri alueille, joita Linnaisten muurilla oltaisiin suojelevinaan. Asukkaat käytännössä ohjattaisiin juuri näille alueille. Useiden tuoreiden tutkimusten mukaan nimenomaan lähimetsät ovat asukkaiden hyvinvoinnille tärkeitä, pitkän matkan päässä olevat hankalasti saavutettavat ulkoilualueet eivät niitä korvaa.

” Ilmastovaikutusten kannalta kaavamuutosalue on melko huono..” Tämä tosiasia myönnetään jopa selostuksessa, kun ei mustaa mitenkään voi valkoiseksi väittää. Ilmaston muutosta edistävä kaavoitus koostuu Vantaallakin lukuisista konkreettisista toimista, sekä isoista että pienistä teoista. Linnaistenmetsään kaavoittaminen on eräs niistä toimista. Erikoista, jos kymmenen vuotta sitten laaditulle yleiskaavalle ei muuttuneesta tietämyksestäkään huolimatta pystyttäisi tekemään mitään. Yleiskaava on ikään kuin kiveen hakattu saavutettu etu.

Kaavailtu uudisrakentaminen ei ole hyvien liikenneyhteyksien varrella, ei uuden alueen pohjukoilta tulla kävelemään bussipysäkeille, kun ei kävellä lähempääkään. Linnaisten oma bussilinja tullee jatkossakin olemaan toivottoman harvavuoroinen, kun käyttäjiä ei vaan ole. Uusi alue ei sitä muuta. Minulla on varaa kirjoittaa näin, kuulun niihin harvoihin asukkaisiin, jotka pääsääntöisesti käyttävät työmatkoihin ja muuhunkin julkisia tai polkupyörää. Linnaisten kaltainen asuinalue perustuu täysin autoiluun ja kahden auton talouksiin. 70 taloutta tarkoittaa käytännössä reilusti yli sata uutta autoa alueelle lukuisine päivittäisine ajosuoritteineen. Vantaa siis tietien tahtoen pyrkii lisäämään satoja autoja päivittäin Linnaistentien ja Rajatorpantien risteykseen. Kaavoittaja osaa maallikkoa paremmin tämän laskuopin, mutta siitä huolimatta kaavaa vaan pukkaa. Lisääntyvän alueen liikenteen aiheuttamat terveys- ja muut haitat nykyisille asukkaille olisivat huomattavat ja kiistattomat.

Toivoisin kaavoittajalta ja Vantaan päättäjiltä viisautta tässä asiassa. Hankkeesta luopuminen olisi kestävämpää kehitystä ja eduksi luonnolle, asukkaille sekä tuleville sukupolville. Kaupungista löytyisi alueita, joille rakentaminen ei edellyttäisi arvokkaan metsän kaatamista ja ne liikenneyhteydetkin olisivat toimivammat ja siten myös ilmastovaikutukset olisivat vähemmän huonoja.

Haluaisin liikkua helposti saavutettavassa Linnaisten metsässä - minun lähimetsässäni - vielä vuosien kuluttua ja seurata kaava-alueelle viime vuosina ilmaantuneiden lukuisten pienten tammien kasvamista isommiksi ja alueen alkanutta luontaista muuttumista yhä enemmän sekametsän suuntaan.



Lähtettäjä: [REDACTED]

Lähetetty: 17. marraskuuta 2017 9:06

Vastaanottaja: YHT Kirjaamo <kirjaamo@vantaa.fi>

Kopio: [REDACTED]

Aihe: VL: Kuvia Linnaistenmetsästä

Vantaan kirjaamo: Saisiko nämä materiaalit Kaupunkisuunnittelulautakunnan kokouksen 20.11.2017 aineistoon, kiitos!

Toivon, kuten niin monet muutkin Linnaislaiset ja lähiympäristön asukkaat, että Linnaistenmetsä saisi jäädä ennalleen, luonnontilaan ja kaavoittamatta - tuottamaan ekosysteemipalveluja ja iloa lähialueen asukkaille ja ylläpitämään eliöstön monimuotoisuutta pitkälle tulevaisuuteen.

Linnaisten metsäalue on Länsi-Vantaalla kuin Keskuspuisto Helsingissä, tärkeä virkistysalue, ekologinen yhteys ja luonnon rikkautta ylläpitävä ja tuottava ydinalue.

Tämän arvokkaan metsäalueiden säästäminen on ensiarvoisen tärkeää, ilmastonmuutoksen tuomien haasteiden, monimuotoisuuden ja hyvän elinympäristöjen säilymisen sekä ihmisten terveyden ja hyvinvoinnin kannalta.

Arvokkaan Linnaistenmetsän säilyttäminen kokonaisuena on ympäristöteko, joka on kaupunginkin kannalta varmasti pitkällä tähtäimellä kestävin ja ehdottomasti paras vaihtoehto.

Liitetiedosto linkkinä (yllä)

Linnaistenmetsän kuvat linkkinä <https://1drv.ms/f/s!AvCUe-9fBdUogjIh04un5DFCGZfh>

Ystävällisin terveisin
[REDACTED]

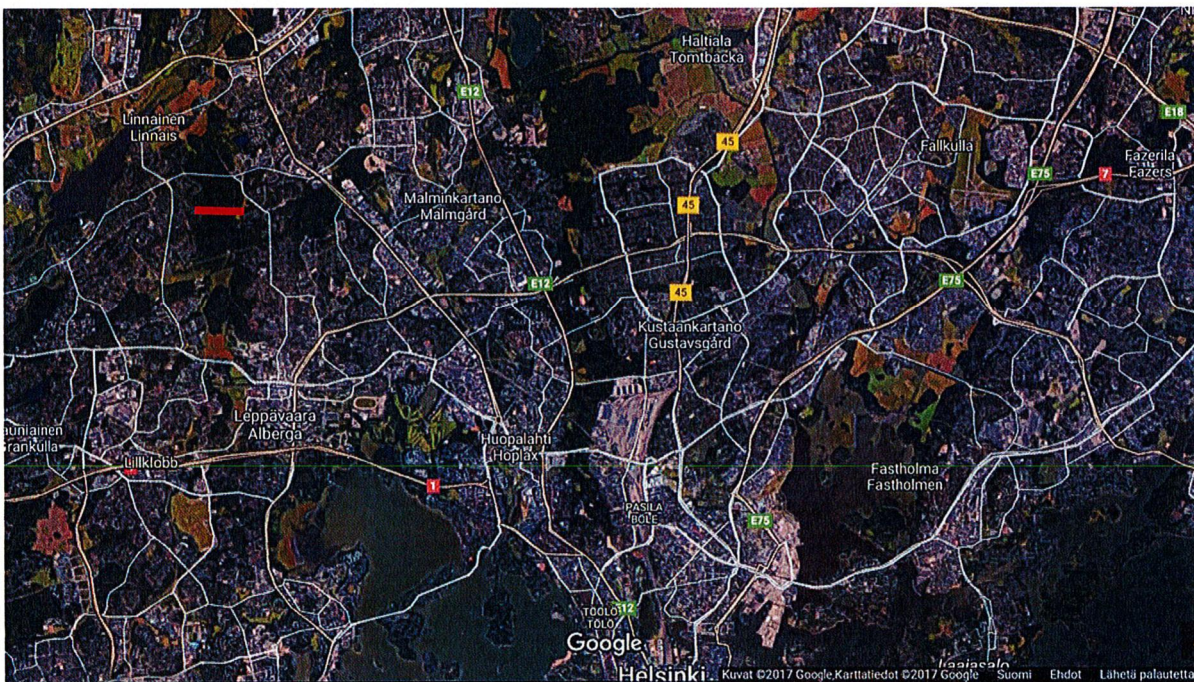
Linnaisten kaava 100400

Toivottavasti te Vantaan nykyiset valtuutetut :

- noudatatte kestävän kehityksen periaatteita ja edistätte osaltanne niihin liittyviä tavoitteita
- teette hyviä päätöksiä, jotka eivät perustu painostukseen tai ulkoiseen ohjaukseen
- ajattelette tarkasti päätösten pitkän ajan ympäristö- ja sosiaalisia vaikutuksia
- kuuntelette asukkaita ja huomioitte n. 400 asukaan metsän kaavoittamista vastustavan vetoimuksen

Linnaistenmetsä

Linnaistenmetsän alueesta voidaan sanoa, että se on maakunnallisesti merkittävä metsäalue (Savola 2016). Samalla se on monimuotoinen, pohjois-eteläsuuntainen ekologinen yhteys Leppävaarasta pohjoiseen Viherkehän alueille.



Kuvassa näkyy kaupunkialueiden 3 tärkeää ”vihersormea”, vasemmalla näkyy hyvin Linnaistenmetsän alue.

9 minuutin haukkametsä

Kävelin koirani kanssa marraskuisena päivänä polkua pitkin metsän läpi (punainen jana kuvassa) ja mittasin kauanko matka kestää. Linnaistenmetsän leveys on 9 minuuttia. 9 minuutin metsä ei ole suurensuuri.

Mittausmatkalla näin ja kuulin monenlaista metsän elämää. Palokärki huuteli kuusessa, korppipariskunta lenteli taivaalla, alhaalta kuusien lomasta lehahti lentoon kanahaukka, olikohan ollut ruokailemassa maassa? Käpytikkoja kuului nakuttamassa puissa, närhiparilla oli räähkyvä keskustelu meneillään ja mustarastaita oli kääntelemässä maata matojähdissä. Tällaisenaan Linnaistenmetsä on täynnä elämää.

Linnaisten kaavaehdotuksen 100400 toteuttaminen lyhentäisi metsämatkaa entisestään. Rakentaminen muuttaa metsälajistolle oleellista pienilmastoa, vähentää laji- ja rakennemonimuotoisuutta, lisää käyttöpainetta ja kulumista. Kaikki nämä yhdessä vähentävät metsäekosysteemin kantokykyä, mikä tarkoittaa metsän lumon vähittäistä mutta jollain aikavälillä vääjämätöntä katoamista.

Metsässä

*Kaikkein kauneinta maailmassa on
salaperäisen kohtaaminen.*

Se on todellisen taiteen ja tieteen lähde.

*Hän, jolle tämä tunne on vieras ja joka ei pysähdy ihmettelemään ja ihastelemaan,
hän on kuin kuollut – hänen silmänsä ovat suljetut.*

Albert Einstein

Vanha Yleiskaavatilanne (2007) vaikuttaa edelleen liikaa maankäyttöön ja luontoselvityksiin

Yleiskaavassa 2007 Linnaisten metsäalueelle on osoitettu pientalorakentamista. Jo yleiskaava oli luontoselvitysten osalta puutteellinen. Kaavan vuoksi Vantaa on säästännyt resursseja Linnaistenmetsän kohdalla ja teettänyt vain yhden kattavan (4 selvityspäivää) luontoselvityksen, kääväkkäistä ja luontotyypeistä (Savola 2016). Savolan kääpäselvityksessä todetaan ”Linnaistenmetsän alueella olevan selvää suojeluarvoa”, tämän varmistaa myös Olli Mannisen tekemät satunnaiset lahkaviosammal-havainnot (Excel-taulukko).

Jäkäläraporttia ei vielä ole Linnaistenmetsän osalta (Jarmo Honkasen ilmoitus Ympäristökeskuksesta 11.10.2017).

Linnaisten linnuista oli vain taulukko yhdeltä päivältä (taulukossa ei näkynyt kuin vain osa metsälinnuista, raporttia ei ole 11.10.2017).

Alla Ympäristökeskuksen luontokatsauksen lähteet, joita myös kaavaselostuksessa on käytetty.

Luontokatsauksen lähdeaineistona olleet selvitykset

Manninen Olli 2017: Lahkaviosammalkartoituksen tulokset keväältä 2017. Excel-taulukko. Julkaisematon.

Savola Keijo 2017: Vantaan Linnaisten metsän kääpäselvitys 2016. Julkaisematon

Savola Keijo 2016: Muistio Vantaan kaupungille Linnaisten metsäalueen länsiosan luontoarvoista. Julkaisematon

Jääskeläinen Kimmo 2016: Jäkäläkartoitus Vantaalla 2016. Julkaisematon

Solonen Tapio 2015: Päiväpetolintujen ja pöllöjen esiintyminen Vantaalla vuosina 2001–2014. Julkaisematon

Linnaistenmetsä on myös lepakkometsä, liito-oravametsä ja haukkametsä. Tarvitaan todellakin kunnolliset luontoselvitykset, ennen kuin voidaan edes harkita näin radikaalia siirtoa maakunnallisesti merkittävän metsäalueen heikentämiseksi.

n. 400 asukkaan lisäksi Suomen luonnonsuojeluliittokaan ei pidä kaavaa hyvänä:

<https://www.sll.fi/uusimaa/kannanotot/ojanko-kaava-pdf>

”Eteläosan rakentamista on supistettu, mutta vastaavasti rakentamista on ohjattu kaava-alueen kaakkoisosaan. Tämä lisää olennaisesti rakentamisen haittaa säilyvälle, maakunnallisesti arvokkaalle Linnaisten metsän luontoalueelle.

Esitetyt Aisakellonkujan sekä Aisaparinkujan ”tielenkit” tontteineen aiheuttavat Linnaisten metsäluonnolle niin merkittävää haittaa, että kymmenille alueille ei tule osoittaa rakentamista.

Kuten kaavan vuorovaikutusraportista havaitsee, niin harva asemakaavahanke Vantaalla aiheuttaa yhtä paljon vastustusta kuin Linnaisten omakotialueen laajennuskaava.

Tilanteessa, jossa Vantaan yleiskaavaa ollaan muuttamassa, olisi hyvä ajankohta harkita vielä uudestaan sitä, onko nyt esitetty, sinänsä vuoden 2007 yleiskaavan mukainen rakentaminen todella kokonaisuuden kannalta järkevää ”.

Luontoelämysten kautta metsien arvostamiseen

Paljon on puhuttu siitä, kuinka rakennetussa, kaupunkimaistuvassa ympäristössä ihmiset ovat alkaneet erkautua luonnosta, mikä johtaa metsän arvostuksen vähenemiseen. Luonnontilainen metsä voidaan kokea jopa pelottavana paikkana. Asioita, joita ei ole opittu arvostamaan, ei viitsitä niin innokkaasti varjella ja suojella. Metsäluonnon merkityksen voi ymmärtää vain omakohtaisten kokemusten, tunteiden ja luontoelämysten kautta. On tärkeää säilyttää riittävän kokoisia monimuotoisia ja luonnontilaisia metsäalueita lähellä ihmistä, sillä silloin metsään on vaivatonta tutustua jo lapsena, mikä synnyttää arvostusta luontoa kohtaan, jolloin metsää haluaa myös suojella.

”Luonto on olemassa ihmisistä riippumatta, mutta kulttuuriset käsitykset vaikuttavat siihen, millainen ihmisen suhde luontoon kulloinkin on.” (Riikka Puhakan väitöstutkimuksesta 2007)

Säästetään Linnaistenmetsä kauniina ja rikkaana metsäalueena, jonne kaikki ovat tervetulleita seikkailemaan, tutustumaan monipuoliseen metsälajistoon tai keräilemään marjoja ja sieniä.

 Linnaisten asukas

PS.

Resurssiviisauden tiekartta Vantaalle 2017-

Vantaan tavoitteena on hiilineutraalius, päästöttömyys ja jätteettömyys. Alueiden kehitystä seurataan 4 resurssiviisauden indikaattorilla (Syke 2014): 1) hiilijalanjälki, 2) ekologinen jalanjälki, 3) materiaalihäviöt ja 4) asukkaiden koettu hyvinvointi. Kestävällä maankäytöllä (kaavoituksella) on suuri merkitys Vantaan tavoitteiden toteuttamisessa → **metsämaa sitoo hiiltä!**

Kestääkö Vantaa meitä vantaalaisia?

Jos kaikki maailman ihmiset kuluttaisivat samoin kuin me, tarvitsisimme 3,4 maapalloa. Päästöjä tuotetaan nopeammin kuin mitä esim. metsät ehtivät sitoa.

https://www.vantaa.fi/instancedata/prime_product_julkaisu/vantaa/embeds/vantaawwwstructure/131129_Resurssiviisauden_tiekartta_ja_sen_toimeenpano_Vantaalla.pdf

http://www.vantaa.fi/asuminen_ja_ymparisto/ymparistopalvelut/ympariston_tila_ja_suojelu/vantaan_ilmastotyö

Lähetetty: 16. marraskuuta 2017 10:33
Vastaanottaja: YHT Kirjaamo
Aihe: Asukasmuistutus liittyen Linnaisten alueen kaavaa 100400

Kaupunkisuunnittelulautakunnan jäsenille 16.11.2017

Asukasmuistutus liittyen Linnaisten alueen kaavaa 100400

Vastustan ehdottomasti Linnaisten alueen kaavaa, ja haluan tuoda asiasta päättävälle esiin nuoren ihmisen mielipiteen Linnaistenmetsän merkityksellisyydestä.

Olen pian 20-vuotias nuori. Lapsesta asti olen käynyt Linnaisissa vierailemassa toisen vanhempani luona, ja keväällä 2016 lukioni päätyttyä, muutin kokonaan Tampereelta Linnaisiin.

Jo lapsena Linnaisissa kiehtoivat nimenomaan Linnaistenmetsä. Siellä seikkaillessa ja leikkiessä tunsin todella olevani kuin sadussa. Jo lapsillekin siis Linnaistenmetsä voi olla merkittävä paikka.

Teininä ymmärsin voiman, mitä metsästä voi saada. Olin sitten hyvällä tai huonolla tuulella, lähdin aina Linnaistenmetsään tyhjentämään mieleni ja rauhoittumaan. Siellä sai todella irrottauduttua arkielämästä hetkeksi, ja siihen palatessakin mieli oli selkeämpi ja virkeämpi. Ja tähän riitti lyhytkin aika, kun metsä oli niin lähellä.

Nyt "vanhempana" olen osannut arvostaa Linnaistenmetsää vielä enemmän. Nykyään nimittäin ymmärrän luontoa paremmin ja syvällisemmin kuin lapsena, ja sen seurauksena ymmärrän Linnaistenmetsän todellisen arvon, sen monimuotoisuuden ja sen säilyttämisen tärkeyden. Sen luontoa tarkkaillessani ymmärrän, että Linnaistenmetsä ei ole mikään tahansa lähimetsä. Kaikki lähimetsät ovat tärkeitä ja säilyttämisen arvoisia, mutta etenkin Linnaistenmetsä. Tämän takia olen järkyttynyt, kun kuulin sen rakentamissuunnitelmista. En vain voinut uskoa, että vielä 2010-luvullakaan ei Vantaalla anneta arvoa monella tapaa merkittävälle lähimetsälle.

Vantaan kaupungin toiminta ei todellakaan ole kestävä kehitys, ja muistan, kuinka kyseisen periaatteen tärkeyttä nykyaikana lukion oppitunneillakin korostettiin. Pyytäisin päättäjiltä, että miettisitte Linnaistenmetsän kohtaloa vielä uudestaan. Vantaalla on muitakin monella tapaa parempia alueita uuden asutuksen rakentamiselle, ja niiden hyödyntäminen säästäisi ainutlaatuisen Linnaistenmetsän.

17.1.2018

Arvoisa Kaupunginvaltuuston puheenjohtaja ja jäsenet**Haluan tuoda käyttöönne joitakin asioita, jotka liittyvät Linnaisten kaavaan 100400.****LINNAISTEN TÄYDENNYSRAKENNUSALUE, KAAVA 100400**

Vantaan kaupunki järjesti Linnaisten asukkaille kolme tilaisuutta vuonna 2016. Tilaisuudet liittyivät kaupungin käyttämään ns. OAS-menettelyyn. Näihin osallistui vaihteleva määrä linnalaisia:

- 12.5.2016 Pähkinärinteen päiväkotia, **30 osallistujaa**
- 26.5.2016 Kaavakävely, **26 osallistujaa**
- 25.10.2016 Rajatorpan koulu, **57 osallistujaa**

Osallistujat olivat mielipiteissään sekä rakentamisen puolesta että vastaan. Osa osallistujista tuli muualta kuin Linnaisista, lähinnä Espoon puolelta Jupperista. Osallistujamäärä vastaa 3,3–7,2 %:a Linnaisten asukkaista (1.1.2017: 786 asukasta), mikäli kaikki osallistujat olisivat olleet linnalaisia.

Vantaan kaupunki pyysi asukailta sekä eri yhdistyksiltä kannanottoja esillä olevaan kaavaan 10.6.2016 mennessä (OAS). Linnaisten asukkaat jättivät yhteensä **18** kannanottoa. Näitä tuli **16** taloudesta (6,3 % Linnaisten talouksista). Näistä **12** (4,8 % talouksista) oli rakentamista vastustavia, kun taas muut esittivät erilaisia huomioita kaavasta ja sen toteuttamisesta.

Vastaava kannanottojen mahdollisuus toistui 31.8.2017. Tällöin Linnaisten asukkaat jättivät **15** kannanottoa. Kaikki eivät olleet rakentamista vastustavia. Yksi kannanotto oli erään linnalaisen 29.8.2017 lähettämä adressi, jossa vastustettiin kaavaa ja alueen rakentamista. Tässä adressissa oli 396 allekirjoitusta, joista **117** oli linnalaisen (iältään ”vauvasta vaariin”). Ei siis ”yli puolet”, kuten adressin saatteessa ilmoitettiin. Tämä vastaa 14,9 % Linnaisten asukkaista. Muut allekirjoittajat olivat muualta Vantaalta ja Espoosta sekä viideltä muulta paikkakunnalta. Kauimmat heistä Jyväskylästä ja Valkeakoskelta.

Linnaisten omakotiyhdistyksen hallitus jätti molemmissa edellä mainituissa kannanotoissa oman vastineensa. Molemmat olivat kaavan takana, mutta toimme esille mielestämme tärkeitä huomioitavia asioita. Näitä oli yhteensä 8. Molemmat kannanotot olivat hallituksen yksimielisesti hyväksymiä. Kummastakaan ei tarvinnut äänestää! Eikä sitä kukaan hallituksessa esittänyt. Linnaisten omakotiyhdistyksen vuoden 2017 hallituksessa oli **12** jäsentä. Heistä **3** (25 %) vastustaa rakentamista.

Menneen 18 kuukauden (kaavan käsittelyprosessi) aikana olen puheenjohtajana saanut linnalaisilta **152** viestiä, joista **127** Linnaisten omakotiyhdistyksen jäseniltä. He ovat yhdistyksen hallituksen tekemien kannanottojen ja muun toiminnan takana. Nämä ovat spontaaneja tuenilmaisuja asukailta. 152 on iso määrä, koska vain aikuiset ovat niitä lähettäneet. Koko jäsenmäärästä 127 jäsentä on noin 70 % (yhdistyksessä 185 jäsentä). Järjestäytymisasteemme on siis 75 % Linnaisten talouksista.

Omakotiyhdistyksen ja asukkaiden enemmistön kannat eivät ole rakentamista vastustavia, vaan haluamme olla mukana vaikuttamassa kaavan sisältöön. Tämä näkyy selkeästi molemmissa yhdistyksen jättämissä kaavalausunnoissa. Näemme myös uuden alueen asukasmäärän vaikuttavan myönteisesti sekä Linnaisten että sen lähialueiden erilaisten palveluiden kehittymiseen ja säilymiseen. Linnainen ei saa olla vanheneva, taantuva lähiö Vantaan kartalla! Ohessa Linnaisten väestömäärän kehitys viimeisen 10 vuoden ajalta:

Vuosi	2007	2008	2009	2010	2011	2012	2013	2014	2015	2016
Linnainen	27	-20	-22	-28	-8	-9	-11	-18	-4	-5

Linnaisten väkimäärä on tippunut kymmenessä vuodessa 98 henkilöllä!

17.1.2018

Linnaisten 252 perheestä 55,6 % on lapsiperheitä. Haluamme lisää lapsiperheitä Linnaisiin!

Linnaisten maapinta-ala on 3,2 km² eli 320 hehtaaria. Tästä pinta-alasta on viheraluetta **79 %** eli yli 3200 m² per asukas. Tämä on Vantaan alueista toiseksi korkein. Vantaalla maapinta-alasta on luonnonsuojelulla rauhoitettu 5,7 %. Linnaisissa vastaava luku on noin **18 %** (Äijänsuo 18,5 h, Furumossen + ns. tammimetsä yhteensä 18,5 h), mikä on yli kolminkertainen muuhun Vantaaseen verrattuna! Kaksi jälkimmäistä aluetta liittyvät Suomi100-kampanjaan ja niistä päätettiin 2017 aikana. Linnaisten luonnolle suojellun alueen osuus tulee edelleen nousemaan uusien Luo-alueiden myötä (liittyvät päätettävänä olevaan kaavaan 100400).

Vantaalaisista 97 % asuu alle 300 metrin päässä asemakaavan virkistysalueverkostosta. Linnaisissa vastaava etäisyys on noin 100 metriä, vaikka uusi alue toteutuisikin. Linnaisten omakotiyhdistys ja asukkaat ovat tyytyväisiä Linnaisten luonto- ja virkistysaluetarjontaan. Samalla kuitenkin toivomme, että myös uusille linnaislaisille löytyisi tilaa alueeltamme. Nyt keskustelussa oleva kaava käsittää Rajatorpantien etelän puoleisesta Linnaisten metsän alueesta vain noin 7 %, mikä on alle 7 hehtaaria pinta-alaltaan. Loput 93 % kyseisestä metsäalueesta jää ennalleen. Koko Linnaisten pinta-alasta uusi alue käsittää vain noin 2 %. Kyseinen alue kuitenkin tarjoaisi omakotitalotontin reilulle 70 perheelle ja kodin 200–250 uudelle linnaislaiselle ja todennäköisesti lapsiperheelle!

Linnaisten omakotiyhdistys on tehnyt kaavan koko käsittelyajan tiivistä yhteistyötä Vantaan kaupungin kaava-suunnittelua tekevien virkamiesten kanssa. Yhteydenpito on ollut säännöllistä, avointa ja rakentavaa. Olemme päässeet vaikuttamaan meille tärkeisiin asioihin. Keskusteluiden lisäksi olemme osallistuneet suunnitteluun kahdella omakotiyhdistyksen tekemällä virallisella kaavalausunnolla.

Puheenjohtajana teetin arvion omakotiyhdistyksen hallituksen kannanotoissaan tekemien kohtien läpimenosta nykyisessä kaavaesityksessä. Arvion mukaan noin 50 % esittämistämme asioista on otettu suunnittelussa huomioon. Pidämme lukua hyvänä, ja se osaltaan lisää uskoamme asukasdemokratiaan sekä Vantaan kaupungin käyttämään OAS-menettelyyn, jossa asukkaat otetaan aktiivisesti mukaan suunnitteluun.

Itselleni entisenä omakotiyhdistyksen puheenjohtajana ja hallitusjäsenenä on ollut tärkeää, että asukkaiden ja yhdistyksen jäsenten tahto tulevat huomioituksi päätöksenteossa. Jälkikäteen muutama asukas on kysellyt, miksei yhdistys järjestänyt asiasta äänestystä Linnaisissa. Asiaa mietittiin, kun kaavaprosessi alkoi 2016 keväällä. Ketkä olisivat olleet oikeutettuja vastaajia, mitkä olisivat olleet oikeat äänestyskysymykset, äänestyksen käytännön järjestelyt, mm. äänestäjien todentaminen jne. nähtiin käytännössä vaikeiksi. Kaava-asia ei ole yksinkertainen joko/tai-kysymys. ”Hävinnyt” osapuoli olisi kuitenkin kyseenalaistanut saadun tuloksen. Toisaalta nähtiin selvästi, että yhdistyksen hallitus on demokraattisesti valittu edustamaan jäsenistöään ja toimii yhdistyksen sääntöjen pohjalta. Linnaisten asukkaat-facebook-sivulla on asiasta ollut erittäin aktiivista keskustelua ja mielipiteenvaihtoa ohjaten osaltaan yhdistyksen hallituksen toimintaa. Samaa aktiivista keskustelua on tapahtunut myös yhdistyksen hallituksen sisällä. Uskon vahvasti, että demokratia on toteutunut!

Linnaisten kaavaa 100400 on käsitelty Kaupunkisuunnittelulautakunnassa sekä Kaupunginhallituksessa 2017 lopulla. Molemmissa se on saanut positiivisen kannan. Toivomme samanlaista ratkaisua myös Kaupunginvaltuuston osalta!

Terveisin,


Puheenjohtaja (2010–2017)

Linnaisten omakotiyhdistys

Vantaa kaavoittaa tontteja lähivirkistysalueelle. Allekirjoita vetoamus Linnaistenmetsän puolesta: Säästetään Linnaistenmetsä!

1. Etu- ja sukunimi *

Osallistujamäärä: 356



Asiakirjasta on poistettu tältä kohtaa sivut,
jotka sisältävät pelkästään henkilötietoja.



2. Kaupunginosa *

Osallistujamäärä: 356

- Linnainen

- Linnainen

Linnainen

- Linnainen
- Vantaa, Linnainen
- Hämeenkylä
- Hämevaara
- Linnainen
- Vapaala
- Pähkinärinne
- Hämeenkylä, Vantaa
- Linnainen
- Pähkinärinne
- Hämevaara
- Länsi-Pakila, Hämevaarassa lapsuudenkoti
- Pähkinärinne
- Pähkinärinne
- Pähkinärinne
- Linnainen
- Pähkinärinne
- Hämevaara
- Hämevaara
- Hämeenkylä
- Pähkinärinne
- Helsinki
- Hämevaara
- Vanha-Espoo
- Hämenvaara
- Linnainen
- Sipoo
- Pähkinärinne
- Pähkinärinne
- Hämevaara
- Hämevaara
- Hämeenvaara, vantaa
- Pähkinärinne
- Pähkinärinne
- Pähkinärinne
- Hämevaara
- Hämeenkylä/Alakylä
- Pähkinärinne
- Pähkinärinne
- Vantaa, Linnainen
- Pähkinärinne, Vantaa
- Pähkinärinne
- Hämevaara
- Linnainen
- Pähkinärinne
- Pähkinärinne
- Länsi Vantaa Linnainen
- Jupperi
- Hämevaara
- Laaksolahti
- Pähkinärinne
- Riipilä
- Hämeenkylä
- Laaksolahti

- Laaksolahti
 - Linnainen
 - Linnainen
 - Pähkinärinne
 - Pähkinärinne
 - Hämeenkylä
 - Hämevaara
 - Laaksolahti
 - Jupperi, Espoo
 - Hämevaara
 - Lintuvaara
 - Tammisto
 - Lähderanta, Espoo
 - Helsinki Haaga
 - Pähkinärinne
 - Linnainen
 - Myyrmäki
 - Hämevaara
 - Laaksolahti, Espoo
 - Pähkinärinne
 - Pähkinärinne
 - Myyrmäki, Vantaa
 - Linnainen
 - Ylästö
 - Pähkinärinne
-
- Linnainen
 - Askisto
 - Martinlaakso
 - Linnainen
 - Hämevaara
 - Jupperi/Laaksolahti
 - Laaksolahti, Espoo
 - Hämeenkylä
 - Pähkinärinne
 - Linnainen
 - Askisto
 - Vantaa, Pähkinärinne
 - Kivistö
 - Vantaanlaakso
 - Hämevaara
 - Pähkinärinne
 - Laaksolahti
 - Pähkinärinne
 - Vantaa, Pähkinärinne
 - Pähkinärinne
 - Hämevaara
 - Hämevaara
 - Hämevaara
 - Pähkinärinne
 - Pähkinärinne
 - Pähkinärinne
 - Hämevaara
 - Hämevaara

- martinlaakso
- Linnainen
- Hämevaara
- Viherlaakso, Espoo
- leppävaara
- Leppävaara
- Jupperi
- Jupperi
- Leppävaara
- Mäkkylä (Espoo)
- Lintuvaara
- Painiitty
- Espoo
- Rastaspuisto, Espoo
- Leppävaara
- Hämevaara
- Espoo, Lintuvaara
- Laaksolahti, Espoo
- Tuomarila
- Lasksolahti
- Ylästö
- Lintuvaara
- Lintuvaara
- Lippajärvi
- Kivistö
- Lähderanta
- Hämevaara
- Leppävaara
- Mäkkylä
- Laaksolahti
- Mankkaa, Espoo
- Linnainen
- Myyrmäki
- Kilo
- Espoo, Kilo
- Lintuvaara
- Espoo
- Jupperi, Espoo
- Kauklahti, Espoo
- Espoo
- Kuurinniitty
- Espoo viherlaakso
- Lintuvaara espoo
- Lintuvaara
- Lintuvaara
- Jupperi
- Lintuvaara

- Luuvanmäki
- Jupperi
- Lintuvaara
- Niipperä
- Lintuvaara
- Espoo. Lintuvaara

- Espoo, Lintuvaara
- Lintuvaara
- Lintuvaara, Espoo
- Juoperi
- Lintuvaara
- Lintuvaara, Espoo
- Lintuvaara
- Lintuvaara
- Lintuvaara
- Lintuvaara
- Lintuvaara
- Espoo, Lintuvaara
- Lintuvaara
- Lintuvaara
- Pähkinärinne
- Linnainen
- Lintuvaara Espoo
- Leppävaara
- Pähkinärinne
- Lintuvaara
- Jupperi, Espoo
- Espoo lintuvaara
- Leppävaara
- Espoo
- Jupperi
- Pähkinärinne
- Laaksolahti, Espoo
- Laaksolahti
- Laaksolahti, Espo
- Lintuvaara
- Linnainen
- Espoo
- Varisto
- Laaksolahti, Espoo
- Espoo
- Jupperi
- Laaksolahti
- Laaksolahti
- Helsinki
- Jupperi
- Hämevaara
- Linnainen
- Jupperi, Espoo
- Espoo, Laaksolahti
- Hämevaara
- espoo
- Espoo, Luuvanmäki
- Laaksolahti
- Lintuvaara, Espoo
- Linnainen
- Jupperi
- Rastaspuisto, Espoo
- Hämeenkylä

- Laaksolahti
- espoo, lähderanta
- Leppävaara
- Jupperi, Espoo
- Laaksolahti
- Laaksolahti
- Uusmäki
- Jupperi
- Ruskeasanta
- Jupperi
- Pähkinärinne (Hämeenkyän rajalla)
- Pähkinärinne
- Luuvanmäki
- Espoon Jupperi
- Jupperi
- Laaksolahti, Espoo

- Jupperi
- Laaksolahti, Espoo
- Linnainen
- Jupperi
- Espoo Jupperi
- Myrämäki
- Linnainen
- Jupperi
- Laaksolahti, Espoo
- Jupperi
- Jupperi espoo
- Laaksolahti
- Lintuvaara
- Jupperi, Espoo
- Espoo, karakallio
- Laaksolahti
- Linnaisten asukas
- Jupperi
- Pähkinärinne
- Espoo, Lintuvaara
- Linnainen
- Laaksolahti
- Linnainen
- Lintuvaara
- Linnainen
- Espoo, Jupperi
- Laaksolahti
- Espoo Jupperi
- Lintuvaara
- Espoo
- Jokiniemi
- Leppävaara
- Länsi-Pasila
- Hämeenkylä
- Hämevaara
- Laaksolahti, Espoo
- Hämeenkylä

- Kivistö
- Hakunila
- Laaksolahti
- Espoo Leppävaara
- Laaksolahti
- Pitäjänmäki
- Hämeenkylä
- Leppävaara
- Westend
- Lintuvaara
- Linnainen
- Hämeenkylä
- Pähkinärinne
- Vantaa
- Hämeenkylä
- Hämevaarasta
- Jupperi
- Jupperi, Espoo
- Helsinki
- Linnainen
- Linnaisten asukas
- Linnainen
- Linnainen
- Pähkinärinne
- Hämeenkylä
- Ylästö
- Pähkinärinne
- Linnainen
- Linnainen
- Pähkinärinne
- Vantaanlaakso
- Hämeenkylä
- Vantaa Martinlaakso
- Viherlaakso, Espoo
- Koivukylä
- Myyrmäki
- Martinlaakso
- linnainen

- Helsinki, Mellunmäki
- Hyvinkää
- Vimpeli
- Kerava
- Linnainen
- Leppävaara
- Leppävaara
- Itä-Hakkila
- Malmiinty
- Laaksolahti
- Vantaa hämeenkylä
- Myyrmäki
- Helsinki
- Leppävaara
- Linnainen

- Malmi
- Vantaa
- Helsinki
- Vimpeli
- Helsinki
- Hämevaara
- Matari
- Linnainen
- Tapanila
- Pähkinärinne
- Espoo/Lintuvaara
- Martinlaakso
- Pähkinärinne
- Martinlaakso
- Koivuhaka
- Koivuhaka
- Kartanonkoski
- Linnaisissa kävijä luonnonystävä
- Jupperi Espoo
- Lintuvaara
- Espoo
- Hämevaara
- Linnainen
- luuvanmäki espoo
- Linnainen
- Linnainen
- Jokivarsi
- Hämevaara
- Linnainen
- Linnainen
- Linnainen, Vantaa
- Linnainen
- Tapanila
- Linnainen
- Hämevaara

3. Tähän voit kirjoittaa oman viestisi, miksi lähimetsä pitää säästää:

Osallistujamäärä: 189

- Lähimetsä on tärkeä ihmisten terveyden ja hyvinvoinnin kannalta. Se on tärkeä myös luonnon monimuotoisuuden säilymisen kannalta.
 - Merkittävä seudullinen luonto-alue direktiivilajeineen ja tärkeä lähivirkistysalue asukkaille. Vantaa haluaa kaavoittaa autoiluun perustuvan saarekkeen 2017.
 - Nyt vasta avasin koneen, kun vinkkasit. Pidän myös metsää merkittävänä ilman laadun takia. Edellinen rakentaminen toi alueelle runsaasti pienhiukkasia, sen näki jo ikkunoistakin. Ulkoilualueena metsä on seudullinen jonne tullaan kauempaakin, sen osoittaa jo kulluneisuuskin. Vantaan pitää kartoittaa kaikki mahdolliset asuntorakentamiseen sopivat alueet, Linnainen metsä ei suinkaan ole sopivin.
- Päättäjien tulee ymmärtää jo viimeistään nyt mikä merkitys luonnolla on, eikä vain selitellä juhlapuheissa. Puolueiden tavoiteohjelmis-
sa ollaan varmaan valmiita ja myös sitoutumaan rakastamaan luontoa hamaan tulevaisuuteen. Ehkä niistä löytyisi vinkejä joita voisi noukkia, miten kok ja sd pitävät luonnon puolta.

- Metsä on alkuperäinen, ainutlaatuinen yhtenäinen metsäalue Kehä III eteläpuolella. Alue soveltuu sijaintinsa puolesta huonosti kestävän kehityksen periaatteen asumiseen: kaukana joukkoliikenteestä ja palveluista. Kaikki liikkuminen perustuu käytännössä yksityisautoiluun.
- Lähimetsässä sielu lepää ja stressitaso laskee. Metsä on ehdottomasti säästettävä alueen asukkaiden hyvinvoinnin vuoksi.
- Kaunis ja rauhallinen maalaismaisema, johon on hyvä koirienkin kanssa lähteä lenkille. Metsät on hyvä paikka virkistäytyä ja linnaisten metsät omaa monipuolisia kasveja, polkuja, puroja ja lukuisia eri maisemia. Vapaalan metsät on lähes kaikki tuhottu jo asunnoille ja on sääli että kaikki luonnontilassa olevat lähialueet kaavoitetaan ja rakennetaan täyteen. Tuntuu harmilliselta että ihmisen yhteys luontoon tehdään vain vaikeammaksi.
- Näissä metsissä tulee lenkkeilyä paljon, metsä on sopivan kokoinen (toki voisi olla isompikin) ja se on järkevän matkan päässä kotoa.
Jos läheltä ei jatkossa löydy metsiä joutuu metsien luo siirtyä autolla, eikä sekään ole hyvä vaihtoehto.
- Lähin oikea metsä jossa ulkoilen koirien kanssa ja lenkkeilen usein. Harvassa alkavat olla näillä swudulla. Ihminen tarvitsee tilaa ja rauhaa hengittää.
- Linnaisten ja Hämeenkyllän ympäristön metsä on asukkailleen ja kauempaakin tulevilla todella arvokas. Oman kotini ympäristö on menettänyt melkein kaikki pienemmät metsät, minkä vuoksi usein lähdän lenkkeilemään vanhempien kodin ympäristöön. Metsien arvoa ei kannata aliarvioida!
- Metsät ovat tärkeitä jälkipolville, jotka muutenkin vieraantuvat luonnosta
- Metsä on ihmiselle tärkeä ulkoilun ja virkistytymisen takia.
- Itse olen maalta kotoisin ja kasvanut luonnon läheisyydessä. Nyt minulla on kaksi lasta, joiden haluan oppivan myös arvostamaan luontoa ja näkemään sen kauneuden/ monimuotoisuuden. Käymme usein metsäretkillä tutkimassa kaikkea mitä sieltä löytyy. Maailma on vaan liian karu paikka asua ja elää jos metsät kaadetaan ja kivitaloja tulee tilalle.
- Virkistysalueiden tulee olla kodin lähellä, eikä automatkan päässä. Alueilla asuu paljon lapsiperheitä ja asuinalueiden pienenä (nykyisen kokoisina) pysyminen pitää alueen turvallisempana. Alueilla asuu todella paljon koiranulkoiluttajia, jotka nauttivat metsistä päivittäin, mikä varmasti vaikuttaa positiivisesti hyvinvointiin. Näiden lisäksi tietenkin muut ulkoilijat.
- Erittäin tärkeä ulkoilualue fyysiselle ja henkiselle hyvinvoinnille.
- Olen entinen Linnaislainen ja käyn edelleen viikoittain Linnaisissa virkistytymässä, mihin tarkoitukseen metsä on mitä parhain paikka. Erityisesti haluaisin metsää suojeltavan kuitenkin sen monipuolisen, osin uhanalaisenkin lajiston takia.
- Metsä on monelle, kuten itselleni, ainoa paikka jossa oikeasti voi olla rauhassa arjen keskellä.
Marjastus, sienestys, liikkuminen, koirien ulkoilutus, lasten leikit.
- Metsät ovat tärkeitä. Hyvä ulkoilualue ja rauhottomis paikka.
- Arvokas lähimetsä on säästettävä jälkipolvienkin virkistykseksi. Rakentamiseen paremmin sopivaa maata ja parempien liikenneyhteyksien ja valmiiden palvelujen läheltä löytyy Vantaalta runsaasti. Näin monimuotoista luontoa ei tule uhrata rakentamiseen.
- Kannatan ehdottomasti ehjän metsäalueen säilyttämistä tuleville sukupolville. Älköön Vantaa ahneuksissaan tuhotko alueen keuhkoja ja sielua. Kaikkea vanhaa ei pidä vimmaisesti hävittää. Ei tehdä samaa virhettä kuin Helsinki tuhotessaan keskustan vanhat upeat korvaamattomat rakennukset. Luonto on rakennuksiakin arvokkaampi ja paljonkin vaikeammin korjattavissa kun se kerran on tuhottu. Linnaisten metsällä on mittaamaton arvo nyky muodossa. Muutaman tontin hinta nousee pilviin. Olen asunut Pähkinärinteessä vuodesta 1982 ja nykyisellä rakentamisella tällä alueella ei ole enää mitään syytä eikä arvoa asua. Valitettavasti en ole ainoa joka näin ajattelee. Katse kohti vihreämpiä alueita ja niin ettei metsiä tuhota.
- Arvokas virkistysalue! Lounais-Vantaalle on jo tähän mennessä rakennettu liikaa asuintaloja. Tuo metsä täytyy säästää!
- Muutimme aikoinaan juuri tänne siitä syystä, että luonto on lähellä. Metsät ja pellot ympärillämme ovat antaneet kiireiselle ja stressaavalle työlle paikan paeta ja irtautua arjesta. Mieli lepää, kun pääsee luontoon kulkemaan ja ilman laatu tuntuu olevan täällä paljon parempi. Läheisten metsien monipuolinen ja vaihteleva luonto on ollut suuri ilo mm. ketunpoikasten, peurojen, lintujen (etenkin satojen mustarastaiden), suurten tammien ja soiden ja monen muun ansiosta. Haluaisin, että nämä metsät säilyvät myös tuleville sukupolville, jotta hekin kasvavat tutustuen luontoon heti takapihaltaan ja näin ollen oppivat arvostamaan sitä. Nämä metsät ovat myös kauttakulupaikka eläimille, jolloin monimuotoisuus säilyy.
- Linnaistenmetsä on enää pieni osa lähiluontoa. Nyt sekin ollaan viemässä. Ylirakentaminen laskee asuntojen hintoja.
- Pientalorakentaminen vie liikaa tilaa matsältä, joka on alueen keuhkot
- Tärkeä virkistys alue mm lasten kanssa retkeilyyn, koska helposti lähellä. Vastustan autolla luontoon siirtymis kulttuuria. Luontoon pitää päästä kotiovelta.
- Alue on tärkeä lähivirkistysalue niin Linnaisten, Hämevaaran kuin Hämeenkyllän asukkaille. Tehdyn selvityksen tuloksia

suojeluarvosta tulee kunnioittaa.

- Ulkoilemme paljon Linnaisten metsän poluilla, polkujuoksua koiran kanssa yms. Sienet ja marjat löytyy sieltä myös. Lähimetsä täytyy säästää, luonnon läheisyys on ollut yksi syy miksi tällä alueella asumme. Työpäivän jälkeen pääsee metsään rauhoittumaan, ilman että pitää autolla lähteä reissaamaan.
- Meillä on loistavat ulkoilu, sienestys ja marjastus paikat, joten missään nimessä ei uusia asuntoja -alueelle!
- Ihana lähimetsä pitää säästää niin eläinten kuin ihmisten hyvinvoinnin takia. Kaikkea ei mitata rahassa ja kestävä kehitys on huomiotava.
- Lähimetsä on säilytettävä siksi, että on ihanaa mennä lähimetsään kävelylle kiireisen työpäivän jälkeen tai rauhoittumaan jos ajatukset ja stressi painaa mieltä. Metsässä rentoutuu ja voi olla oma itsensä ja läsnä kotiin palatessa. Myös linnaisten metsän monimuotoisuus on vertaansa vailla. Vantaan kaupungin päättäjät ajatelkaa asukkaiden, luonnon ja eläinten parasta. Säästäkää linnaisten metsä! Kiitos!
- Metsä kicks ass!
- Vantaan täytyy noudattaa omaa strategiaansa, lähiluontoa täytyy vaalia ja asukkaiden mielipidettä on kuultava. Lähiluonnon säilyttäminen on erittäin tärkeää nykyisten ja tulevien sukupolvien hyvinvoinnin kannalta. Nyt on aika lunastaa lupaukset!
- Koska metsää ei ole ikinä tarpeeksi.
- Linnaistenmetsä on tuhansien Vantaalaisten, Espoolaisten kuin myös helsinkiläisten käyttämä virkistysalue.
- Säästetään Linnaistenmetsä. Siellä kiva käydä sienessä, ja ulkoilla. Tarvitaan myös tällaisia alueita. Osa metsää jo kaadettu, kun Pähkinärinteeseen kakkosalueelle rakennettiin. Älkää nyt kaikkea metsää hävittäkö.
- Linnaistenmetsä on kokonsa ja luonnon monimuotoisuuden puolesta ainutlaatuinen ulkoilualue. Liikun siellä usein koiran kanssa, ja se on lisäksi esim. maastopyöräilijöiden paljon käyttämä.

Metsän merkitys ihmisen hyvinvoinnille on moneen kertaan osoitettu, eikä kerran kaadettua metsää saa enää takaisin.

- Metsä on tärkeä paikka, jossa sielu ja ruumis lepää ja pääkaupunkiseudulla tarvitaan tällaisia paikkoja rauhoittumista varten.
Kesällä käyn juuri tässä metsässä myös poimimassa marjoja.
- Metsä on mahtava ulkoilualue jota käytän lähes päivittäin. Olen muuttanut alueelle nimenomaan luonnon takia ja toivon metsien pysyvän metsinä.
- Suurimman osan elämäni Vantaalla asuneena käyn edelleen Linnaisten metsässä usein ja olemme katselleet asuntoa siltä alueelta. Itselleni tärkeintä on päästä luontoon - metdäpoluille. Jos metsät viedään ei alueella ole enää arvoa.
- Linnaisten metsä tulee säästää sillä se on lähialueen ainoa suuri ja monimuotoisuudessaan korvaamaton sekä sen eliöstölle, että lähialueen ihmisille. Millaiseen kuntaan haluaisitte lastenne kasvavan? Minä ainakin haluan, että lapsillani on turvallinen metsä, jossa voi tuntea todella olevansa luonnon keskellä, rauhoittua, virkistyä, harrastaa, marjastaa, sienestää, olla osa luontoa. Se on tulevaisuutta! Se on kestävä kehitys!
- Rikkaampi ulkoilussa...lenkkeily mahdollisuudet...luonto.
- En halua menettää kaunista metsäämme.
Tärkeä lenkkeily -ja virkistyspaikka alueen asukkaille. Alueelta on jo kaadettu aivan liikaa metsää, nyt tuhoamiselle on tultava loppu.
- Länsi-Vantaan alueelle on rakennettu paljon asutusta lähivuosina ja luonnon varaisten metsiä määrää valitettavasti surutta pienennetty. Rakennetut puisto ja viheralueet eivät korvaa arvokasta metsää.
- Lähimetsä pitää säästää metsän eläimille, joita alueella on ilmeisen runsaasti, sekä ihmisille ja heidän lemmikeilleen virkistysalueeksi.
- Upea metsä aivan kodin lähetyvillä. Lapsille niitä harvoja kunnan metsiä..
- Ensin viedään koulu ja sitten metsä. Länsi-Vantaan ja sen lähimetsien kaltoinkohtelun tulee loppua.
- Henkireikä kaikille.
- Ihan ilmastonmuutoksen hidastamiseksi metsää ei pidä ottaa rakennuskäyttöön enää ollenkaan.
- Entisenä Linnaisten asukkaana pidän erittäin tärkeänä Linnaisten lähimetsän säilyttämisen raikkaana hengitysaukkona Länsi-Vantaalla. Pähkinärinteeseen länsipuolelta jo kaadettiin lähimetsä ja se varmasti tuntuu hengitysilmassa.
- Tärkeä ulkoilualue, johon tulen rentoutumaan
- Kyseinen metsä on minulle tärkeä virkistyskohde. Käyn siellä kävelemässä ja nauttimassa luonnonäänistä kiireisen ja meluisan arjen keskellä. Käyn myös mustikassa kyseisessä metsässä.
- Metsien arvoa lähiasukkaille ei voi mitata rahassa. Säästäkää metsät eläimille ja alueen asukkaille rauhoittumisen ja virkistytymisen paikkana. 15 min metsässä alentaa verenpainetta ja vähentää stressiä.
- Koirien kanssa ihana metsä lenkkeillä. Kauniita puita, marjastoa ja puro keskellä.
Ehdoton henkireikä!

- MIKSI kaikki kaunis luonto pitää tunota rakentamalla tayteen? Lisaa vaan yksityisautoilua ja saastetta kaikessa muodossa. Ja turvattu muutta vielä niin rauhallisessa paikassa.
- Ihmettelyn nykyistä vimmaa rakentaa luontoon ja viherviihtyisyyteen liittyville alueilla. Tilaa niin Vantaalla kuin muuallakin on pilvin pimein rakentaa jo valmiille infrafraktuuralueille. Esimerkiksi radanvarsialueille, pääradan varteen, länsiradan sekä uuden kehäradan alueille.

Jos Linnaisten alueelle rakennetaan tämän suunnitelman mukaisesti, menetetään ikuisiksi ajoiksi tärkeät ja kaikille asukkaille merkittävät luontoalueet.

Wikipedia kertoo Linnaisten luontoalueista mm. näin:

"Luonto on hyvin monipuolista ja maasto vaihtelee tammilehdoista kallioisiin, kuiviin kankaisiin ja tiheisiin, vanhoihin kuusimetsiin. Alueen eteläreunalla väitetään olevan myös Suomen syvin rahkakerros. Luonnon puolesta arvokkaita alueita Linnaisissa ovat muun muassa Pitkäjärven kosteikkoalue pohjoisosassa, Tuomelan tammimetsä ja Furumossenin suoalue itäosassa ja Gubbmossenin suoalue eteläosassa Vantaan ja Espoon rajalla.[6] Linnaisten metsistä löytyy yhä Aurora Karamzinin aikaisia villiintyneitä istutuksia".

- Metsässä pääsee hyvin ulkoiluttamaan koraa, sekä muutenkin ulkoilemaan.
- Taajamametsä alueet pienee kaiken aikaa...metsiä tarvitaan!!

Luontoarvoja ja asukkaiden virkistyskäyttöä ei pidä mitätöidä. Kaikkea ei tarvitse rakentaa umpeen!

- Viime vuosina näiltä lähiseuduilta on kaadettu aivan liikaa metsää ja rakennettu tilalle asuintaloja. Ennen niin vihreä Pähkinärinnekin on nykyään todella ruma betoniviidakko lukuunottamatta Lammaslampea. Älkää nyt ihmeessä tuhotko Linnaisten alueenkin metsää! Jossain vaiheessa pitää ottaa järki käteen ja miettiä mikä todella on arvokasta. Uusiorakentamista on aivan liikaa tällä alueella. Arvokasta metsää tulee suojella, ei tuhota!
- Ehdottomasti säästettävä!
- Pitää säästää ehdottomasti ! Ulkoilu maastona, lenkkeilijät käyttää , suunnistajat harjoittelee, lintu ihmiset bongaailee, kauriita ja peuroja, siis oikea henkireikä ja viherkeidas !!!
- Metsä merkitsee minulle kaikkea. Käyn siellä lähes päivittäin.
- Olen kauan liikkunut näissä lähimetsissä ,koiran kanssa ,sekä marjastanut,luonto on kuin toinen koti.toivon todella,että päättäjät jättäisivät metsät rauhaan,.
- Lähimetsä on tärkeä paikka, johon pääsee helposti rauhoittumaan. Linnaisten metsässä on hyvät sien- ja mustikkamaastot. Siellä on kiva lenkkeillä ja ulkoilla lasten kanssa.
- 25 vuotta lähialueella (Hämeenkylä, Rajatorppa, Pähkinärinne) asuneena, arvostan alueen luontoa metsineen ja peltoineen. Metsät ovat alueen henkireikä ja antavat mahdollisuuden nauttia luonnosta. Jättäkää meille edelleenkin se mahdollisuus tänä tehorakentamisen aikana.
- Merkittävä virkistys- ja ulkoilualue, aktiivikäytössä kesät, talvet. Käyttäjien tekemät polut parhaimmillaan 2m leveitä: verrattuna moniin ulkoilualueisiin, joissa metsäpolut n. 30 cm leveitä kinttupolkuja. Kertoo käyttäjämäärän paljoudesta: kävelijöitä, maastopyöräilijöitä, marjastajia, sienestäjiä, koirien ulkoiluttajia, juoksijoita, suunnistajia ym.ym. Maastopyöräilijät usin ja kasvava käyttäjäryhmä. Tästä huolimatta voi kuljeskella omassa rauhassa.

Monimuotoinen ja eläväinen ekosysteemi, erilaista kasvillisuutta ja metsää pienellä alueella: vehreää lehtometsää, hämyistä kuusikkoa, kaunista koivikkoa, kangasmetsää ja kallioita, suota, puroja jne. jne. Harvinaisia lintuja, mm. kultarinta, palokärki. Lenkillä voi nähdä yllättävän paljon eri eläimiä; bongattu kauriita, peuroja, jäniksiä, kettuja, villisikoja, lumikko, hirviä.... huhut kertovat mäyristä.

Turvallinen, koska selkeä alue, joka rajoittuu isoihin teihin, joten aina löytää ulos. Silti riittävän iso, jotta kävelylenkillä pääsee "metsän sisään" jossa melusaate ei häiritse ja voi oikeasti rauhoittua ja rentoutua.

- Ulkoilen paljon alueella sekä yhtenäisiä isompia metsäalueita on pääkaupunkiseudulla enää vähän.
- Metsä on meidän happemme. Jos niitä ei ole meillä ei ole puhdasta ilmaa. Ja tämä metsä on virkistys ja luonnon oma terapian paikka. Lapsemme ja me tarvitsemme metsiämme ja tämä on upea paikka. Vastustan jyrkästi sen tuhoamista.
- Tärkeä ulkoilualue myös Espoon asukkaille. Tämä on se viimeinen lähiseudun metsistä, jonka olen kuvitellut säilyvän Kehä II:n jatkon jälkeenkin. Sitten kun loputkin metsät rakennetaan, joudun muuttamaan pois.
- Luonto ja lähimetsät ovat tärkeitä sekä ihmisille että villieläimille. Luonnossa liikkumista on vaikeutettu jo nyt aivan liikaa, kun näitä lähimetsiä kaadetaan koko ajan lisää ja ihmiset joutuvat kulkemaan autolla että pääsevät metsään rentoutumaan. Siksi Linnaisten metsä tulisi säästää, että alueella jo asuvat ihmiset voisivat jatkossakin päästä luontoon ajamatta autolla.
- Tämän päivän tehorakentaminen vie viimeisenkin mahdollisuuden nykyajan lapsilta lähialueetkeilyyn sekä mahdollisuuteen tutustua kaupunkimetsien elämään ja eläinkantaan.
- Rakentaminen vaikuttaa vääjäämättä myös suojeltuun Ukonsuon alueeseen. Lisäksi alue on hyvin suosittu ulkoilualue.

Metsien nakertaminen kaavoituksen avulla vähän kerrallaan tulisi lopettaa. Useammalla asuinalueella on talojen välissä järjettömän paljon hukkatilaa. Espoo saisi ottaa oppia Helsingistä (länsisatama) kuinka rakennetaan kaupunkia.

- Virkistysalueiden hyötyjä ei voi rahassa mitata. Metsä on kaupunkilaisellekin tärkeä paikka kiireisen elämän vastapainona.
- Muutin juuri pois pähkinärinteestä ja ihailin siellä monesti linnaisten metsää. Se pitää ehdottomasti säästää.
- Metsä on tärkeä hyvinvoinnille ja koiran kanssa on mukava kulkea metsäpolkuja pitkin. Alueella on paljon kauriita, joiden elintila on nyt jo jäänyt surullisen pieneksi.
Luontoa tulee säilyttää lähietäisyydellä, metsät tällä alueella ovat upeat!
- Alueen yhä tiivistyvän asuntorakentamisen keskellä Linnaistenmetsä on ainutlaatuinen virkistys-, liikunta- ja luontoelämysalue, joka yllättää monimuotoisuudellaan.
- Keimolanmäki kaadetaan paljaaksi. Suren sitä että vain yhden kesän ehdin nauttia metsälenkeille pääsystä heti kodin liepeiltä. Ihmiset ovat muuttuneet ärtyneemmiksi ja eristyneisyys ahdistaa. On vain yksi väylä jota kulkea edestakaisin. En toivo samaa muille.
- Alue on tärkeä yhdyskäytävä keski-espoon metsien ja laajempien metsäkokonaisuuksien välillä. Estääksemme metsien pirstaloitumista, olisi linnaistenmetsä säilytettävä.
- Metsähän on meidän maapallomme keuhkot! Kohta kukaan kaupunkilaisten lapsista ei ole ikinä nähnyt edes jänistä saati peuraa, pelottavaa!
- Tarvitaan luonnontilassa olevaa ulkoilualueita, jotka ovat toimi jos niitä pienennetään!
- Ulkoilulla luonnossa on niin valtavia psyykkisiä ja fyysisiä terveysvaikutuksia, että sen tulisi olla helposti tavoitettavaa mahdollisimman monille.
- Lounnon monimuotoisuus niin kasvien kuin eläinten osalta ja tietty että ihmisten hyvinvointi kasvaa metsiä tarpoessa , se on kaikkien etu pitkässä juoksussa että on muutakin kuin lähiryteikkö jonka läpi ei pääse ilman vesuria .
- Päivittäin käyn metsässä lenkkeilemässä ja myös lasten kanssa. Kaupunkilaislapsillekin pitää olla luontoa, metsää eikä vain ajomatkan päässä.
- Todella tärkeä virkistys - ja ulkoilualue . Läpikulkuliikenne veisi rauhallisuuden koko asuinalueelta.
- Alue on todella kaunis ja siellä liikkuu paljon eläimiä. Haluaisin säästää metsän, koska käytän sitä paljon ulkoiluun, ja pidän sen luonnosta. Mielestäni Vantaan pitäisi keskittyä radanvarsialueiden kehittämiseen, jossa on paljon potentiaalia ja se edistää kestävä kehitystä. Radan varrelta on myös nopeat yhteydet ympäri maan. Espoo onko hakannut arvokkaat maansa tonteiksi ja tämä metsä on ainoa lähimain, jossa eläimet vielä viihtyvät. Siksi toivoisin metsän säästämistä.
- Asukkaiden virkistysalue menetetään.
- Ulkoilu- ja luontoliikunta-alue joita ei ole jäljellä liikaa. Säästetään tämä!
- Metsäkaistaleet ovat elintärkeitä monenlaisten eläinten kuten erilaisten lintujen ja hyönteisten selviytymiselle runsaasti hakatulla kaupunkialueella.

Myös ihmisten virkistyskäytön takia metsät tulisi säästää. Metsässä kävelyn on todettu vähentävän stressiä. Olisi mieleetöntä kuvitella elämää alueella josta ei suhteellisen helposti pääse kävellen kotiovelta metsään lenkille. Lähimetsät ovat kaupungeille valttikortti asukkaiden houkuttelussa. Luulisi sen ainakin kiinnostavan.

T. Mahdollinen tuleva Vantaalainen

- Päivittäinen paikka virkistyä. Ehdottomasti säästettävä.
- Vantaalla riittää rakennettavaa joutomaata monella muullakin alueella, esim. Porintien varrella.
- Työpäivän jälkeen mikään ei ole rentouttavampaa, kuin lähteä ulkoilemaan luonnon keskelle. Mikäli kyseisiä viheralueita jatkuvasti pienennetään, en enää näe edes järkeä asua kyseisellä alueella.
- Loistava lähiihhto-, kävely- ja retkeilyalue myös espoolaisille. Lintuvaaran alueen lähimetsät ovat jo rakennettu☹
- Etelä-pohjoissuuntainen yhtenäinen metsäalue tulisi säilyttää niin luonto- kuin virkistysarvojensakin puolesta
- lähimetsä jossa voi esim sienestää. Kaikkea metsää ei tarvitse tuhota!
- Lintuvaaralaisena liikun viikottain lähimetsissä ja jo nyt rakentaminen on merkittävästi pienentänyt niitä. Lähimetsät ovat kuitenkin todella tärkeitä asukkaille ja niitä tarvitsevat sekä lapset ja aikuiset virkistäytymisen, liikunnan ja mielenterveyden kannalta.
- Täydennysrakentaminen ei voi ulottua arvometsiin (uhkana rikkaalle lajistolle), sekä ihmisille arvokkaille lähivirkistysalueille.
- Katson että Linnaisten metsäalue on tärkeä liikunta ja virkistysalue niin asukkaille kuin luonnon eläimillekin.
- Lenkkeily, sienestys, virkistys, asutuksen keuhkot.
- Koko alue jättää virkistys alueeksi
- Luonto kunniaan.
- Paras lähimetsämme
- Tämä metsäalue on virkistys, sienestys ja mustikka maasto ainoa lähialueella. Viime syksyn marjat on sieltä kerätty ja

en ollut ainoa kerääjä.

- Vihreää metsää on arvostettava, aivan kuten myös alueen asukkaita ja eläimiä. Kaikkialle ei todellakaan ole sopivaa rakentaa. Iso ei hankkeelle!
- Metsän kautta hengitetään !
- Ulkoilemme metsäalueella paitsi koiran, myös kahden pienen lapsemme kanssa. Kosketus luontoon ja metsäretkeily lähellä kotia ovat olleet asuinalueen paras puoli.
- Täytyy jättää tilaa ihmisille elää ja hengittää, samoin myös eläimille. Miten ihmeessä edes viemäroinnit voidaan toteuttaa, kun taloja vierivieressä jokapuolella pääkaupunkiseutua. Mielummin liikenneyhteydet paremmiksi ja laajennetaan työaluetta, eli mahdollistetaan työn ja palveluiden avulla uudet asuinalueet.
- Metsä pitää säästää, koska se on tärkeä ulkoilu- ja virkistysalue lähiseudulla asuville ja sen monimuotoinen luonto tarjoaa mahtavat liikuntamahdollisuudet.
- Ainutlaatuinen metsäalue, joka palvelee niin vantaalaisia kuin espoolaisia virkistyskäytössä. Alueen luontoarvoja tulee kunnioittaa.
- Älkää viekö viimeisiä metsälennkipolkuja pääkaupunkiseudulta!
- Me lähialueen asukkaat tarvitsemme jäljellä olevat viherialueet!
- Hieno lähimetsä ja yhtenäinen viherväylä Espoosta Vantaan läpi pohjoiseen Espooseen jota nakerrettu vuosien saatossa Linnaisten puolelta ja Hämeenkylläntien itäpuolelta. Säästää tämä yhtenäinen metsäalue tuleville sukupolville lähimetsäksi virkistäytymiseen luonnossa

Aluetta käyttää muutkin kuin me Linnaislaiset

Jupperilaiset Pähkinärinteeläiset Hämevaaralaiset Lintuvaaralaiset +muut lähialueiden asukkaat

- Ihmisten virkistysalueeksi lenkkimaastoksi ym ym
- Lähimetsä on perheemme virkistymispaikka. Siellä sienestetään, marjastetaan sekä ulkoillaan lasten ja koirien kanssa. Metsällä on valtavan tärkeä rooli alueen asukkaiden virkistäytymispaikkana. Lisäksi sen eläinlajisto, mm. Peurat, supikoirat ja ketut joutuisivat yhä ahtaammalle tiivistyvän asutuksen myötä.
- Linnaistenmetsä on tärkeä osa virkistysaluetta paitsi vantaalaisille, myös Lintuvaaran, Leppävaaran ja Karakallion asukkaille.
- Entisenä lintuvaaralaisena olen huolissani metsäalan pirstoutumisesta ja pienenemisestä. Myös meluhaitat lisääntyvät metsän pienetessä.
- Erittäin hieno ja mahtava ulkoilumaasto lenkkeilijöille, retkeilijöille, koiranulkoiluttajille, luontoretkeilijöille. Ainoa laatuaan ympäröivälle asujaimistolle. Luonnon monimuotoisuutta pitäisi vaalia siellä, missä ihmiset elävät, asuvat. Luento on luonnollinen osa ihmisen hyvinvointia. Sitä ei pitäisi joutua hakemaan autolla kilometrien päästä!
- Viihtyvyyden, monimuotoisuuden, eläimistön rikkauden vuoksi. Tarvitsen metsää ympärilläni nautiakseni sen tuomasta rauhantunteesta ja tuoksusta!
- Lähimetsä on minulle erittäin tärkeä rauhoittumis- ja lenkkeilypaikka. Se on myös ainut isompi metsäalue, johon on kävelymatka kotoani.
- Viime vuosina Vantaa on tuhonnut Pähkinärinteestä jo nyt paljon metsää ja vaikuttanut negatiivisesti alueen viihtyvyyteen. Linnaistenmetsä on aktiivisessa virkistyskäytössä lähialueen ihmisille (sienestys, maastopyöräily, lenkkeily).

Vantaan pitäisi ensin parantaa alueen liikennejärjestelyt (Rajatorpantien ruuhkat) sekä päiväkotit ja kouluongelmat. Tälläkin hetkellä koululaiset eivät pääse lähimpään kouluun vaan sijoitetaan milloin minnekkin. Väestöennustusten mukaan jo pelkästään Hämeenkyllän alueelle olisi tulossa n. 500 hlö lisää kolmen vuoden sisällä. Alueen nykyiset ongelmat eivät katoa sillä että alueelle rakennetaan vielä lisää asuntoja.

- Metsä on tärkeä meille alueen asukkaille, niin Linnaisten, kun täällä Espoonkin puolella. Metsässä asuu myös paljon eläimiä, joille pitää suoda pala luontoa kaupungissakin. Taloja ja tontteja on jo aivan riittävästi, säästetään edes pala luontoa myös lapsillemme ja lastenlapsille.
- Linnaistenmetsä kannattaa, ja pitää, säilyttää kokonaisuutena kasvien, puiden, eläinten ja ihmisten takia
- Lähimetsä on ollut koko ikäni paikka jossa on käyty retkillä, laskemassa mäkeä, hiihdetty, lenkkeilty ja maastopyöräilty. Tämä oli yksi kriteereistäni alueelle jäämisestä asumaan myös aikuisiällä. Toivon että lapseni saavat kokea saman, eikä metsää rakennettaisi rahan kiilto silmissä täyteen asuntoja tms. Tiedän lapsuuden ystäväistäni 4 henkilöä jotka on myös jäänyt "kotikonnuilleen" asumaan arvostaen tätä metsää todella paljon.

- Ulkoilen usein metsässä. Ainoa kunnon metsä kävelyetäisyydellä kotoani. En halua alkaa kulkea metsään autolla.
- Paras paikka liikkua metsässä
- Metsä on alueen keuhkot ja toimii hyvinvoinnin kehtona alueella asuville asiakkaille oma perheeni mukaan lukien.
- Metsä on ainutlaatuinen!

- Uuden asuntoalueen kaavoitus metsään, alueelle jossa ei ole infraa eikä palveluja, tuntuu järjenvastaiselta. Vuosi 2017 oli Vantaalla kaiken lisäksi lähimetsävuosi, mikä sotii myöskin kaavoitusta vastaan. Miksi ihmeessä Vantaa ei rakenna lähelle valmiita palveluja, junaradan varteen, mistä ihmiset pääsevät liikkeelle myös julkisilla? Tällä hetkellä Linnaisiin pääsee yhdellä bussilla, joka sekään ei kulje viikonloppuisin. Vantaa suorastaan kannustaa yksityisautoiluun rakentamalla tällaiselle alueelle. Jokainen uusi talo tuo mukanaan ainakin yhden, todennäköisesti kaksi autoa, joilla kaasutellaan töihin, viemään lapsia kouluun ja harrastuksiin sekä kauppoihin, joita niitäkään ei ole kuin 2,5km päässä. Kokonaisuudessaan kaavaratkaisu on ympäristön kannalta huono, suoraan sanottuna häpeällinen.
- Säästää metsä, ainut henkireikä!
- Täytyy kaupunkilaisille olla helppo pääsy myös metsään. Metsäneläimistä puhumattakaan.
- Meidän lenkkeily- ja sienimetsä pitää säästää
- Säästetään lähimetsä lapsille
- Vantaan ja Espoon raja-alueella sijaitseva metsä tarjoaa monille mahdollisuuden päästä luontoon kotiovelta. Metsässä kulkevat marjastajat, sienestäjät, koiran ulkoiluttajat, maastopyöräilijät jne. rinta rinnan. Lähimetsän hyvinvointia edistävä vaikutus on korvaamaton meille kaikille. Saammehan jatkossakin odottaa palokärjen koputusta siinä tiettyssä polun mutkassa ja hakea mustikat piirakkaan omasta metsästä jalkaisin.
- On tärkeää säästää suuria yhtenäisiä viheralueita virkistyskäyttöön. Perheeni käy marjastamassa ja ulkoilemassa Linnaisten metsässä.
- Epäilin aikoinaan että tässä taustalla saattaa olla jotain muutakin kuin nämä metsät.
 1. Kuka omistaa metsät?
 2. Tuomelan koulun lakkautus, kuka lahjoitti maat?
 3. Miksi suku ei ottanut takaisin Tuomelan koulun maita?
 4. Luvattiinko vastalahjana kaavoittaa maita?
 Voin olla väärässä tässä.
- Kaupunkirakennetta ei saa tiivistää liikaa, vaan isompia metsäalueita täytyy säästää virkistyskäyttöä varten. Myös luonnon monimuotoisuuden säilymien on tärkeää myös kaupunkialueella.
- Asutusalueen läheisyydessä pitää olla myös metsää, koska se sitoo ilmansaasteita ja parantaa siten hengitysilmaa. Metsän virkistyskäyttöä on myös tutkittu ja todettu metsä siihen tarpeelliseksi.
- Linnaistenmetsän arvo on selitetty hyvin tämän vetoomuksen laatijoiden toimesta. Alue ei ole nykyiselläänkään kovin suuri ja sitä pitäisi ehdottomasti vaalia sen monimuotoisuuden ja virkistyskäyttöarvojen vuoksi.
- Asukkaiden hyvinvoinnin takaamiseksi!
- Tärkeä virkistysalue. Kehäradan varrelle kannattaa mieluummin rakentaa!
- Asutuksen lähellä olevat metsät ovat luonnon antama rikkaus Suomelle, josta monet saavat nauttia ja sitä ei saa tuhota. Rakennusmaata löytyy kyllä muualtakin esim. purkakaatotaloja ja rakentakaa tilalle uusia terveitä taloja.
- Kun metsään haluan mennä, niin kävelymatkan päässä on juuri Linnaisten alue, sieltä löytyy marjat, sienet ja parhaat ulkoilumetsät. Luosisin, että Pähkinärinteen ympäristöstä löytyy valmiimpia asumisalueita Vantaan kaupungill.
- Luonnonläheisiä lenkki/ulkoilumaastoja muutenkin liian vähän.
- Metsä on ainutlaatuinen, sitä ei saa takaisin. Se puhdistaa ilmaa ja mieltä. Koko Jupperi-Laaksolahti-Linnainen menettää merkityksensä luonnonläheisenä paikkana jos tuo metsä tuhoetaan. Ei ole varaa pk-seudulla menettää tätä.
- Viimeiset metsät, jotain järkeä päähän.
- Keskuspuiston kupeessa asuessa metsä kuuluu liki jokapäiväiseen elämäämme. Perheessä on kaksi vilkasta poikaa, joille metsä on paras paikka oppia luonnon ja elämän kunnioittamista.
- Metsä on tärkeä ulkoilualue kaikille lähiseudun asukkaille, jossa pääsee helposti ja nopeasti kosketuksiin luonnon ja eläinten kanssa. Metsässä voi liikkua jalkaisin, pyörällä ja hiihtäen. Siellä voi marjastaa ja sienestää. Tärkeä henkireikä kaikille !
- Metsä on kaupungin keuhkot!
Paras hyötyliikuntapaikka, johon lähiseudun ihmiset pääsevät liikkumaan ilman autoja ja julkisia.
- Upea luonto, jossa on mahtavat lenkkeilymaastot, ei saa tulla tuhotuksi.
- Vantaalla on paljon maata kaavoitettavaksi ja Linnaisten infra ei riitä lisärakentamiselle. Säästetään hyvä virkistysalue koko länsivantaan hyväksi.
- Toivoisin, että myös seuraava sukupolvi saisi nauttia tästä metsästä, josta olen kahden lapseni perheiden ja lasten kanssa saanut nauttia.
- Retkimetsä, sienimetsä, mustikkametsä, rauhoittava lähimetsä kaikkien Länsi-Vantaan asukkaiden iloksi pitää

säilyttää.

- Se on hyvä virkistys ja liikunta alue.Yksityis autoilu lisääntyy alueella.Hyvä metsäalue pienenee
- Linnaisten lähimetsä on minulle erityisen tärkeä virkistysmielessä. Käyn joka syksy sienessä ja marjassa tässä pienessä, mutta hiljaisessa ja valloittavassa metsässä. Kävelen myös päivittäin koiran kanssa linnaisten metässä ja rauhotun arjen kiireessä. Tämä metsä on myös tärkeä metsäkauriiden asuinpaikka. Olen harrastanut myös geokätköilyä linnaisten metsässä. Älkää tuhotko rakasta lähimetsääni.
- Erittäin hyvä mustikkametsä.
- Luontoa ja virkistystä lähimetsissä tarvitaan!
- Linnaisten ja Hämeenkyllän alati hupenevat metsäalueet ovat myöskin Espoolaisille tärkeitä virkistysalueita. Tämäkin kaavaluonnos osaltaan viestii piittaamattomasta asenteesta viimeisiä lähimetsiä kohtaan. Linnaistenkaan valtti ei ole täyteenrakentaminen, vaan alueen luonnonläheisyys.
- Huonoa, vanhakantaista, saastuttavaa kaupunkisuunnittelua metsän tuhoaminen ja yksityisautoilun kasvattaminen.

Tehokasta, taloudellista kuntalaisten veroeuroja ja luontoa säästävää kestävä kehitystä raideliikennettä ja kevyen liikenteen väyliä hyödyntäen edistetään ja suositaan muualla maailmalla.

<https://ecf.com/news-and-events/news/f1-%E2%80%93-cycling-highway-along-railroad-line>

#Suomi100 - millaisen perinnön jätämme...

https://blogs.worldbank.org/sustainablecities/these-winning-photos-capture-future-sustainable-cities?CID=SURR_WBGCitiesEN_D_EXT

www.twitter.com/CowLanes_mob

Huonoa, surkeaa veroeurojen kaatamista vanhakantaiseen saastuttavaan epätehokkaaseen huonoon suunnitteluun, täysin eri suuntainen kuin maailmalla sijoittajien ja veronmaksajien vaatima kestävä kehitys, kestävä sijoittaminen ja kaupunkisuunnittelu joka luo positiivista mielikuvaa ja houkuttelevuutta toisin kuin metsän tuhoaminen.

www.twitter.com/Kestavasuoimi

www.twitter.com/TechindSustain

www.twitter.com/ilmastoinfo

www.twitter.com/GuardianSustBiz

#kestäväsijoittaminen

#Sustainable investing

<https://twitter.com/algore/status/882692112525004801>

<https://www.economist.com/news/finance-and-economics/21731640-millennials-are-coming-money-and-want-invest-it-responsibly-sustainable>

Socially responsible investment

<https://news.impactalpha.com/eleven-online-platforms-that-let-you-yes-you-make-socially-responsible-investments-right-now-d150e781fe46>

https://twitter.com/bernardmathieu_/status/935879614299287552

www.twitter.com/ActNow4Justice

Vieläkö joku haluaa lisää liikenteen päästöjä?

<https://twitter.com/RushcliffeGeog/status/936696450871947264>

<https://twitter.com/onbeon/status/936597068675559424>

www.twitter.com/CECHR_UoD

<https://twitter.com/derekpokora/status/928379202679726080>

World Town Planning Day, celebrating the role of the Planning profession. Here's to the planners & city builders out there who strive to make our communities liveable, sustainable, inclusive & accessible.

<https://twitter.com/InternatRTPI/status/928324063835062272>

<http://rtpi.org.uk/the-rtpi-near-you/rtpi-international/world-town-planning-day/>

World Town Planning Day is an occasion to remind all planners about our role in delivering a better, more sustainable world. See the latest report from @UNHABITAT on Sustainable Urbanisation in the Paris Agreement: <https://t.co/F5gxeEfrYi> #WTPD2017

www.twitter.com/Ethos_Urban

www.twitter.com/RTPIPlanners

<https://twitter.com/CCSteV/status/849691314123931648>

Celebrating World Town Planning Day, a day that recognises the importance of planning in delivering sustainable communities.

- Tärkeä henkireikä ja ulkoilupaikka.
- Lähimetsä pitäisi säästää, jotta olisi enemmän tilaa nauttia metsästä, kuten kävellä ja retkeillä metsässä metsäpolkuja ja muutenkin metsää pitkin. Lähimetsä on oivallinen paikka lasten leikeille, majojen tekemiselle ja retkille metsään, jossa voi syödä omia eväitä tai metsän eväitä, kuten mustikoita ja puolukoita sekä syksymmällä keräillä sieniä. Mitä suurempi alue lähimetsää on, sen enemmän ihminen voi nauttia omasta lähimetsästään ja tutkia myös tuntemattomia reittejä. Sen olen huomannut, että lähimetsän metsäpolku on leveä, joten monet ihmiset kulkevat metsän polkuja pitkin joko muuten vaan tai retkeillen tai sitten työhön tai opiskeluihin mennessään tai ihan muuten vaan. Lähimetsässä saa kuunnella metsän ja eläinten ääniä, kun sinne syvemmälle menee, mutta tien lähetyillä ja jonkin matkaa tästä, ei oikeastaan kuule kuin autojen ääniä. Lähimetsä on paikka, jossa voi rentoutua ja rauhoittua kaiken kiireen ja metelin keskellä. Lähimetsää tulisi olla riittävästi ja tilaa meille kaikille oleskella sekä harrastaa.
- Vanhana asukkaana käyn kyseisessä metsässä edelleen lenkillä, siellä liikkua mieli lepää eikä vastaavaa paikkaa ole löytynyt mistään lähialueilta.
- Täällä on kaadettu ihan riittämiin metsiä. Säästää luontoa ja ihmisten ulkoilupaikkoja. Johan täältä kohta happi loppuu, kun ei ole muuta kuin rakennuksia. Nyt selvitetään, kuka päättäjistä on tämän puolesta ja ketkä vastaan!
- Pitää olla kunnan metsäalueita eikä kaikkea muokata virkistykseen. Se metsä virkistää itsessään ja luo rauhaa sekä ulkoilua, sienestystä, marjastusta...lapsille luonto lähellä. T. metsiköitä kaipaava lapin erämaiden samooja.
- Arvoisat Vantaan kaupungin päättäjät! Lähimetsä on tärkeä alue asukkailleen, joilla ei ole halua saastuttaa luontoa ajamalla matkojen päähän kansallispuistoihin. On myös henkilöitä, jotka eivät omista autoa ja haluavat kulkea metsässä kuulemassa käen kukuntaa tai tuulen huminaa, niin siihenhän antaa parhaan mahdollisuuden lähimetsä, joka on suuri alueeltaan, jossa ei liikenteen melu peitä alleen metsän ääniä. Lähimetsän suojelulla vähennetään myös ilmastomuutoksen vaikutuksia.
- Pääkalloluola sijaitsee lähimetsässä
- Oma pesä on metsässä
- Linnaisten metsä Vantaalla on hieno alue, kokoisekseen tosi hieno koko PK seudun huomioonottaen, eikä sitä tuli kaventaa muutaman talon takia. Siitä kärsisivät sekä monipuolinen luonto eläimien että asukkaat. Muutkin kuin Linnaisten asukkaat. Metsä on läheisten kaupunginosien asukkaiden - sekä Vantaalla ja Espoossa - tärkeä virkistysalue. Vantaan päättäjillä on nyt näytön paikka. Toteutetaanko 2000 luvun alun vanhentunein opein ja käsityksin laadittu yleiskaava runnomalla se asemakaavaksi. Vantaa kaikista kauniista puheista ja tavoitteista huolimatta kaavoittaa kestävä kehityksen oppien vastaisesti ja ilmastomuutosta edistäen lisää autoilua ja vielä metsään. Vuonna 2017..
- Lähimetsät ovat tärkeitä ihmisten virkistykseen ja viihtyvyyden kannalta. Lisäksi ne ovat tärkeitä eliölajien elinympäristöjä, joita ei saa tuhota. Ihmisen rakentamisen halu ja halu kaavoittaa ei saa polkea luonto-arvoja. Luonto on sitä arvokkaampaa, missä sitä on vähiten, elikkä kaupungeissa. Kaupunki-ihmisille on turvattu mahdollisuus saada kosketusta luontoon lähialueillaan. Tämän pitäisi olla jokaisen oikeus, ja lapsilla pitää olla paikkoja, missä voi saada

kosketuksen lahiluontoon, josta voi saada virikkeitä ja evaita kasville ja kehitykselle. Sen vuoksi on tärkeää säästää lähimetsät.

- Linnaisissa on upeaa meysämaastoa ja siitä pitää kiinni.
 - Kaavoitettava alue kattaa merkittävän osan lähivirkistysalueesta, jossa länsi-vantaalaiset ja Espoon lähialueet (mm. Jupperi, Laaksolahti, Karakallio) ulkoilevat, marjastavat, sienestävät ja urheilevat mm. suunnistaen ja ulkoillen. Jäljelle jäävät metsä-alueet ovat soisia ja vaikeakulkuisia, joiden hyödyntäminen virkistyskäyttöön on vähäisempi.
 - Tiedän, että lähimetsä on monelle Linnaisissa asuvalle todella tärkeä. Lähimetsän kaventamisesta on enemmän haittaa kuin hyötyä.
 - Vanhoja asuinalueita pitää säästää ja niiden lähimetsät asukkaiden virkistyskäyttöön. Kävelen metsään!
 - Rakentakaa korkeempia taloja niin metsät säästyy
 - Lähialueella on metsää ja se tekee siitä kodin. Juuri on pähkinärinteeseen monet kerrostalot rakennettu ja metsää kaadettu siinä samalla. Rakentakaa muualle, älkääkään tuhotko toisten metsiä ja liikuntamahdollisuuksia. Linnaisissa käyn joskus ulkoiluttamassa koiraa ja lenkillä koska se on hyvää seutua ja rauhallista.
 - Toivottavasti pienet lähimetsät jätetään kaikille virkistyskäyttöön. Ne ovat tärkeitä aivan luonnonmukaisina.
 - Metsää pitää säästää eläimille
Asutusta sinne, missä ihminen on jo pilannut luonnon.
 - Rakentamatonta maata löytyy muualtakin. Varsinkin kun rakennettavan alueen ei tarvitse olla palveluiden lähellä.
 - Yrittäkää jättää kaupunkilaisille edes jotain, toivoo maalainen metsän keskeltä, Lappajärven rannalta!
 - Metsät ovat tärkeitä ympäristölle ja ihmisille. Ne luovat viihtyvyyttä ja elinvoimaa ihmisille ja eläimille. Säästäkää metsät olkaa niin hyvät!
 - Linnaistenmetsää ei saa tuhota, se täytyy säilyttää lähialueen asukkaaiden virkistys ja ulkoilukäyttöön. Luonnolla on positiivinen vaikutus ihmiseen terveyteen niin fyysisessä kuin psyykkisessä mielessä. Ja mikään ei korvaa lähimetsän merkitystä, ei keinotekoiset puistot tai "polut".
Säästäkää päättäjät Linnaistenmetsä lähiasukkaiden hyvinvointia lisäävään käyttöön nyt ja tulevaisuudessa.
 - Linnaistenmetsä on yksi harvoja polkujuoksukohteita "eteläisellä" Länsi-Vantaalla. Polkujuoksen mieluummin säällisen alkuverkkasiirtymän päässä kotoa kuin siirryn aina autolla polun alkuun.
 - Metsät ovat kaupungin keuhkot. Mitä enemmän on asukkaita sitä enemmän tarvitaan keuhkoja. Asutuksen välisiä viheralueita ei tulisi pirstaloita, koska ulkoilijoiden lisääntyessä lähimetsät kuluvat ja luontoarvot kärsivät. Arvokohteita tulisi vaalia jättämällä ympärille rakentamatonta ja luonnontilaisia aluetta. Linnaisten kaavaluonnoksessa asuntoalueita on nyt sijoitettu aivan säilytettävien luontokohteiden viereen.
 - Linnaisten lähimetsään olen tutustunut muutettuani Espoon Jupperiin 1984 sauvakävelyn kautta. Olen ex-aktiivi pyöräilijä ja arvostan liikkumista metsäisessä luonnossa joka periytyy syntymäseudultani Pohjois-Savosta. Tyttäreni on myös perinyt tavan liikkua Linnaisten luonnonrauhaisessa metsämaastossa lähes päivittäin. Linnaisten lähimetsä on antanut meille niin fyysisiä mielihyvän tuntemuksia kuin henkisellä puolella rauhoittavia fiiliksiä arjen kulkuun.
- [REDACTED]
- Tärkeä lähivirkistysalue päivittäin koko perheelle.
Hyvä ulkoilualue niin kesällä kuin talvella menetetään. Liikenne ja melu kasvaa. Eikö todellakaan löydy tilaa rakentaa muualle, missä ainutlaatuista metsää ei tarvitsisi tuhota?
 - alueen rauhallisuus menee
tulee läpiajo liikennettä
on kaavotettu suojelualueeksi
alueella liito-oravia
metsäkauriit /ketut /lumikot varmasti poistuu metsästä
 - Tunnen alueella asuvia ihmisiä ja jaan heidän huolensa metsän kohtalosta.
 - Parhaat ulkoilumaastot ja marjametsät menee:(:(:(. Siellä on sielu levännyt , kun ihmiset tarvitsevat rauhaa.
 - Metsät ovat tärkeitä sekä ihmisille että eläimille. Luonnon olohuoneita.
 - Linnainen on aina ollut viihtyisä paikka asua luonnon helmassa. Liian lähekkäin rakennuttaminen sekä metsien tuhoaminen ei ole kenenkään etu. Minkä vuoksi pitää kaikki ulkoilu alueet tuhota uuden tieltä?

Asukasmielipiteet Linnaistenmetsän eheyden puolesta

Alkuperäinen ja ainutlaatuinen Linnaistenmetsä on asukkaille tärkeä henkireikä lenkkipolkuineen, eläimineen ja marjamaastoineen. Jossain vaiheessa pitää ottaa järki käteen ja miettiä mikä on arvokasta.

Verkkovetoomuksen allekirjoittajat haluavat, että Linnaistenmetsä säilyy yhtenäisenä ja eheänä luonto- ja virkistysalueena. Asukkaat ovat kirjoittaneet vetoomukseen henkilökohtaisia kokemuksiaan ja näkemyksiään metsän merkityksestä.

- **Allekirjoittajia 356 henkilöä!**
- **Asukkaiden viestejä valtuutetuille 189 kpl!**

Metsä terveyden ja hyvinvoinnin lähteenä

-Metsän merkitys ihmisen hyvinvoinnille on moneen kertaan osoitettu, eikä kerran kaadettua metsää saa enää takaisin.

-Metsä on tärkeä ulkoilualue kaikille lähiseudun asukkaille, jossa pääsee helposti ja nopeasti kosketuksiin luonnon ja eläinten kanssa. Metsässä voi liikkua jalkaisin, pyörällä ja hiihtäen. Siellä voi marjastaa ja sienestää. Tärkeä henkireikä kaikille !

-Lähimetsä on tärkeä ihmisten terveyden ja hyvinvoinnin kannalta. Se on tärkeä myös luonnon monimuotoisuuden säilymisen kannalta.

-Linnaisten lähimetsä on minulle erityisen tärkeä virkistysmielessä. Käyn joka syksy sienessä ja marjassa tässä pienessä, mutta hiljaisessa ja valloittavassa metsässä. Kävelen myös päivittäin koiran kanssa linnaisten metsässä ja rauhoitun arjen kiireessä. Tämä metsä on myös tärkeä metsäkauriiden asuinpaikka. Olen harrastanut myös geokätköilyä linnaisten metsässä. Älkää tuhotko rakasta lähimetsääni.

-Linnaistenmetsää ei saa tuhota, se täytyy säilyttää lähialueen asukkaiden virkistys ja ulkoilukäyttöön. Luonnolla on positiivinen vaikutus ihmiseen terveyteen niin fyysisessä kuin psyykkisessä mielessä. Ja mikään ei korvaa lähimetsän merkitystä, ei keinotekoiset puistot tai ”polut”. Säästäkää päättäjät Linnaistenmetsä lähiasukkaiden hyvinvointia lisäävään käyttöön nyt ja tulevaisuudessa.

-Metsien arvoa lähiasukkaille ei voi mitata rahassa. Säästäkää metsät eläimille ja alueen asukkaille rauhoittumisen ja virkistäytymisen paikkana. 15 min metsässä alentaa verenpainetta ja vähentää stressiä.

-Tärkeä ulkoilualue, johon tulen rentoutumaan

-Lähimetsässä sielu lepää ja stressitaso laskee. Metsä on ehdottomasti säästettävä alueen asukkaiden hyvinvoinnin vuoksi.

-Linnaisten ja Hämeenkyllän alati hupenevat metsäalueet ovat myöskin Espoolaisille tärkeitä virkistysalueita. Tämäkin kaavaluonnos osaltaan viestii piittaamattomasta asenteesta viimeisiä lähimetsiä kohtaan. Linnaistenkaan valtti ei ole täyteen rakentaminen, vaan alueen luonnonläheisyys.

-Virkistysalueiden hyötyjä ei voi rahassa mitata. Metsä on kaupunkilaisellekin tärkeä paikka kiireisen elämän vastapainona.

-Metsät ovat tärkeitä ympäristölle ja ihmisille. Ne luovat viihtyvyyttä ja elinvoimaa ihmisille ja eläimille. Säästäkää metsät olkaa niin hyvät!

-Toivoisin, että myös seuraava sukupolvi saisi nauttia tästä metsästä, josta olen kahden lapseni perheiden ja lasten kanssa saanut nauttia.

-Tiedän, että lähimetsä on monelle Linnaisissa asuvalle todella tärkeä. Lähimetsän kaventamisesta on enemmän haittaa kuin hyötyä.

-Linnaisten metsä Vantaalla on hieno alue, kokoisekseen tosi hieno koko PK seudun huomioon ottaen, eikä sitä tuli kaventaa muutaman talon takia. Siitä kärsisivät sekä monipuolinen luonto eläimineen että asukkaat. Muutkin kuin Linnaisten asukkaat. Metsä on läheisten kaupunginosien asukkaiden - sekä Vantaalla ja Espoossa - tärkeä virkistysalue. Vantaan päättäjillä on nyt näytön paikka. Toteutetaanko 2000 luvun alun vanhentunein opein ja käsityksin laadittu yleiskaava runnomalla se asemakaavaksi. Vantaa kaikista kauniista puheista ja tavoitteista huolimatta kaavoittaa kestävän kehityksen oppien vastaisesti ja ilmastonmuutosta edistäen lisää autoilua ja vielä metsään. Vuonna 2017..

-Metsä merkitsee minulle kaikkea. Käyn siellä lähes päivittäin.

-Olen kauan liikkunut näissä lähimetsissä ,koiran kanssa ,sekä marjastanut,luonto on kuin toinen koti. Toivon todella,että päättäjät jättäisivät metsät rauhaan,.

-Erittäin hyvä mustikkametsä.

-Kyseinen metsä on minulle tärkeä virkistyskohde. Käyn siellä kävelemässä ja nauttimassa luonnonäänistä kiireisen ja meluisan arjen keskellä. Käyn myös mustikassa kyseisessä metsässä.

-Tämä metsäalue on virkistys, sienestys ja mustikka maasto ainoa lähialueella. Viime syksyn marjat on sieltä kerätty ja en ollut ainoa kerääjä.

-Metsä on tärkeä paikka, jossa sielu ja ruumis lepää ja pääkaupunkiseudulla tarvitaan tällaisia paikkoja rauhoittumista varten.

-Kesällä käyn juuri tässä metsässä myös poimimassa marjoja.

-Retkimetsä, sienimetsä, mustikkametsä, rauhoittava lähimetsä kaikkien Länsi-Vantaan asukkaiden iloksi pitää säilyttää.

-On tärkeää säästää suuria yhtenäisiä viheralueita virkistyskäyttöön. Perheeni käy marjastamassa ja ulkoilemassa Linnaisten metsässä.

-Lähimetsä, jossa voi esim sienestää. Kaikkea metsää ei tarvitse tuhota!

-Vantaan ja Espoon raja-alueella sijaitseva metsä tarjoaa monille mahdollisuuden päästä luontoon kotiovelta. Metsässä kulkevat marjastajat, sienestäjät, koiran ulkoiluttajat, maastopyöräilijät jne. rinta rinnan. Lähimetsän hyvinvointia edistävä vaikutus on korvaamaton meille kaikille. Saammehan jatkossakin odottaa palokärjen koputusta siinä tietyssä polun mutkassa ja hakea mustikat piirakkaan omasta metsästä jalkaisin.

-Metsä on alueen keuhkot ja toimii hyvinvoinnin kehtona alueella asuville asiakkaille oma perheeni mukaan lukien.

-Metsän kautta hengitetään !

-Entisenä Linnaisten asukkaana pidän erittäin tärkeänä Linnaisten lähimetsän säilyttämisen raikkaana hengitysaukkona Länsi-Vantaalla. Pähkinärinteen länsipuolelta jo kaadettiin lähimetsä ja se varmasti tuntuu hengitysilmassa.

-Pientalorakentaminen vie liikaa tilaa metsältä, joka on alueen keuhkot

-Metsäkaistaleet ovat elintärkeitä monenlaisten eläinten kuten erilaisten lintujen ja hyönteisten selviytymiselle runsaasti hakatulla kaupunkialueella.

Myös ihmisten virkistyskäytön takia metsät tulisi säästää. Metsässä kävelyn on todettu vähentävän stressiä. Olisi mieleetöntä kuvitella elämää alueella josta ei suhteellisen helposti pääse kävellen kotiovelta metsään lenkille. Lähimetsät ovat kaupungeille valttikortti asukkaiden houkuttelussa. Luulisi sen ainakin kiinnostavan.

T. Mahdollinen tuleva Vantaalainen

-Luonnon monimuotoisuus niin kasvien kuin eläinten osalta ja tietty, että ihmisten hyvinvointi kasvaa metsiä tarpoessa, se on kaikkien etu pitkässä juoksussa että on muutakin kuin lähiryteikkö, jonka läpi ei pääse ilman vesuria .

-Ulkoilulla luonnossa on niin valtavia psyykkisiä ja fyysisiä terveysvaikutuksia, että sen tulisi olla helposti tavoitettavaa mahdollisimman monille.

-Metsä on meidän happemme. Jos niitä ei ole meillä ei ole puhdasta ilmaa. Ja tämä metsä on virkistys ja luonnon oma terapian paikka. Lapsemme ja me tarvitsemme metsiämme ja tämä on upea paikka. Vastustan jyrkästi sen tuhoamista.

-Ulkoilen paljon alueella sekä yhtenäisiä isompia metsäalueita on pääkaupunkiseudulla enää vähän.

-Turvallinen, koska selkeä alue, joka rajoittuu isoihin teihin, joten aina löytää ulos. Silti riittävän iso, jotta kävelylenkillä pääsee "metsän sisään" jossa melusaate ei häiritse ja voi oikeasti rauhoittua ja rentoutua.

-Metsä on monelle, kuten itselleni, ainoa paikka jossa oikeasti voi olla rauhassa arjen keskellä. Marjastus, sienestys, liikkuminen, koirien ulkoilutus, lasten leikit.

Linnaistenmetsä, ulkoilu ja lähiliikunta

-Työpäivän jälkeen mikään ei ole rentouttavampaa, kuin lähteä ulkoilemaan luonnon keskelle. Mikäli kyseisiä viheralueita jatkuvasti pienennetään, en enää näe edes järkeä asua kyseisellä alueella.

-Linnaistenmetsä on kokonsa ja luonnon monimuotoisuuden puolesta ainutlaatuinen ulkoilualue. Liikun siellä usein koiran kanssa, ja se on lisäksi esim. maastopyöräilijöiden paljon käyttämä.

-Linnaisten lähimetsään olen tutustunut muutettuani Espoon Jupperiin 1984 sauvakävelyn kautta. Olen ex-aktiivipyöräilijä ja arvostan liikkumista metsäisessä luonnossa, joka periytyy syntymäseudultani Pohjois-Savosta. Tyttäreni on myös perinyt tavan liikkua Linnaisten luonnonrauhaisessa metsämaastossa lähes päivittäin. Linnaisten lähimetsä on antanut meille niin fyysisiä mielihyvän tuntemuksia kuin henkiselä puolella rauhoittavia fiiliksiä arjen kulkuun.

-Merkittävä virkistys- ja ulkoilualue, aktiivikäytössä kesät, talvet. Käyttäjien tekemät polut parhaimmillaan 2m leveitä: verrattuna moniin ulkoilualeisiin, joissa metsäpolut n. 30 cm leveitä kinttupolkuja. Kertoo käyttäjämäärän paljoudesta: kävelijöitä, maastopyöräilijöitä, marjastajia, sienestäjiä, koirien ulkoiluttajia, juoksijoita, suunnistajia ym.ym. Maastopyöräilijät uusin ja kasvava käyttäjäryhmä. Tästä huolimatta voi kuljeskella omassa rauhassa.

-Linnaistenmetsä on yksi harvoja polkujuoksu kohteita "eteläisellä" Länsi-Vantaalla. Polkujuoksen mieluummin säällisen alkuverkka siirtymän päässä kotoa, kuin siirryn aina autolla polun alkuun.

-Ulkoilemme paljon Linnaisten metsän poluilla, polkujuoksua koiran kanssa yms. Sienet ja marjat löytyy sieltä myös. Lähimetsä täytyy säästää, luonnon läheisyys on ollut yksi syy miksi tällä aluella asumme. Työpäivän jälkeen pääsee metsään rauhoittumaan, ilman että pitää autolla lähteä reissaamaan.

-Erittäin hieno ja mahtava ulkoilumaasto lenkkeilijöille, retkeilijöille, koiranulkoiluttajille, luontoretkeilijöille. Ainoa laatuaan ympäröivälle asujaimistolle.

Luonnon monimuotoisuutta pitäisi vaalia siellä, missä ihmiset elävät, asuvat. Luonto on luonnollinen osa ihmisen hyvinvointia. Sitä ei pitäisi joutua hakemaan autolla kilometrien päästä!

-Ulkoilen usein metsässä. Ainoa kunnan metsä kävelyetäisyydellä kotoani. En halua alkaa kulkea metsään autolla.

-Näissä metsissä tulee lenkkeilyä paljon, metsä on sopivan kokoinen (toki voisi olla isompikin) ja se on järkevä matkan päässä kotoa.

Jos läheltä ei jatkossa löydy metsiä joutuu metsien luo siirtyä autolla, eikä sekään ole hyvä vaihtoehto.

-Vanhoja asuinalueita pitää säästää ja niiden lähimetsät asukkaiden virkistyskäyttöön. Kävellessä metsään!

-Lähin oikea metsä jossa ulkoilen koirien kanssa ja lenkkeilen usein. Harvassa alkavat olla näillä seuduilla. Ihminen tarvitsee tilaa ja rauhaa hengittää.

-Upea luonto, jossa on mahtavat lenkkeilymaastot, ei saa tulla tuhotuksi.

Lähimetsä on minulle erittäin tärkeä rauhoittumis- ja lenkkeilypaikka. Se on myös ainut isompi metsäalue, johon on kävelymatka kotoani.

-Päivittäin käyn metsässä lenkkeilemässä ja myös lasten kanssa. Kaupunkilaislapsillekin pitää olla luontoa, metsää eikä vain ajomatkan päässä.

-Luonto ja lähimetsät ovat tärkeitä sekä ihmisille että villieläimille. Luonnossa liikkumista on vaikeutettu jo nyt aivan liikaa, kun näitä lähimetsiä kaadetaan koko ajan lisää ja ihmiset joutuvat kulkemaan autolla että pääsevät metsään rentoutumaan. Siksi Linnaistenmetsä tulisi säästää, että alueella jo asuvat ihmiset voisivat jatkossakin päästä luontoon ajamatta autolla.

Linnaistenmetsä ja lähialueiden asukkaat

-Linnaistenmetsä on tärkeä osa virkistysaluetta paitsi vantaalaisille, myös Lintuvaaran, Leppävaaran ja Karakallion asukkaille.

-Linnaistenmetsä on tuhansien Vantaalaisten, Espoolaisten kuin myös Helsinkiläisten käyttämä virkistysalue.

-Entisenä lintuvaaralaisena olen huolissani metsäalan pirstoutumisesta ja pienenemisestä. Myös meluhaitat lisääntyvät metsän pienetessä.

-Hieno lähimetsä ja yhtenäinen viherväylä Espoosta Vantaan läpi pohjoiseen Espooseen, jota on nakerrettu vuosien saatossa

-Linnaisten puolelta ja Hämeenkylläntien itäpuolelta.

Säästääkää tämä yhtenäinen metsäalue tuleville sukupolville lähimetsäksi virkistäytymiseen luonnossa

-Säästetään Linnaistenmetsä. Siellä on kiva käydä sienessä ja ulkoilla. Tarvitaan myös tällaisia alueita. Osa metsää jo kaadettu, kun Pähkinärinteeseen kakkosalueelle rakennettiin. Älkää nyt kaikkea metsää hävittäkö.

-Aluetta käyttää muutkin kuin me Linnaislaiset

-Jupperilaiset Pähkinärinteeläiset Hämevaaralaiset Lintuvaaralaiset + muut lähialueiden asukkaat

-Älkää viekö viimeisiä metsälenkkipolkuja pääkaupunkiseudulta!

-Me lähialueen asukkaat tarvitsemme jäljellä olevat viheralueet!

Ainutlaatuinen metsäalue, joka palvelee niin vantaalaisia kuin espoolaisia virkistyskäytössä. Alueen luontoarvoja tulee kunnioittaa.

-Metsä pitää säästää, koska se on tärkeä ulkoilu- ja virkistysalue lähiseudulla asuville ja sen monimuotoinen luonto tarjoaa mahtavat liikuntamahdollisuudet.

-Lintuvaaralaisena liikun viikoittain lähimetsissä ja jo nyt rakentaminen on merkittävästi pienentänyt niitä. Lähimetsät ovat kuitenkin todella tärkeitä asukkaille ja niitä tarvitsevat sekä lapset ja aikuiset virkistäytymisen, liikunnan ja mielenterveyden kannalta.

-Loistava lähiihhto-, kävely- ja retkeilyalue myös espoolaisille. Lintuvaaran alueen lähimetsät ovat jo rakennettu

Linnaistenmetsä, lapset ja luontoyhteys

-Linnaistenmetsä tulee säästää, sillä se on lähialueen ainoa suuri ja monimuotoisuudessaan korvaamaton sekä sen eliöstölle, että lähialueen ihmisille. Millaiseen kuntaan haluaisitte lastenne kasvavan? Minä ainakin haluan, että lapsillani on turvallinen metsä, jossa voi tuntea todella olevansa luonnon keskellä, rauhoittua, virkistyä, harrastaa, marjastaa, sienestää, olla osa luontoa. Se on tulevaisuutta! Se on kestävä kehitystä!

-Muutimme aikoinaan juuri tänne siitä syystä, että luonto on lähellä. Metsät ja pellot ympärillämme ovat antaneet kiireiselle ja stressaavalle työlle paikan paeta ja irtautua arjesta. Mieli lepää, kun pääsee luontoon kulkemaan ja ilman laatu tuntuu olevan täällä paljon parempi. Läheisten metsien monipuolinen ja vaihteleva luonto on ollut suuri ilo mm. ketunpoikasten, peurojen, lintujen (etenkin satojen mustarastaiden), suurten tammien ja soiden ja monen muun ansiosta. Haluaisin, että nämä metsät säilyvät myös tuleville sukupolville, jotta hekin kasvavat tutustuen luontoon heti takapihaltaan ja näin ollen oppivat arvostamaan sitä. Nämä metsät ovat myös kauttakulkupaikka eläimille, jolloin monimuotoisuus säilyy.

-Itse olen maalta kotoisin ja kasvanut luonnon läheisyydessä. Nyt minulla on kaksi lasta, joiden haluan oppivan myös arvostamaan luontoa ja näkemään sen kauneuden/ monimuotoisuuden. Käymme usein metsäretkillä tutkimassa kaikkea, mitä sieltä löytyy. Maailma on vaan liian karu paikka asua ja elää, jos metsät kaadetaan ja kivitaloja tulee tilalle.

-Säästetään lähimetsä lapsille

-Upea metsä aivan kodin lähetyvillä. Lapsille niitä harvoja kunnan metsiä..

-Tärkeä virkistys alue mm lasten kanssa retkeilyyn, koska helposti lähellä. Vastustan autolla luontoon siirtymiskulttuuria. Luontoon pitää päästä kotiovelta.

-Lähimetsä on tärkeä paikka, johon pääsee helposti rauhoittumaan. Linnaisten metsässä on hyvät sien- ja mustikkamaastot. Siellä on kiva lenkkeillä ja ulkoilla lasten kanssa.

Metsähän on meidän maapallomme keuhkot! Kohta kukaan kaupunkilaisten lapsista ei ole ikinä nähnyt edes jänistä saati peuraa, pelottavaa!

-Lähimetsät ovat tärkeitä ihmisten virkistyneen ja viihtyvyyden kannalta. Lisäksi ne ovat tärkeitä eliölajien elinympäristöjä, joita ei saa tuhota. Ihmisen rakentamisenhalu ja halu kaavoittaa ei saa polkea luonto-arvoja. Luonto on sitä arvokkaampaa, missä sitä on vähiten, elikkä kaupungeissa. Kaupunki-ihmisille on turvattu mahdollisuus saada kosketusta luontoon lähialueillaan. Tämän pitäisi olla jokaisen oikeus, ja lapsilla pitää olla paikkoja, missä voi saada kosketuksen lähiluontoon, josta voi saada virikkeitä ja eväitä kasvulle ja kehitykselle. Sen vuoksi on tärkeitä säästää lähimetsät.

-Lähimetsä on ollut koko ikäni paikka jossa on käyty retkillä, laskemassa mäkeä, hiihdetty, lenkkeilty ja maastopyöräilty. Tämä oli yksi kriteereistäni alueelle jäämisestä asumaan myös aikuisiällä. Toivon että lapseni saavat kokea saman, eikä metsää rakennettaisi rahan kiilto silmissä täyteen asuntoja tms. Tiedän lapsuuden ystäväistäni 4 henkilöä, jotka ovat myös jääneet "kotikonnuilleen" asumaan arvostaen tätä metsää todella paljon.

-Keskuspuiston kupeessa asuessa metsä kuuluu liki jokapäiväiseen elämäämme. Perheessä on kaksi vilkasta poikaa, joille metsä on paras paikka oppia luonnon ja elämän kunnioittamista.

- Metsä on tärkeä meille alueen asukkaille, niin Linnaisten, kun täällä Espoonkin puolella. Metsässä asuu myös paljon eläimiä, joille pitää suoda pala luontoa kaupungissakin. Taloja ja tontteja on jo aivan riittävästi, säästetään edes pala luontoa myös lapsillemme ja lastenlapsille.
- Lähimetsä on oivallinen paikka lasten leikeille, majojen tekemiselle ja retkille metsään, jossa voi syödä omia eväitä tai metsän eväitä, kuten mustikoita ja puolukoita sekä syksymmällä keräillä sieniä.
- Mitä suurempi alue lähimetsää on, sen enemmän ihminen voi nauttia omasta lähimetsästään ja tutkia myös tuntemattomia reittejä. Sen olen huomannut, että lähimetsän metsäpolku on leveä, joten monet ihmiset kulkevat metsän polkuja pitkin joko muuten vaan tai retkeillen tai sitten työhön tai opiskeluihin mennessään tai ihan muuten vaan.
- Lähimetsä on perheemme virkistymispaikka. Siellä sienestetään, marjastetaan sekä ulkoillaan lasten ja koirien kanssa. Metsällä on valtavan tärkeä rooli alueen asukkaiden virkistäytymispaikkana. Lisäksi sen eläinlajisto, mm. Peurat, supikoirat ja ketut joutuisivat yhä ahtaammalle tiivistyvän asutuksen myötä.
- Ulkoilemme metsäalueella paitsi koiran, myös kahden pienen lapsemme kanssa. Kosketus luontoon ja metsäretkeily lähellä kotia ovat olleet asuinalueen paras puoli.
- Metsät ovat tärkeitä jälkipolville, jotka muutenkin vieraantuvat luonnosta

Metsäntuntu ja metsän eläimet

- Muutimme aikoinaan juuri tänne siitä syystä, että luonto on lähellä. Metsät ja pellot ympärillämme ovat antaneet kiireiselle ja stressaavalle työlle paikan paeta ja irtautua arjesta. Mieli lepää, kun pääsee luontoon kulkemaan ja ilman laatu tuntuu olevan täällä paljon parempi. Läheisten metsien monipuolinen ja vaihteleva luonto on ollut suuri ilo mm. ketunpoikasten, peurojen, lintujen (etenkin satojen mustarastaiden), suurten tammien ja soiden ja monen muun ansiosta. Haluaisin, että nämä metsät säilyvät myös tuleville sukupolville, jotta hekin kasvavat tutustuen luontoon heti takapihaltaan ja näin ollen oppivat arvostamaan sitä. Nämä metsät ovat myös kauttakulkupaikka eläimille, jolloin monimuotoisuus säilyy.
- Monimuotoinen ja eläväinen ekosysteemi, erilaista kasvillisuutta ja metsää pienellä alueella: vihreää lehtometsää, hämyistä kuusikkoa, kaunista koivikkoa, kangasmetsää ja kallioita, suota, puroja jne. jne. Harvinaisia lintuja, mm. kultarinta, palokärki. Lenkillä voi nähdä yllättävän paljon eri eläimiä; bongattu kauriita, peuroja, jäniksiä, kettuja, villisikoja, lumikko, hirviä.... huhut kertovat mäyristä.
- Olen entinen Linnaislainen ja käyn edelleen viikoittain Linnaisissa virkistäytymässä, mihin tarkoitukseen metsä on mitä parhain paikka. Erityisesti haluaisin metsää suojeltavan kuitenkin sen monipuolisen, osin uhanalaisenkin lajiston takia.
- Lähimetsä pitää säästää metsän eläimille, joita alueella on ilmeisen runsaasti, sekä ihmisille ja heidän lemmikeilleen virkistysalueeksi.
- Tämän päivän tehokas rakentaminen vie viimeisenkin mahdollisuuden nykyajan lapsilta lähialueetkeilyyn sekä mahdollisuuteen tutustua kaupunkimetsien elämään ja eläinkantaan.
- Alueen yhä tiivistyvän asuntorakentamisen keskellä Linnaistenmetsä on ainutlaatuinen virkistys-, liikunta- ja luontoelämysalue, joka yllättää monimuotoisuudellaan.
- Lähialueella on metsää ja se tekee siitä kodin. Juuri on pähkinärinteeseen monet kerrostalot rakennettu ja metsää kaadettu siinä samalla. Rakentakaa muualle, älkääkä tuhotko toisten metsiä ja liikuntamahdollisuuksia. Linnaisissa käyn joskus ulkoiluttamassa koiraa ja lenkillä koska se on hyvää seutua ja rauhallista.
- Oma pesä on metsässä

-Viihtyvyyden, monimuotoisuuden, elämistön rikkauden vuoksi. Tarvitsen metsää ympärilleni nautiakseni sen tuomasta rauhantunteesta ja tuoksusta!

-Metsä on tärkeä hyvinvoinnille ja koiran kanssa on mukava kulkea metsäpolkuja pitkin. Alueella on paljon kauriita, joiden elintila on nyt jo jäänyt surullisen pieneksi.

-Lähimetsässä saa kuunnella metsän ja eläinten ääniä, kun sinne syvemmälle menee, mutta tien lähettyvillä ja jonkin matkaa tästä, ei oikeastaan kuule kuin autojen ääniä. Lähimetsä on paikka, jossa voi rentoutua ja rauhoittua kaiken kiireen ja metelin keskellä. Lähimetsää tulisi olla riittävästi ja tilaa meille kaikille oleskella sekä harrastaa.

-Täydennysrakentaminen ei voi ulottua arvometsiin (uhkana rikkaalle lajistolle), sekä ihmisille arvokkaille lähivirkistysalueille.

-Metsää pitää säästää eläimille
Asutusta sinne, missä ihminen on jo pilannut luonnon.

-Linnaistenmetsä on enää pieni osa lähiluontoa. Nyt sekin ollaan viemässä. Ylirakentaminen laskee asuntojen hintoja.

-Alueen rauhallisuus menee, tulee läpiajo liikennettä, on kaavoitettu suojelualueeksi, alueella liito-oravia, metsäkauriit /ketut /lumikot varmasti poistuu metsästä

Metsästä elämäkokemuksen syvällä rintaäänellä

-25 vuotta lähialueella (Hämeenkyliä, Rajatorppa, Pähkinärinne) asuneena, arvostan alueen luontoa metsineen ja peltoineen. Metsät ovat alueen henkireikä ja antavat mahdollisuuden nauttia luonnosta. Jättäkää meille edelleenkin se mahdollisuus tänä tehorakentamisen aikana.

-Vanhana asukkaana käyn kyseisessä metsässä edelleen lenkillä, siellä liikkuessani mieli lepää eikä vastaavaa paikkaa ole löytynyt mistään lähialueilta.

-Täällä on kaadettu ihan riittämiin metsiä. Säästäkää luontoa ja ihmisten ulkoilupaikkoja. Johan täältä kohta happi loppuu, kun ei ole muuta kuin rakennuksia. Nyt selvitetään, kuka päättäjistä on tämän puolesta ja ketkä vastaan!

-Kannatan ehdottomasti ehjän metsäalueen säilyttämistä tuleville sukupolville. Älköön Vantaa ahneuksissaan tuhotko alueen keuhkoja ja sielua. Kaikkea vanhaa ei pidä vimmaisesti hävittää. Ei tehdä samaa virhettä kuin Helsinki tuhotessaan keskustan vanhat upeat korvaamattomat rakennukset. Luonto on rakennuksiakin arvokkaampi ja paljonkin vaikeammin korjattavissa kun se kerran on tuhattu. Linnaisten metsällä on mittamaton arvo nykymuodossa. Muutaman tontin hinta nousee pilviin. Olen asunut Pähkinärinteessä vuodesta 1982 ja nykyisellä rakentamismenolla tällä alueella ei ole enää mitään syytä eikä arvoa asua. Valitettavasti en ole ainoa joka näin ajattelee. Katse kohti vihreämpiä alueita ja niin ettei metsiä tuhota.

Metsästä valtuutetuille

-Vantaan täytyy noudattaa omaa strategiaansa, lähiluontoa täytyy vaalia ja asukkaiden mielipidettä on kuultava. Lähiluonnon säilyttäminen on erittäin tärkeää nykyisten ja tulevien sukupolvien hyvinvoinnin kannalta. Nyt on aika lunastaa lupaukset!

-Nyt vasta avasin koneen, kun vinkkasit. Pidän myös metsää merkittävänä ilman laadun takia. Edellinen rakentaminen toi alueelle runsaasti pienhiukkasia, sen näki jo ikkunoistakin. Ulkoilualueena metsä on seudullinen, jonne tullaan kauempaakin, sen osoittaa jo kuluneisuuskin. Vantaan pitää kartoittaa kaikki mahdolliset asuntorakentamiseen sopivat

alueet, Linnaistenmetsä ei suinkaan ole sopivin. Päättäjien tulee ymmärtää jo viimeistään nyt, mikä merkitys luonnolla on, eikä vain selitellä juhlapuheissa. Puolueiden tavoiteohjelmissa ollaan varmaan valmiita ja myös sitoutumaan rakastamaan luontoa hamaan tulevaisuuteen. Ehkä niistä löytyisi vinkkejä joita voisi noukkia, miten kok ja sd pitävät luonnon puolta.

-Alue on tärkeä lähivirkistysalue niin Linnaisten, Hämevaaran kuin Hämeenkyllän asukkaille. Tehdyn selvityksen tuloksia suojeluarvosta tulee kunnioittaa.

-Lähimetsä on säilytettävä siksi, että on ihanaa mennä lähimetsään kävelylle kiireisen työpäivän jälkeen tai rauhoittumaan jos ajatukset ja stressi painaa mieltä. Metsässä rentoutuu ja voi olla oma itsensä ja läsnä kotiin palatessa. Myös Linnaistenmetsän monimuotoisuus on vertaansa vailla. Vantaan kaupungin päättäjät ajatelkaa asukkaiden, luonnon ja eläinten parasta. Säästäkää Linnaistenmetsä! Kiitos!

-Ihana lähimetsä pitää säästää niin eläinten kuin ihmisten hyvinvoinnin takia. Kaikkea ei mitata rahassa ja kestävä kehitys on huomioitava.

-Meillä on loistavat ulkoilu, sienestys ja marjastus paikat, joten missään nimessä ei uusia asuntoja -alueelle!

-Rakentaminen vaikuttaa vääjäämättä myös suojeltuun Ukonsuon alueeseen. Lisäksi alue on hyvin suosittu ulkoilualue.

-Pitää säästää ehdottomasti ! Ulkoilu maastona, lenkkeilijät käyttää , suunnistajat harjoittelee, lintu ihmiset bongaa, kauriita ja peuroja, siis oikea henkireikä ja viherkeidas !!!

-Ulkoilu- ja luontoliikunta-alue joita ei ole jäljellä liikaa. Säästetään tämä!

-Koska metsää ei ole ikinä tarpeeksi.

-Arvokas virkistysalue! Lounais-Vantaalle on jo tähän mennessä rakennettu liikaa asuintaloja. Tuo metsä täytyy säästää!

-Metsä on mahtava ulkoilualue jota käytän lähes päivittäin. Olen muuttanut alueelle nimenomaan luonnon takia ja toivon metsien pysyvän metsinä.

-Todella tärkeä virkistys - ja ulkoilualue . Läpikulkuliikenne veisi rauhallisuuden koko asuinalueelta.

-Alue on todella kaunis ja siellä liikkuu paljon eläimiä. Haluaisin säästää metsän, koska käytän sitä paljon ulkoiluun, ja pidän sen luonnosta. Mielestäni Vantaan pitäisi keskittyä radanvarsialueiden kehittämiseen, jossa on paljon potentiaalia ja se edistää kestävä kehitystä. Radan varrelta on myös nopeat yhteydet ympäri maan. Espoo onko hakannut arvokkaat maansa tonteiksi ja tämä metsä on ainoa lähimain, jossa eläimet vielä viihtyvät. Siksi toivoisin metsän säästämistä.

-Suurimman osan elämäni Vantaalla asuneena käyn edelleen Linnaisten metsässä usein ja olemme katselleet asuntoa siltä alueelta. Itselleni tärkeintä on päästä luontoon - metsäpoluille. Jos metsät viedään, ei alueella ole enää arvoa.

-Ihan ilmastomuutoksen hidastamiseksi metsää ei pidä ottaa rakennuskäyttöön enää ollenkaan.

-Merkittävä seudullinen luontoalue direktiivilajeineen ja tärkeä lähivirkistysalue asukkaille. Vantaa haluaa kaavoittaa autoiluun perustuvan saarekkeen 2017.

-Ihmettelen nykyistä vimmaa rakentaa luontoon ja viherviihtyisyyteen liittyville alueilla. Tilaa niin Vantaalla kuin muuallakin on pilvin pimein rakentaa jo valmiille infrastruktuurialueille. Esimerkiksi radanvarsialueille, pääradan varteen, länsiradan sekä uuden kehäradan alueille. Jos Linnaisten alueelle rakennetaan tämän suunnitelman mukaisesti, menetetään ikuisiksi ajoiksi tärkeät ja kaikille asukkaille merkittävät luontoalueet.

Wikipedia kertoo Linnaisten luontoalueista mm. näin:

"Luonto on hyvin monipuolista ja maasto vaihtelee tammilehdoista kallioisiin, kuiviin kankaisiin ja tiheisiin, vanhoihin kuusimetsiin. Alueen eteläreunalla väitetään olevan myös Suomen syvin rakkakerros. Luonnon puolesta arvokkaita alueita Linnaisten alueella ovat muun muassa Pitkäjärven kosteikkoalue pohjoisosassa, Tuomelan tammimetsä ja Furumossenin suoalue itäosassa ja Gubbmossenin suoalue eteläosassa Vantaan ja Espoon rajalla.[6] Linnaisten metsistä löytyy yhä Aurora Karamzinin aikaisia villiintyneitä istutuksia".

-Vantaalla on paljon maata kaavoitettavaksi ja Linnaisten infra ei riitä lisärakentamiselle. Säästetään hyvä virkistysalue koko Länsi-Vantaan hyväksi.

-Kaavoitettava alue kattaa merkittävän osan lähivirkistysalueesta, jossa länsi-vantaalaiset ja Espoon lähialueet (mm. Jupperi, Laaksolahti, Karakallio) ulkoilevat, marjastavat, sienestävät ja urheilevat mm. suunnistaen ja ulkoillen. Jäljelle jäävät metsä-alueet ovat soisia ja vaikeakulkuisia, joiden hyödyntäminen virkistyskäyttöön on vähäisempi.

-Arvoisat Vantaan kaupungin päättäjät! Lähimetsä on tärkeä alue asukkailleen, joilla ei ole halua saastuttaa luontoa ajamalla matkojen päähän kansallispuistoihin. On myös henkilöitä, jotka eivät omista autoa ja haluavat kulkea metsässä kuulemassa käen kukuntaa tai tuulen huminaa, niin siihenhän antaa parhaan mahdollisuuden lähimetsä, joka on suuri alueeltaan, jossa ei liikenteen melu peitä alleen metsän ääniä. Lähimetsän suojelulla vähennetään myös ilmastomuutoksen vaikutuksia.

-Metsä on kaupungin keuhkot!

Paras hyötyliikuntapaikka, johon lähiseudun ihmiset pääsevät liikkumaan ilman autoja ja julkisia.

-Viimeiset metsät, jotain järkeä päähän.

-Länsi- Vantaan alueelle on rakennettu paljon asutusta lähivuosina ja luonnon varaisten metsiä määrää valitettavasti surutta pienennetty. Rakennetut puisto ja viheralueet eivät korvaa arvokasta metsää.

-Tärkeä ulkoilualue myös Espoon asukkaille. Tämä on se viimeinen lähiseudun metsistä, jonka olen kuvitellut säilyvän Kehä II:n jatkon jälkeenkin. Sitten kun loputkin metsät rakennetaan, joudun muuttamaan pois.

-Luontoa tulee säilyttää lähietäisyydellä, metsät tällä alueella ovat upeat!

Metsä on ainutlaatuinen, sitä ei saa takaisin. Se puhdistaa ilmaa ja mieltä. Koko Jupperi-Laaksolahti-Linnainen menettää merkityksensä luonnonläheisenä paikkana jos tuo metsä tuhoetaan. Ei ole varaa pk-seudulla menettää tätä.

-Luonnonläheisiä lenkki/ulkoilumaastoja muutenkin liian vähän.

-Miksi kaikki kaunis luonto pitää tuhota rakentamalla täyteen? Lisää vaan yksityisautoilua ja saastetta kaikessa muodossa. Ja turvattuutta vielä niin rauhallisessa paikassa.

-Kun metsään haluan mennä, niin kävelymatkan päässä on juuri Linnaisten alue, sieltä löytyy marjat, sienet ja parhaat ulkoilumetsät. Luulisin, että Pähkinärinteent ympäristöstä löytyy valmiimpia asumisalueita Vantaan kaupungille.

-Tärkeä virkistysalue. Kehäradan varrelle kannattaa mieluummin rakentaa!

-Asutuksen lähellä olevat metsät ovat luonnon antama rikkaus Suomelle, josta monet saavat nauttia ja sitä ei saa tuhota. Rakennusmaata löytyy kyllä muualtakin esim. purkakaavaa hometaloja ja rakentakaa tilalle uusia terveitä taloja.

-Virkistysalueiden tulee olla kodin lähellä, eikä automatkan päässä. Alueilla asuu paljon lapsiperheitä ja asuinalueiden pienenä (nykyisen kokoisina) pysyminen pitää alueen turvallisempaan. Alueilla asuu todella paljon koiranulkoiluttajia, jotka nauttivat metsistä päivittäin, mikä varmasti vaikuttaa positiivisesti hyvinvointiin. Näiden lisäksi tietenkin muut ulkoilijat.

-Linnaistenmetsän arvo on selitetty hyvin tämän vetoituksen laatijoiden toimesta. Alue ei ole nykyiselläänkään kovin suuri ja sitä pitäisi ehdottomasti vaalia sen monimuotoisuuden ja virkistyskäyttöarvojen vuoksi.

-Asutusalueen läheisyydessä pitää olla myös metsää, koska se sitoo ilmansaasteita ja parantaa siten hengitysilmaa. Metsän virkistyskäyttöä on myös tutkittu ja todettu metsä siihen tarpeelliseksi.

-Kaupunkirakennetta ei saa tiivistää liikaa, vaan isompia metsäalueita täytyy säästää virkistyskäyttöä varten. Myös luonnon monimuotoisuuden säilymien on tärkeää myös kaupunkialueella.

-Meidän lenkkeily- ja sienimetsä pitää säästää

-Metsä on ainutlaatuinen!

-Uuden asuntoalueen kaavoitus metsään, alueelle jossa ei ole infraa eikä palveluja, tuntuu järjenvastaiselta. Vuosi 2017 oli Vantaalla kaiken lisäksi lähimetsävuosi, mikä sotii myöskin kaavoitusta vastaan. Miksi ihmeessä Vantaa ei rakenna lähelle valmiita palveluja, junaradan varteen, mistä ihmiset pääsevät liikkeelle myös julkisilla? Tällä hetkellä Linnaisiin pääsee yhdellä bussilla, joka sekään ei kulje viikonloppuisin. Vantaa suorastaan kannustaa yksityisautoiluun rakentamalla tällaiselle alueelle. Jokainen uusi talo tuo mukanaan ainakin yhden, todennäköisesti kaksi autoa, joilla kaasutellaan töihin, viemään lapsia kouluun ja harrastuksiin sekä kauppoihin, joita niitäkään ei ole kuin 2,5km päässä. Kokonaisuudessaan kaavaratkaisu on ympäristön kannalta huono, suoraan sanottuna häpeällinen.

- Arvokas lähimetsä on säästettävä jälkipolvienkin virkistykseksi. Rakentamiseen paremmin sopivaa maata ja parempien liikenneyhteyksien ja valmiiden palvelujen läheltä löytyy Vantaalta runsaasti. Näin monimuotoista luontoa ei tule uhrata rakentamiseen.
- Linnaisten ja Hämeenkyllän ympäristön metsä on asukkailleen ja kauempaakin tulevilla todella arvokas. Oman kotini ympäristö on menettänyt melkein kaikki pienemmät metsät, minkä vuoksi usein lähdän lenkkeilemään vanhempien kodin ympäristöön. Metsien arvoa ei kannata aliarvioida!
- Linnaistenmetsä kannattaa, ja pitää, säilyttää kokonaismetsänä kasvien, puiden, eläinten ja ihmisten takia
- Viime vuosina Vantaa on tuhonnut Pähkinärinteestä jo nyt paljon metsää ja vaikuttanut negatiivisesti alueen viihtyvyyteen. Linnaistenmetsä on aktiivisessa virkistyskäytössä lähialueen ihmisille (sienestys, maastopyöräily, lenkkeily).
- Vantaan pitäisi ensin parantaa alueen liikennejärjestelyt (Rajatorpantien ruuhkat) sekä päiväkotit ja kouluongelmat. Tälläkin hetkellä koululaiset eivät pääse lähimpään kouluun vaan sijoitetaan milloin minnekin. Väestöennusteen mukaan jo pelkästään Hämeenkyllän alueelle olisi tulossa n. 500 hlöä lisää kolmen vuoden sisällä. Alueen nykyiset ongelmat eivät katoa sillä että alueelle rakennetaan vielä lisää asuntoja.
- Täytyy jättää tilaa ihmisille elää ja hengittää, samoin myös eläimille. Miten ihmeessä edes viemäroinnit voidaan toteuttaa, kun taloja vierivieressä joka puolella pääkaupunkiseutua. Mieluummin liikenneyhteydet paremmiksi ja laajennetaan työaluetta, eli mahdollistetaan työn ja palveluiden avulla uudet asuinalueet.
- Vihreää metsää on arvostettava, aivan kuten myös alueen asukkaita ja eläimiä. Kaikkialle ei todellakaan ole sopivaa rakentaa. Iso ei hankkeelle!
- Vantaalla riittää rakennettavaa joutomaata monella muullakin alueella, esim. Porintien varrella.
- Keimolanmäki kaadetaan paljaaksi. Suren sitä että vain yhden kesän ehdin nauttia metsälenkeille pääsystä heti kodin liepeiltä. Ihmiset ovat muuttuneet ärtyneemmiksi ja eristyneisyys ahdistaa. On vain yksi väylä jota kulkea edestakaisin. En toivo samaa muille.
- Alue on tärkeä yhdyskäytävä Keski-Espoon metsien ja laajempien metsäkokonaisuuksien välillä. Estääksemme metsien pirstaloitumista, olisi Linnaistenmetsä säilytettävä.
- Viime vuosina näiltä lähiseuduilta on kaadettu aivan liikaa metsää ja rakennettu tilalle asuintaloja. Ennen niin vihreä Pähkinärinnekin on nykyään todella ruma betoniviidakko lukuunottamatta Lammaslampea. Älkää nyt ihmeessä tuhotko Linnaisten alueenkin metsää! Jossain vaiheessa pitää ottaa järki käteen ja miettiä mikä todella on arvokasta. Uusiorakentamista on aivan liikaa tällä alueella. Arvokasta metsää tulee suojella, ei tuhota!
- Taajamametsä alueet pienenee kaiken aikaa...metsiä tarvitaan!!
- Luontoarvoja ja asukkaiden virkistyskäyttöä ei pidä mitätöidä. Kaikkea ei tarvitse rakentaa umpeen! Ensin viedään koulu ja sitten metsä. Länsi-Vantaan ja sen lähimetsien kaltoin kohtelun tulee loppua. En halua menettää kaunista metsäämme.
- Tärkeä lenkkeily -ja virkistyspaikka alueen asukkaille. Alueelta on jo kaadettu aivan liikaa metsää, nyt tuhoamiselle on tultava loppu.
- Kaunis ja rauhallinen maalaismaisema, johon on hyvä koirienkin kanssa lähteä lenkille. Metsät on hyvä paikka virkistäytyä ja Linnaisten metsät omaa monipuolisia kasveja, polkuja, puroja ja lukuisia eri maisemia. Vapaalan metsät on lähes kaikki tuhottu jo asunnoille ja on sääli että kaikki luonnontilassa olevat lähialueet kaavoitetaan ja rakennetaan täyteen. Tuntuu harmilliselta, että ihmisen yhteys luontoon tehdään vain vaikeammaksi.
- Metsä on alkuperäinen, ainutlaatuinen yhtenäinen metsäalue Kehä III eteläpuolella. Alue soveltuu sijaintinsa puolesta huonosti kestävä kehityksen periaatteen asumiseen: kaukana joukkoliikenteestä ja palveluista. Kaikki liikkuminen perustuu käytännössä yksityisautoiluun.

[Allekirjoittajien kotipaikka \(Vantaa 184, Espoo 153, Helsinki 14, muut 5\).](#)

Verkkovetoamus Linnaistenmetsän yhtenäisyyden puolesta

<https://www.kyselynetti.com/s/a0a44c4>

Esillä: Linnaistenmetsän lähialueen kaupunginosaseurojen Facebook-sivut.
Aika: 16. joulukuuta 2017 ja 16. tammikuuta 2018 välisenä aikana.

Vetoamuksen esittelyteksti

Linnaistenmetsä on osa Linnaisten, Hämevaaran, Jupperin, Laaksolahden, Pähkinärinteiden ja Hämeenkylien vaikutuspiirissä olevaa yhtenäistä lähimetsäaluetta ja tärkeä liikunta-, harrastus- ja virkistysalue kaikille lähiseudun asukkaille. Metsä on lisäksi luontoarvoiltaan ja metsälajistoltaan poikkeuksellisen monimuotoinen. Nyt pientaloalue uhkaa pirstaloita tämän arvometsän ja rakennettu alue leviää kohti Äijänsuon luonnonsuojelualuetta.

Vantaa pyrkii asemakaavoittamalla laajentamaan Linnaisten omakotialuetta lähivirkistysalueelle. Linnaistenmetsään, nykyisen omakotialueen itäpuolelle, on kaavailtu 70 pientalotonttia ja näille 81 taloa. Kaava-alue on kokonaisuudessaan rakentamatonta metsää. Osa rakentamisalasta on voimassaolevan asemakaavan mukaan lähivirkistysaluetta, osa on kaavoittamatonta aluetta.

Luontoselvityksen perusteella Linnaisten metsäalueella on selvää suojeluarvoa. Kääpälajiston edustavuuden, pinta-alan sekä kangas-, lehto- ja korpimetsiin liittyvien METSO-arvojen vuoksi aluetta voi pitää maakunnallisesti arvokkaana luontoalueena. Metsäalueen merkitystä lisää sen yhtenäisyys, monipuolisuus ja sijainti keskellä kolmen kaupungin ekologista käytävää. Metsä yhdistää luonnonsuojelualueet ja luonnon monimuotoisuuden kannalta erityisen arvokkaat alueet toisiinsa. Metsäalueella on havaittu uhanalaisia ja suojeltavia lajeja, kuten esimerkiksi liito-oravia, lepakoita, lahokaviosammalta ja aarniometsien kääpälajistoa.

Linnaisten omakotialueen laajennusta koskeva asemakaava 100400 on päätöskäsittelyssä Vantaan kaupunginvaltuustossa todennäköisesti jo tammikuussa (22.1.2018).

Vetoamme valtuutettuihin kaavan kumoamiseksi, sillä tonttimaaksi löytyy aivan varmasti viisaampia ja kestävämpiäkin ratkaisuja, kuin tämän arvokkaan metsäalueen sirpaloiminen ja laadun heikentäminen. Uskomme, että kaikki valtuutetut ymmärtävät, kuinka tärkeä lähimetsä on ihmisille ja siksi toivomme, että Vantaalla luovutaan pientalojen levittämisestä säilyneille metsäisille virkistysalueille. Linnaisten lähimetsä on säästettävä kokonaisena tuottamaan iloa ja luontokokemuksia asukkaille seuraavatkin 100 vuotta.

Vetoamuksen tekijät:

Linnaisten asukkaat: _____, _____, _____, _____, _____, _____, _____ ja _____.

Arvoisa kaupunginvaltuuston jäsen

100400 Linnaisten omakotialueen laajentamista kaavaselostuksessa perustellaan yleiskaavalla (2007). Muistutuksena, että yleiskaava on mahdollistava, mutta ei pakottava. Yleiskaavan A3 varaus ei aikoinaan perustunut riittäviin luonto- ja ympäristöselvityksiin, ei liioin nykyinen laajennusesitys.

Yleiskaavan ajoista tilanne on joka tapauksessa muuttunut dramaattisesti. Nyt edessä ovat suuret haasteet, jotka edellyttävät uuden tiedon omaksumista, tuoreita näkemyksiä ja viisaita perusteluja sekä ennen kaikkea uusia toimintatapoja.

Muutoksia:

- Ilmastonmuutoksen voimistuvat vaikutukset koskettavat jo meitä jokaista.
- Kuudennen sukupoltoaallon tahti on kiihtyvä.
- Ihmisten eriarvoistuminen lisääntyy.
- Elinympäristömme suojelemisen merkitys lisääntyy ja ympäristöasenteet sitä myöten ovat vahvasti muuttumassa myönteiseen suuntaan.

Luonto- ja virkistysarvojen heikentämisen sekä päästöjen ja ilmastotavoitteiden osalta Linnaisten omakotialueen laajennus nykyisessä muodossaan, ei ole linjassa yhteisesti sovittujen sopimusten ja tavoitteiden kanssa. Tämän vuoksi pyydämme teitä tiedostavia valtuuston jäseniä harkitsemaan tarkasti esitettyä laajennusta omantunnon ja parhaan saatavissanne olevan tiedon kautta.

- *Biologista monimuotoisuutta koskeva yleissopimus (biodiversiteettisopimus) lisäyksineen.*
- *Pariisin ilmastosopimus 2016*
http://www.ym.fi/fi-FI/Kansainvalinen_yhteistyo/Kansainvaliset_ymparistosopimukset
- *YK:n kestävän kehityksen tavoitteet, Agenda2030*
- <http://www.ykliitto.fi/yk70v/yk/kehitys/post-2015>

Linnaisten laajennuksen ekologisia ongelmia :

- Metsän tuottamia ekosysteemipalveluja ei ole selvitetty eikä arvotettu millään tavalla laskelmissa!
- Kaavoitustyö on jälleen tehty väärässä järjestyksessä: ensin asemakaavasuunnitelma, sen jälkeen luontoarvioita, mutta ei oikein laadittuja selvityksiä!
- Riittämättömät selvitykset ympäristövaikutuksista: esim luontoselvitysten osalta vain 1 riittävä selvitys: Savola 2016, joka sekin valmistui vasta kaavatyon jälkeen.
- Tehdyn luontoselvityksen tarkoitushakuiset jopa virheelliset tulkinnat: yhtenäistä monimuotoista metsäaluetta ei ole pidetty ensisijaisena tavoitteena, ekologisen tiedon mukaan liian tiukat METSO I alue- ja laji-rajaukset, piittaamattomuus ympäristöasiantuntijalausunnoista ja mielipiteistä!
- Riittävien suoja-alueiden merkitystä ei ole noteerattu ollenkaan.
- Maaperä- ja vesistö päästöjä ei huomioitu riittävästi: rakentamisen ja metsän hävittämisen seurauksena tapahtuvat mittavat ravinne- ja haitta-ainepäästöt. Lisäksi asutuksen hulevedet sisältävät epäpuhtauksia, haitta-aineita ja myrkyjä jotka ohjataan luo- ja luonnonsuojelualueelle sekä luonnon ojistoon → vesistöön. Elinympäristön puhtaus
- Sateiden lisääntyminen ja rankistuminen johtaa hulevesimääriin. Ongelmat ratkomatta!

Tiedoksi:

Suomen luonnonsuojeluliiton kanta Linnaisten laajennukseen metsäalueelle:

"Suomen luonnonsuojeluliiton Uudenmaan piiri sekä Vantaan yhdistys toivovat valtuustolta viisautta jättää kaava nyky muodossaan hyväksymättä."

*"Linnaisten metsäalue on virkistysalueena erittäin suosittu ja arvostettu. Vähemmälle huomiolle on jäänyt se, että tämä laaja metsäalue on sijainnin, laajuuden, arvokkaiden metsäelinympäristöjen ja vaateliaan lajiston näkökulmasta **jopa valtakunnallisesti merkittävä.**"*
(Sll:n muistutus lähetetty 18.1.2018 valtuustolle)

<https://www.sll.fi/uusimaa/kannanotot/ojanko-kaava-pdf>

Luontoselvitysten taso vaihtelee: <https://www.sll.fi/ajankohtaista/verkkouutiset/uusi-tyokalu-luontoselvitysten-tason-arviontiin>

Linnaisten tapauksessa luontoselvitykset ovat puutteellisia. Ohje riittävään luontoselvitykseen: <https://www.sll.fi/ajankohtaista/LUONTOSELVITYSTENTASONARVIOINTI.pdf>

Tavoitteena hiilinegatiivisuus:

Ilmastonmuutoksen hillitseminen ja ilmaston lämpenemisen rajoittaminen kahteen asteeseen vaatii **voimakkaita päästövähennyksiä ja hiilensidontaa nopeasti.**

<https://www.sitra.fi/artikkelit/al-gore-halu-muuttaa-asioita-uusiutuva-luonnonvara/>

"Tarvitsemme teidän sitoutumistanne asiaan. Muistakaa, että halu muuttaa asioita on jo itsessään uusiutuva luonnonvara." (Al Gore Slush-konferenssi).

"Meillä on jo veret-seisauttava-kiire" (Sitran Mari Pantsar, johtaja hiilineutraali kiertotalous)

1. päästöt noltaan - kiire hiilinegatiiviseksi
2. imemään hiilidioksidia ilmakehästä - hiilensidonta & hiilen varastointi → metsäalueet maapohjineen!

Vaikuttavimmat ja kustannustehokkaimmat keinot löytyvät metsien merkityksestä, maatalouden uudistamisesta ja öljylämmityksen muuttamisesta (VTT)

<https://www.sitra.fi/artikkelit/sitran-lausunto-keskipitkan-aikavalin-ilmastopolitiikan-suunnitelmasta-vuoteen-2030/>

Hiili (C) on sitoutunut maaperään. Ilmakehään verrattuna maassa on lähes kaksinkertainen määrä hiiltä. Tästä syystä pienikin muutos maaperän hiilen määrässä voi vaikuttaa ilmakehän hiilidioksidipitoisuuteen ja siten ilmaston muutokseen (Jaakko Heikkinen 2016, väitöstutkimus).

<https://helda.helsinki.fi/bitstream/handle/10138/160237/CARBONST.pdf?sequence=1>

Tavoitteena turvata ekosysteemien toiminta:

Jo toinen varoitus ihmiskunnan puolesta annettu 15 000 tutkijan ja nobelistin puolesta:

"...maintaining nature's ecosystem services by halting the conversion of forests, grasslands, and other native habitats; (c) restoring native plant communities at large scales, particularly forest landscapes; (d) rewilding regions with native species, especially apex predators, to restore ecological processes and dynamics.."

<https://academic.oup.com/bioscience/advance-article/doi/10.1093/biosci/bix125/4605229>

Päästötön ja resurssiviisas Vantaa tavoitteena - perustuu Suomen ympäristökeskuksen selvitykseen:

Vantaa:

http://www.vantaa.fi/asuminen_ja_ymparisto/ymparistopalvelut/kestava_elamantapa/resurssiviisas_vantaa

Syke:

https://media.sitra.fi/2017/02/24042309/resurssiviisauden_indikkaattorit_syke.pdf

Kirjallisuuskatsaus Valtanen ym. 2010:

"Rakennustyömaita pidetään yhtenä haitallisimmista kaupunkimaankäyttömuodoista.

Usein jo hyvin pieni rakennustyömaa voi tuottaa suuren osan koko valuma-alueen haitta-ainehuuhtoumasta. Kiintoaineen lisäksi rakennustyömailta voi huuhtoutua monia muita rakennustoimintaan liittyviä saasteita, kuten kiinteitä jätteitä, öljyjä ja rasvoja, betoniautojen pesuvesiä, rakennuskemikaaleja ja muutarakennusjätettä. Rakennustöiden yhteydessä luonnollista maaperähäiritään usein syvemmältä kuin perinteisten metsä- tai maataloustoimintojen yhteydessä".

(Lähde: Valtanen ym. 2010. Hulevesien imeyttäminen ja suodattaminen: haitta-aineet ja menetelmät) tämä kirjallisuusselvitys on nähtävänä verkossa.

Ystävällisin terveisin





Linnaisten Omakotiyhdistyksen tiedote 21.1.2018

Linnaisten Omakotiyhdistyksen hallitus teki tammikuussa, viikkojen 2 – 3 aikana asukaskyselyn, koskien 100400 Linnaisten omakotialueen laajennusta. Kyselyn tarkoituksena oli selvittää, mikä on Linnaisten asukkaiden kanta vireillä olevaan kaavaan. Kysely toteutettiin postilaatikkokyselynä.

Asukaskyselyn vastausprosentti oli 38 %. Vastanneista 67 % ei ollut laajennuksen kannalla, 27 % vastanneista oli laajennuksen kannalla ja 6 % ei osannut sanoa kantaansa.


Linnaisten Omakotiyhdistys ry



Puheenjohtaja



Sihteeri



Kiireellinen postilaatikkokysely!

Linnaisten omakotiyhdistyksen hallitus teettää asukaskyselyn, koskien 100400 Linnaisten omakotialueen laajennusta. Haluamme selvittää kaikkien Linnaisten asukkaiden mielipiteen vireillä olevaan kaavaan.

Nyt vireillä olevalla asemakaavamuutoksella mahdollistetaan Linnaisten omakotialueen laajentamisen yleiskaavan 2007 täydennysrakentamisalueelle Linnaistenmetsään, eteläisen omakotialueen itäpuolelle. Kaava mahdollistaa 70 pientalotonttia ja enintään 81 kaksikerroksisen pientalon rakentamisen. Kaavoitus tuli vireille 26.4.2016 ja menee Vantaan kaupunginvaltuuston lopulliseen käsittelyyn näillä näkymin **22.1.2018**.

Kaavaselostukseen, asemakaavan sijaintikarttaan, Ympäristökeskuksen luontoarvoraporttiin ja osallistumis- ja arviointisuunnitelmaan voi tutustua Vantaan verkkosivujen kautta.

Täältä löytyy tietoa Linnaisten kaavasta:

http://www.vantaa.fi/uutisia/ajankohtaiset_kaavat/101/0/124221

Vantaan kaupunkisuunnittelulautakunnan ja kaupunginhallituksen tekemät päätökset, kaavasta annetut lausunnot ja muistutukset sekä kaikki muu päätösten tukena oleva materiaali löytyy taas täältä: <http://paatokset.vantaa.fi>

Ohje:

1. Klikkaa **Pöytäkirja**
2. Valitse Toimielin-valikosta **kaupunginhallitus**
3. Kirjoita kokouspäivämäärä **27.11.2017**
4. Klikkaa **hae kokoukset**
5. Klikkaa päivämäärän ja kellonajan päältä **27.11.2017 17:00**
6. Vieritä sivupalkista sivun alaosaan ja klikkaa kohtaa **Kaupunginhallitus pöytäkirja 27.11.2017 17:00 (A,J)**
7. Avaa latautunut pöytäkirja **Linnaisten kaava-asian materiaali löytyy sivulta 521 alkaen.**

Merkitse yksi vaihtoehto rastilla per osoite.

Olen 100400 Linnaisten omakotialueen laajennuksen kannalla

En ole 100400 Linnaisten omakotialueen laajennuksen kannalla

En osaa sanoa / en ota kantaa

Vastaajan osoite:

Käännä

Postilaatikkokyselyn palautuspaikat

Kyselylomakkeen voit palauttaa Linnaisten omakotiyhdistyksen hallituksen jäsenten postilaatikoihin torstaihin **18.1.2018 mennessä**.

Palautusosoitteet:



Kiitos, kun osallistuit kyselyyn. Kyselyn tulos ilmoitetaan ainoastaan lukuina.

Linnaisten Omakotiyhdistys ry.

100400 Linnaisten omakotialueen laajennus (asemakaavamuutos-suunnitelma).
Tummennettu alue on uutta tonttimaata. Kuva on kaavaselostuksesta.

