A V I A - A U K I O
LEIKKAUS 1 - 1

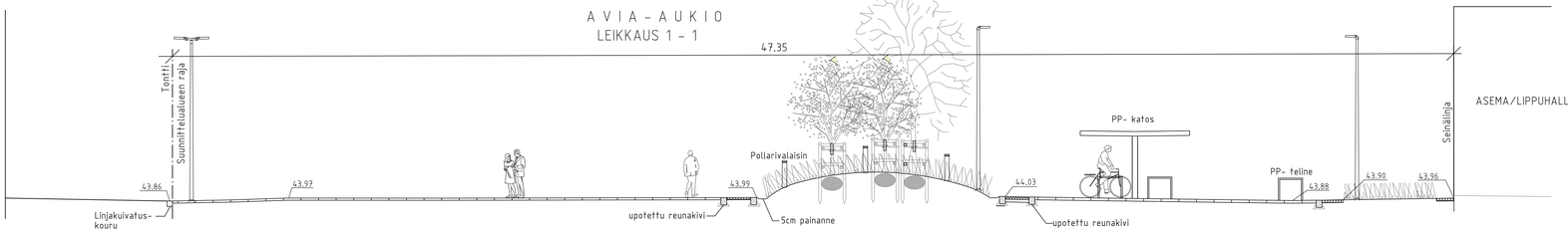

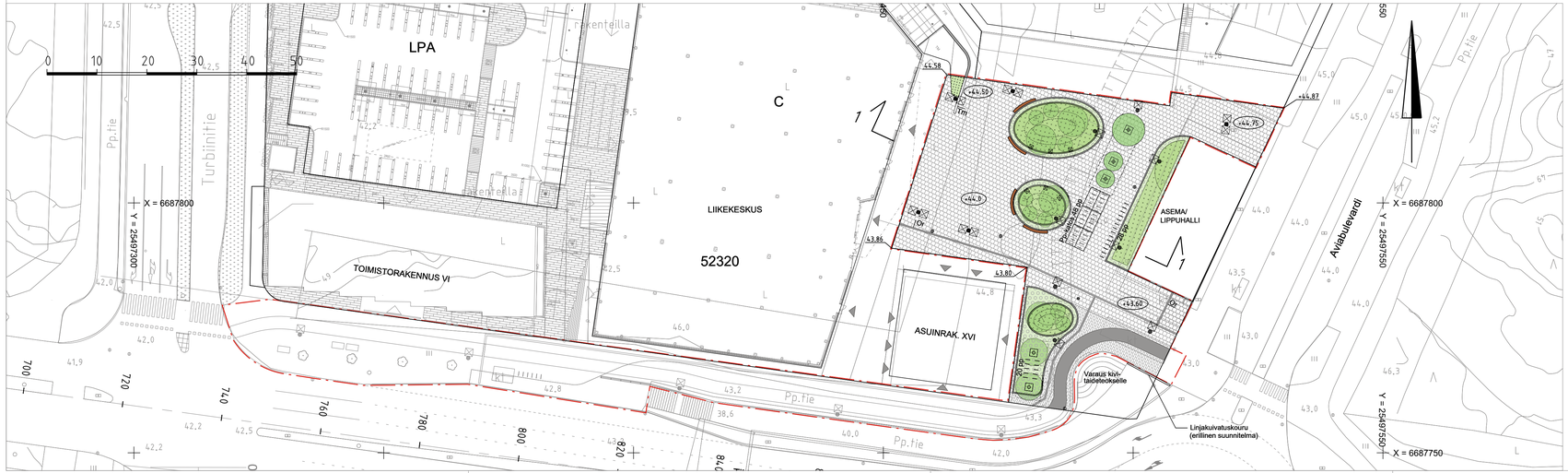

MERKINTÖJEN SELITYS

- Jk/pp, asfaltti
- Bet.suorakaidekivi, väri harmaa, fiilisdonta
- Graniittilaatoitus 30x60 cm, väri punaharmaa, fiilisdonta
- Bet.hulevesi/nurmikiveys
- Perenna/pensasistutusalue
- Or — Ohjaava noppakiviraita 90x90x90 mm vaalean harmaa
- Reunatuki, luonnonkivi, kaareva 22 cm,väri harmaa
- Pp — Polkupyöräkatos
- Tm — Tukimuuri, betoni
- Istutettava pieni lehtipuu
- Istutettava iso lehtipuu
- Valaisinpylväs
- Pollarivalaisin/ Tapahtumasähkö
- Kaaripenkki
- Pyöräteline
- Uusi hulevesikaivo
- Nykyinen hulevesikaivo
- (44.2) Kadun likimääräinen korkeusasema
- 42.95 Kadun korkeusasema
- Suunnittelualueen raja

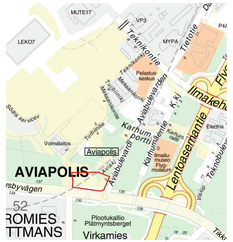

VANTAAN KAUPUNKI KUNTATEKNIIKAN KESKUS		Hyv.	
	28.9.2020	Tark.	Olli Lappalainen
		Suunn.	
52 VEROMIES AVIA-AUKIO KATUSUUNNITELMA		Mittakaava 1:500 1:100	Koord.järj. ETRS-GK25 Korkeus.järj. N2000
		Liitt.piir.n:o 58541-2, 58542-1	
209	Hallinnolliset katusuunnitelmat	Hyv.	Hyv.
			Piir. n:o 58541-1
GEOTEK-NIIKKA	Tark.	WSP Finland Oy	28.9.2020 Tark. A. Kalturi 28.9.2020 Suunn. S.N-P, MIK