SISÄLLYSLUETTELO

Kaupunginvaltuusto pöytäkirja 22.04.2024

Pöytäkirjan kansilehti ... 1

1 § Kokouksen laillisuus ja päätösvaltaisuus ... 4

2 § Pöytäkirjan tarkastaminen ... 6

3 § Eron myöntäminen Hussein al-Taeelle kasvatuksen ja oppimisen lautakunnan yksilöasioiden jaoston varajäsenen tehtävästä ja täydennysvaalin toimittaminen ... 7

4 § Henkilöstökertomus 2023 ... 9

5 § Vantaan kaupungin ympäristönsuojelumääräykset ... 12

- Vantaan kaupungin ympäristönsuojelumääräykset ... 16

- Perustelut ympäristönsuojelumääräyksille ... 26

- Vantaan pohjavesialueet ... 37

- Kooste lausunnoista ja mielipiteistä ja niihin annettu vastine ... 38

- OsallistuvaVantaa-kysely ... 47

6 § Asemakaavan muutos 002503 ja maanalainen asemakaava 920400ma, 92. Ojanko / Pitkäsuontie 2 ja 13 ... 48

- 002503 asemakaavanmuutosehdotus 5.9.2023, Pitkäsuontie 2 ja 13_allek ... 54

- 002503, 920400ma selostus, asemakaavamuutos 18.4.2023, 5.9.2023 tarkistettu, Pitkäsuontie 2 ja 13 ... 55

- 002503 ja 920400ma Lausunnot ja vastineet, 5.9.2023 ... 108

7 § Asemakaavan muutos 002540 ja tonttijako, 68. Koivuhaka, Puutarhatien päiväkoti ... 110

- 002540 asemakaavamuutosehdotus 19.3.2024, Puutarhatien päiväkoti_allek ... 114

- 002540 Asemakaavamuutoksen selostus 19.3.2024 Puutarhatien päiväkoti ... 115

- 002540 Koonti lausunnoista 19.3.2024 Puutarhatien päiväkoti ... 145

8 § Vastaus Markku Weckmanin ja 22 muun valtuutetun aloitteeseen Lentorata- / Suomiratahankkeesta luopumiseen ... 152

- Osakassopimus ... 156

- Markku Weckmanin ja 22 muun valtuutetun aloite Lentorata- / Suomiratahankkeesta luopuminen ... 194

9 § Vastaus Sirpa Kauppisen, Tiina Tuomelan ja Mika Kasosen sekä 32 muun valtuutetun aloitteeseen jengiytymisen ehkäisemiseksi ... 195

- Sirpa Kauppisen, Tiina Tuomelan ja Mika Kasosen sekä 32 muun valtuutetun aloite jengiytymisen ehkäisemiseksi ... 199

10 § Vastaus Eve Rämön ja Vaula Norrenan sekä 19 muun valtuutetun aloitteeseen Korsontien turvallisuuden parantamisesta ... 200

- Eve Rämön ja Vaula Norrenan sekä 19 muun valuutetun aloite Korsontien turvallisuuden parantamisesta ... 202

11 § Vastaus Juha Järän ja 16 muun valtuutetun aloitteeseen ulkoisesta kilpailuselvityksestä ... 203

- Juha Järän ja 16 muun valuutetun aloite ulkoinen kilpailutusselvitys ... 206

- Äänestysraportti KH § 16 25.3.2024 ... 207

12 § Vastaus Vaula Norrenan ja 22 muun valtuutetun aloitteeseen Palveluopas seniorikuntalaisille ... 211

- Vaula Norrenan ja 22 muun valtututetun aloite palveluopas seniorikuntalaisille ... 214

SISÄLLYSLUETTELO

Kaupunginvaltuusto pöytäkirja 22.04.2024

13 § Juha Järän ja 28 muun valtuutetun aloite kansainvälinen miestenpäivän tilaisuuden järjestäminen ja huomiointi kaupungin toimesta ... 215

- Juha Järän ja 28 muun valtuutetun aloite kansainvälinen miestenpäivän tilaisuuden järjestäminen ja huomiointi kaupungin toimesta ... 217

14 § Mikko Viilon ja 31 muun valtuutetun aloite asukasosallisuus koulu- ja päiväkotipihojen suunniteluun ... 219

- Mikko Viilon ja 31 muun valtuutetun aloite asukasosallisuus koulu- ja päiväkotipihojen suunniteluun ... 220

15 § Vaula Norrenan ja Naima el Issaouin sekä 27 muun valtuutetun aloite monimuotoisuuden lisäämisestä kaupungin rekrytoinneissa ... 221

- Vaula Norrenan ja Naima el Issaouin sekä 27 muun valtuutetun aloite monimuotoisuuden lisäämisestä kaupungin rekrytoinneissa ... 222

16 § Mika Kasosen ja Eeva Tikkasen sekä 34 muun valtuutetun aloite Kolohongan kiinteistön kerhotilan muuttamisesta yhteisötilaksi ... 223

- Mika Kasosen ja Eeva Tikkasen sekä 34 muun valtuutettun aloite Kolohongan kiinteistön kerhotilan muuttamisesta yhteisötilaksi ... 225

17 § Antero Eerolan ja Paula Lehmuskallion sekä 51 muun valtuutetun aloite Hakunilan ostoskeskuksen alueen kehitystä on vauhditettava ... 227

- Antero Eerolan ja Paula Lehmuskallion sekä 51 muun valtuutetun aloite Hakunilan ostoskeskuksen alueen kehitystä on vauhditetava ... 228

18 § Antero Eerolan ja 16 muun valtuutetun aloite Vantaalle koottava kunnianhimoinen eriarvoistumisen vastainen toimintaohjelma ... 230

- Antero Eerolan ja 16 muun valtuutetun aloite Vantaalle koottava kunnianhimoinen eriarvoistumisen vastainen toimintaohjelma ... 232

19 § Eeva Tikkasen ja 29 muun valtuutetun aloite sairauspoissaoloja ja niiden kustannuksia vähennettävä systemaattisemmin Vantaalla ... 234

- Eeva Tikkasen ja 29 muun valtuutetun aloite sairauspoissaoloja ja niiden kustannuksia vähennettävä systemaattisemmin Vantaalla ... 235

20 § Kokoomuksen valtuustoryhmän, Suomen ruotsalaisen kansanpuolue ryhmän, Keskustan valtuustoryhmän, Kristillisdemokraattisen valtuustoryhmän ja Liike Nyt valtuustoryhmän aloite toimenpideohjelma asuntorakentamisen edistämiseksi Vantaalla ... 236

- Kokoomuksen valtuustoryhmän, Suomen ruotsalaisen kansanpuolue ryhmän, Keskustan valtuustoryhmän, Kristillisdemokraattisen valtuustoryhmän ja Liike Nyt valtuustoryhmän aloite toimenpideohjelma asuntorakentamisen edistämiseksi Vantaalla ... 238

21 § Vihreän valtuustoryhmän ja 4 muun valtuustoryhmän aloite maksuttoman toisen asteen säilyttämiseksi Vantaalla ... 240

- Vihreän valtuustoryhmän ja 4 muun valtuustoryhmän aloite maksuttoman toisen asteen säilyttämiseksi Vantaalla ... 241

22 § Sosialidemokraattisen valtuustoryhmän ja 4 muun valtuustoryhmän aloite Vantaalla taattava toisen asteen koulutus täysin maksuttomana ... 242

- Sosialidemokraattisen valtuustoryhmän ja 4 muun valtuustoryhmän aloite Vantaalla taattava toisen asteen koulutus täysin maksuttomana ... 244

23 § Vasemmistoliiton valtuustoryhmän ja 4 muun valtuustoryhmän aloite Vantaan on jatkettava toisen asteen koulutuksen maksuttomuutta ... 246

- Vasemmistoliiton valtuustoryhmän ja 4 muun valtuustoryhmän aloite Vantaan on jatkettava toisen asteen koulutuksen maksuttomuutta ... 248

24 § Kokouksen päättäminen 250
Muutoksenhakuohje 1. Valitusosoitus 251
Muutoksenhakuohje 2. Valituskielto 253
Muutoksenhakuohje 3. Hankintaoikaisuohje ja valitusosoitus 254

Kaupunginvaltuuston kokous

Aika 22.4.2024 klo. 18:00-22:57
Paikka **Kaupungintalo, Tikkurila**

Osallistujat

Jäsenet	Läsnä	Jäsenet	Läsnä
Tahvanainen Säde, puheenjohtaja	x (pj § 1-7; 18:00-19:32)	Luokkala Pirjo	x (§ 1-9; 18:00-21:50)
Kaira Lauri, I varapuheenjohtaja	x (pj § 8-24, 19:32-22:57)	Multala Sari	x (§ 1-7; 18:00-20:35)
Aidanjuuri Tanja, II varapuheenjohtaja	x	Niikko Mika	x
Abdi Faysal	x	Norrena Vaula	x
Ahokas Siri	x	Norres Lasse	x (§ 1-7; 18:00-20:30)
Aura Anssi	x	Nummela Nina	x
Dehghan Milad	x	Orlando Carita	x
Demiri Funda	x	Orpana Anitta	x
Eerola Antero	x	Phull Manav	x (§ 1-7; 18:00-20:02)
Eklund Tarja	x	Raja-Aho Maarit	x
Friman Reija	x	Rautavaara Maija	x
Hakala Heli	x	Rokkanen Sakari	x
Hall Anu	x	Rämö Eve	x (§ 1-8; 18:00-21:37)
Hartikainen Janne	x	Räsänen Minna	x
Iivarinen Oskari	x	Saimen Tuukka	-
el Issaoui Naima	x	Sainio Jari	x
Järä Juha	x	Saramo Jussi	x
Jääskeläinen Jouko	x	Sillanpää Minttu	x (§ 1-8; 18:00-20:40)
Kaiju Susanna	x	Siniketo-Pietilä Katja	-
Kaimio Tuire	x	Stirkkinen Matilda	x
Kanerva Sami	x (§ 1-10; 18:00-22:12)	Suoniemi Juha	x
Karhu Suvi	x	Särkelä Jussi	x (§ 1-8; 18:00-21:45)
Karlsson Patrik	x	al-Taee Hussein	x (§ 1-3; 18:00-19:01)
Kasonen Mika	x	Tamminen Ida	x
Kaukola Ulla	x	Tawasoli Eva	x
Kauppinen Sirpa	x	Tikkanen Eeva	x (§ 1-9; 18:00-21:50)
Kiljunen Kimmo	-	Tuomela Tiina	x
Kivimäki Otso	x	Vacker Marjo	x (§ 1-10; 18:00-21:58)

Kähärä Sirkka-Liisa	x	Valtanen Hanna	x
Kärki Niilo	x	Virkamäki Pekka	x (§ 4-10 ; 18:17-22:00)
Lehmuskallio Paula	x	Weckman Markku	x
Letto Pirkko	x	Viilo Mikko	x
Lindtman Antti	x	Åstrand Stefan	x
Lundell Kai-Ari	x		
Varajäsenet		**Läsnä**	
Friman Milla		x (§ 4-24; 19:01-22:57)	
Erkkilä Minna		x	
Hynninen Mari		x	
Heikkinen Minna		x	
Kaupunginhallituksen jäsenet		**Läsnä**	
Karinen Ville		x	
Tammi Visa		x	
Nuorisovaltuuston edustaja		**Nuorisovaltuuston varaedustaja**	
Amoah Vida		x (§ 1- 9; 18:00-21:48)	
Muut osallistujat		**Läsnä**	
Timonen Pekka, kaupunginjohtaja		x	
Kalske Katri, apulaiskaupunginjohtaja		x	
Åstrand Riikka, apulaiskaupunginjohtaja		x	
Anttila Tero, apulaiskaupunginjohtaja		x	
Ruusula Matti, talous- ja strategiajohtaja		x	
Kalmari Mari, viestintäjohtaja		x	
Rusanen Leena, hallintojohtaja		x (§ 1-7; 18:00-19:45)	
Kolju Tiina, lakimies		x	
Lentämäki Tiina, hallintosihteeri		x	
Kauppinen Elina, pöytäkirjanpitäjä		x	

Kokouksen laillisuus ja päätösvaltaisuus

Todettiin

Allekirjoitukset

Puheenjohtaja Säde Tahvanainen ja Lauri Kaira

Pöytäkirjanpitäjä Kauppinen Elina

Pöytäkirjan tarkastus

Aika ja paikka 29.4.2024, sähköisesti

Faysal Abdi Siri Ahokas

Pykälä 3, tarkastettiin ja hyväksyttiin kokouksessa.

Pöytäkirja on yleisesti nähtävänä

Aika ja paikka 30.4.2024, Vantaan kaupungin internetsivuilla paatokset.vantaa.fi.

1 § Kokouksen laillisuus ja päätösvaltaisuus § 1

Kuulutus valtuuston kokouksesta on julkaistu kaupungin internetsivuilla 15.4.2024 ja jokaiselle valtuutetulle on lähetetty sähköpostitse henkilökohtainen kokouskutsu.

Kaupunginvaltuusto 22.4.2024

Esitys:
a) todetaan läsnä olevat valtuutetut ja
b) todetaan kokous lailliseksi ja päätösvaltaiseksi.

Käsittely:

Puheenjohtaja totesi, että valtuutetut Katja Siniketo-Pietilä, Kimmo Kiljunen ja Tuukka Saimen ovat pyytäneet vapautusta valtuuston tästä kokouksesta työ-, matkaesteen tai henkilökohtaisen syyn vuoksi.

Heidän tilalleen on kutsuttu samassa järjestyksessä Minna Erkkilä, Mari Hynninen ja Minna Heikkinen.

Puheenjohtaja totesi, että paikalla on 64 valtuutettua.

Päätös:

Puheenjohtaja totesi kokouksen laillisesti koolle kutsutuksi, lailliseksi ja päätösvaltaiseksi

§:n 4 käsittelyn aikana klo 18:17 valtuutettu Pekka Virkamäki saapui kokoukseen, minkä jälkeen paikalla oli 65 valtuutettua.

§:n 4 käsittelyn aikana klo: 19:01 valtuutettu Hussein al-Taee poistui kokouksesta henkilökohtaisen syyn vuoksi, minkä jälkeen paikalla oli 63 valtuutettua.

§:n 4 käsittelyn aikana klo: 19:01 valtuutettu Milla Friman saapui kokoukseen, minkä jälkeen paikalla oli 65 valtuutettua.

§:n 8 käsittelyn aikana klo: 20:02 valtuutettu Manav Phull poistui kokouksesta henkilökohtaisen syyn vuoksi, minkä jälkeen kokouksessa oli 64 valtuutettua.

§:n 8 käsittelyn aikana klo 20:30 valtuutettu Lasse Norres poistui kokouksesta henkilökohtaisen syyn vuoksi, minkä jälkeen kokouksessa oli 63 valtuutettua.

§:n 8 käsittelyn aikana klo: 20:35 valtuutettu Sari Multala poistui kokouksesta henkilökohtaisen syyn vuoksi, minkä jälkeen kokouksessa oli 62 valtuutettua.

§:n 9 käsittelyn aikana klo 20:40 valtuutettu Minttu Sillanpää poistui kokouksesta henkilökohtaisen syyn vuoksi, minkä jälkeen kokouksessa oli 61 valtuutettua.

§:n 9 käsittelyn aikana klo 21:37 valtuutettu Eve Rämö poistui kokouksesta henkilökohtaisen syyn vuok si, minkä jälkeen kokouksessa oli 60 valtuutettua.

§:n 9 käsittelyn aikana klo. 21:45 valtuutettu Jussi Särkelä poistui kokouksesta henkilökohtaisen syyn vuoksi, minkä jälkeen kokouksessa oli 59 valtuutettua.

§:n 10 käsittelyn aikana klo. 21:50 valtuutettu Pirjo Luokkala poistui kokouksesta henkilökohtaisen syyn vuoksi, minkä jälkeen kokouksessa oli 58 valtuutettua.

§:n 10 käsittelyn aikana klo. 21:50 valtuutettu Eeva Tikkanen poistui kokouksesta henkilökohtaisen syyn vuoksi, minkä jälkeen kokouksessa oli 57 valtuutettua.

§:n 11 käsittelyn aikana klo. 21:58 valtuutettu Marjo Vacker poistui kokouksesta henkilökohtaisen syyn vuoksi, minkä jälkeen kokouksessa oli 56 valtuutettua.

§:n 11 käsittelyn aikana klo. 22:00 valtuutettu Pekka Virkamäki poistui kokouksesta henkilökohtaisen syyn vuoksi, minkä jälkeen kokouksessa oli 55 valtuutettua.

§:n 11 käsittelyn aikana klo. 22:12 valtuutettu Sami Kanerva poistui kokouksesta henkilökohtaisen syyn vuoksi, minkä jälkeen kokouksessa oli 54 valtuutettua.

2 § **Pöytäkirjan tarkastaminen**

Kaupunginvaltuusto 22.4.2024 § 2

Esitys:
Päätetään
a) valita kaksi pöytäkirjantarkastajaa toimittamaan pöytäkirjan tarkastus sähköisenä maanantaina 29.4.2024 klo 16.00 ja
b) pitää tarkastettu pöytäkirja yleisesti nähtävänä kaupungin internetsivuilla (www.vantaa.fi/paatoksenteko) tiistaina 30.4.2024 lähtien.

Päätös:
Päätettiin
a) valita valtuutetut Faysal Abdi ja Siri Ahokas toimittamaan pöytäkirjan tarkastus sähköisenä maanantaina 29.4.2024 klo 16.00 ja
b) pitää tarkastettu pöytäkirja yleisesti nähtävänä kaupungin internetsivuilla (www.vantaa.fi/paatoksenteko) torstaina 30.4.2024 lähtien.

3 § Eron myöntäminen Hussein al-Taeelle kasvatuksen ja oppimisen lautakunnan yksilöasioiden jaoston varajäsenen tehtävästä ja täydennysvaalin toimittaminen

VD/6994/00.00.01.00/2021

PT / EK

Hussein al-Taee on 7.12.2023 saapuneella viestillään pyytänyt eroa kasvatuksen ja oppimisen lautakunnan jäsenen tehtävästä. Hänelle on myönnetty ero edellä mainitusta tehtävästä kaupunginvaltuuston kokouksessa 29.1.2024 § 7. Hallintosäännön luvun 8 § 6 mukaan hän ei voi toimia lautakunnan yksilöasioiden jaoston varajäsenen tehtävässä erottuaan kasvatuksen ja oppimisen lautakunnan jäsenen tehtävästä.

Kasvatuksen ja oppimisen lautakunnan yksilöasioiden jaoston tehtävät:

Hallintosäännön 9 luvun 7 §:n mukaan kasvatuksen ja oppimisen lautakunnan yksilöasioiden jaosto päättää:

1. esiopetuksen ja perusopetuksen oppilaan enintään kolmen kuukauden sekä oppivelvollisuuslaissa tarkoitetun oppivelvollisen lukion opiskelijan määräaikaisesta erottamisesta ja päättää, että erottaminen voidaan panna täytäntöön ennen kuin päätös on lainvoimainen sekä täytäntöönpanon aloittamisajankohdasta,
2. lukion opiskelijan pidättämisestä opiskelusta rikostutkimuksen ajaksi,
3. lukion opiskelijan ylioppilastutkintoon osallistumisoikeuden menettämisestä meneillään olevaa tutkintokertaa seuraavan tutkintokerran kokeisiin
4. perusopetuksen oppilaalle annettavasta erityisestä tuesta ilman huoltajan suostumusta ja
5. varhaiskasvatuksen lapselle ja esiopetuksen oppilaalle annettavasta tehostetusta ja erityisestä tuesta sekä yleisen tuen rakenteellisista tukitoimista ilman huoltajan suostumusta.

Hallintosäännön 7 luvun 6 §:n mukaan kasvatuksen ja oppimisen lautakunnassa on yksilöasioiden jaosto, johon kaupunginvaltuusto valitsee kasvatuksen ja oppimisen lautakunnan jäsenistä tai varajäsenistä vähintään viisi jäsentä ja jokaiselle henkilökohtaisen varajäsenen. Valitsemistaan jäsenistä valtuusto nimeää jaoston puheenjohtajan ja varapuheenjohtajan. Jaosto kokoontuu tarvittaessa puheenjohtajan kutsusta.

Tasa-arvolain 4 a §:n 1 momentin mukaan kunnallisissa ja kuntien välisen yhteistoiminnan toimielimissä lukuun ottamatta kunnanvaltuustoja tulee olla sekä naisia että miehiä kumpiakin vähintään 40 prosenttia.

Kaupunginvaltuusto on päätöksellään 23.8.2021 § 16 valinnut kasvatuksen ja oppimisen lautakunnan yksilöasioiden jaostoon jäseniksi ja heidän henkilökohtaisiksi varajäseniksensä toimikaudelle 2021–2025 seuraavat henkilöt:

Jäsen	Henkilökohtainen varajäsen
Jari Sainio, puheenjohtaja	Hussein al-Taee
Petri Kallionpää, varapuheenjohtaja	Oona Altug
Tiia Karpin	Manav Phull
Antti Lihavainen	Aki Mäkipernaa
Annukka Majanto	Eva Tawasoli (kv 21.8.2023 § 18)

Kaupunginhallitus 25.3.2024 § 6

Kaupunginjohtajan esitys:
Päätetään esittää kaupunginvaltuustolle
a) myönnettäväksi ero Hussein al-Taee ero kasvamisen ja oppimisen lautakunnan yksilöasioiden jaoston varajäsenen tehtävästä, ja
b) toimitettavaksi täydennysvaali Jari Sainion henkilökohtaiseksi varajäseneksi jäljellä olevaksi ajaksi toimikaudesta 2021–2025.

Päätös:
Hyväksyttiin esitys.

_____

Kaupunginvaltuusto 22.4.2024 § 3

Kaupunginhallituksen esitys:
Päätetään, että:
a) myönnettäväksi ero Hussein al-Taee ero kasvamisen ja oppimisen lautakunnan yksilöasioiden jaoston varajäsenen tehtävästä, ja
b) toimitettavaksi täydennysvaali Jari Sainion henkilökohtaiseksi varajäseneksi jäljellä olevaksi ajaksi toimikaudesta 2021–2025.

Päätös:
Päätettiin:
a) myöntää ero Hussein al-Taee ero kasvamisen ja oppimisen lautakunnan yksilöasioiden jaoston varajäsenen tehtävästä, ja
b) valita Aadan Ibrahim Jari Sainion henkilökohtaiseksi varajäseneksi jäljellä olevaksi ajaksi toimikaudesta 2021–2025.

Jäsen	Henkilökohtainen varajäsen
Jari Sainio, puheenjohtaja	Aadan Ibrahim (kv 22.4.2024 § 3)
Petri Kallionpää, varapuheenjohtaja	Oona Altug
Tiia Karpin	Manav Phull
Antti Lihavainen	Aki Mäkipernaa
Annukka Majanto	Eva Tawasoli (kv 21.8.2023 § 18)

Tarkastettiin ja hyväksytiin pöytäkirja tämän pykälän osalta heti kokouksessa.

Muutoksenhakuohje: 1. Valitusosoitus

4 § **Henkilöstökertomus 2023**

VD/1813/01.00.02.01/2024

PT/PV-S/MT

Vantaan kaupungin henkilöstökertomus vuodelta 2023 on valmistunut. Se kuvaa henkilöstöjohtamisen ja henkilöstön kehittämisen tilaa, niille asetettujen tavoitteiden saavuttamista ja kehittämistoimia.

Vuoden 2023 henkilöstökertomus julkaistaan aikaisempien henkilöstökertomuksen tavoin uudistetussa muodossa vain verkkototeutuksena osoitteessa:
https://www.vantaa.fi/fi/kaupunki-ja-paatoksenteko/toissa-vantaalla/henkilostokertomus

Vuoden 2023 lopussa kaupungin palveluksessa oli yhteensä 8 165 henkilöä, joista vakituisia oli 5 863. Naisia henkilöstöstä on edellisvuosien tapaan 78 prosenttia ja miehiä 22 prosenttia. Vantaan henkilöstön keski-ikä oli 45 vuotta. Työntekijöistämme 10,1 prosenttia puhuu äidinkielenään muuta kuin suomea tai ruotsia. Naisvaltaisin toimiala oli kasvatus ja oppiminen ja miesvaltaisin kaupunkiympäristön toimiala. Miehiä oli henkilöstöstä suhteellista osuuttaan enemmän esimiehinä ja johtajina (28,7 %).

Saatavuusohjelman 2022–2025 toimenpiteitä toteutettiin monipuolisesti. Saatavuusohjelmassa halutaan vahvistaa lähijohtamista ja työyhteisöjen kyvykkyyttä erilaisilla tukitoimenpiteillä. Valtuusto myönsi saatavuusohjelman toimenpiteiden toteutukseen vuodelle 2023 rahoitusta 200.000 €, josta osa on ohjattu kestävän työkyvyn kehittämiseen ja osa työyhteisöjen ja lähijohtamisen kehittämiseen. Tukirahoituksen kohderyhmänä ovat olleet erityisesti yksiköt, joilla henkilöstön saatavuushaasteita tai heikot Kunta10-tulokset. Vuonna 2023 henkilöstön lähtövaihtuvuus laski vuoden 2022 10,9 prosentista 10,1 prosenttiin. Henkilöstön saatavuushaasteita oli erityisesti varhaiskasvatuksessa ja opetustoimessa. Lisäksi muilla toimialoilla saatavuushaasteita oli yksittäisiin asiantuntijatehtäviin.

Työsuojelun toimintaohjelma vuosille 2023–2025 käsiteltiin kaupungin yhteistoimintaryhmässä 4.4.2023. Uudessa toimintaohjelmassa panostetaan niin asiakastyön turvallisuuden kuin työyhteisön toimivuuden parantamiseen. Painopisteet on jaoteltu kolmeen osaan:

1) Väkivallan, väkivallan uhan ja häirinnän torjunta,
2) Ennakointi ja tapaturmien ehkäisy ja
3) Vastuullinen työkäyttäytyminen.

Tavoitteena tällä toimintakaudella on uhka- ja väkivaltatilanteiden riskin huolellinen arviointi työyksiköissä ja toimiala- ja palvelualuetasoilla, tietoisuuden lisääminen mahdollisten uhka- ja väkivaltatilanteiden varalta, henkisen ensiavun toimintatavan kehittäminen ja epäasiallisen kohtelun ja häirintätilanteiden puuttumisprosessin kehittäminen (esimerkiksi seksuaalinen häirintä sekä rasismi). Myös #OllaanIhmisiksi-kampanja saa jatkoa nimellä “Käyttäydy kunnolla” vuonna 2024.

Vuonna 2023 Vantaalla oli kaksi työterveyshuollon toimijaa, Terveystalo ja Lääkärikeskus Aava. Lääkärikeskus Aava aloitti uutena kumppanina heti vuoden alusta 1.1.2023. Aava toimii varhaiskasvatuksen ja kaupunkiympäristön työterveyskumppanina. Vuoden 2023 sairauspoissaoloprosentti oli 6. Mielenterveysperusteisten osuus kaikista poissaolopäivistä on laskenut kuitenkin vuodesta 2022 (1,42 %) ja vuoden 2023 mielenterveysperusteisten sairauspoissaolojen prosenttiosuus on 1,11 %. Työterveyden kustannukset vuodelta 2023 ovat olleet yhteensä hieman yli

kolme miljoonaa euroa. Tästä reilu 1,6 miljoonaa euroa käytettiin lakisääteiseen, ennaltaehkäisevään työterveyshuoltotyöhön, kuten esimerkiksi työpaikkaselvityksiin, työkykyasioiden hoitamiseen ja lakisääteisiin alku- ja määräaikaistarkastuksiin. Hieman vajaa 1,4 miljoonaa euroa käytettiin työterveyspainotteiseen sairaudenhoitoon.

Vuonna 2023 henkilöstön palkkamenot olivat yhteensä 394,0 miljoonaa euroa, joka on 9,3 prosenttia (33,4 miljoonaa euroa) enemmän kuin edellisvuonna. Palkkamenojen vertailussa on vähennetty hyvinvointialueelle siirtyneiden palkkamenot lukujen vertailukelpoisuuden sujuvoittamiseksi. Palkkoja on nostanut henkilöstömäärän kasvu sekä kunta-alan sopimusratkaisussa 2022–2025 sovitut, huomattavat palkankorotukset, että sopimusten sisältämät tekstimuutokset, joilla on myös osaltaan huomattava palkkoja korottava vaikutus, esimerkiksi päiväkodinjohtajien palkankorotus 1.6. sekä perusopetuksen rehtorien palkkaperustemuutos 1.8. alkaen. Sopimusratkaisu sisälsi myös mittavat kertaerät koko henkilöstölle kesällä 2023. Kunnallisen sopimusratkaisun arvo on Kunta- ja hyvinvointialuetyönantajat KT:n mukaan vuosikeskiarvona keskimäärin 4,85 prosenttia 2022/2023. Naisten ja miesten välinen palkkaero on kaventunut kahdella sentillä vuoteen 2022 verrattuna. Vakituisen, täyttä työaikaa tekevän, naisen euro on 91 senttiä miehen eurosta.

Vantaan kaupunki siirtyy käyttämään ePassia henkilöstöetuuksien jakamisessa 1.1.2023 lukien. Kaupunki tuki vuonna 2023 henkilöstönsä liikunta- ja kulttuuripalveluiden hyödyntämistä jakamalla ePassi-sovellukseen liikunta- ja kulttuurietuutta enintään 200 euron edestä per työntekijä. Etuuden varsinaiset jakoajankohdat olivat tammikuussa sekä heinäkuussa. Liikunta- ja kulttuurietuutta käytettiin vuonna 1 139 697 euron edestä. Henkilöstöä kannustetaan työmatkoissa julkisen liikenteen käyttöön. Työnantaja tukee julkisen liikenteen käyttöä jakamalla työmatkaetuutta ePassiin palvelussuhteen keston mukaan kalenterivuosittain 10 euroa/kk ja enintään 120 euroa/v. Epassin työmatkaedulla voi maksaa henkilökohtaiset matkaliput tai kausiliput. Työmatkaetuutta hyödynnettiin Vantaalla vuonna 2023 yhteensä 714 958 euron edestä henkilöstön keskuudessa.

Kaupunginhallitus 11.3.2024 § 7

Kaupunginjohtajan esitys:
Päätetään esittää kaupunginvaltuustolle tiedoksi merkittäväksi henkilöstökertomus vuodelta 2023.

Päätös:
Päätettiin jättää asia pöydälle seuraavaan kokoukseen.

_____

Kaupunginhallitus 25.3.2024 § 8

Kaupunginjohtajan esitys:
Päätetään esittää kaupunginvaltuustolle tiedoksi merkittäväksi henkilöstökertomus vuodelta 2023.

Päätös:
Hyväksyttiin esitys.

_____

Kaupunginvaltuusto 22.4.2024 § 4

Kaupunginhallituksen esitys:
Päätetään merkitä tiedoksi henkilöstökertomus vuodelta 2023.
Päätös:
Hyväksyttiin esitys.

Muutoksenhakuohje: 2.1 Valituskielto

Lisätiedot:
Vs. Henkilöstö- ja konsernijohtaja Pia Viskarinen-Soutamo, (etunimi.sukunimi[at]vantaa.fi)

5 § Vantaan kaupungin ympäristönsuojelumääräykset

VD/4717/11.00.02.00/2022

SP/MRA/EK

Ehdotus Vantaan kaupungin uusiksi ympäristönsuojelumääräyksiksi on ollut uudelleen nähtävillä vuoden 2023 lopulla. Ehdotus esitetään vietäväksi kaupunginhallitukseen ja edelleen kaupunginvaltuuston päätettäväksi.

Kunnan ympäristönsuojelumääräykset annetaan ympäristönsuojelulain 202 §:n nojalla pilaantumisen ehkäisemiseksi. Kyseessä on kunnan paikallisia olosuhteita koskeva ympäristönsuojelun ohjauskeino, jonka tarkoituksena on ehkäistä päästöjä tai niiden haitallisia vaikutuksia. Ympäristölainsäädännössä tapahtuneet muutokset ovat keskeinen syy muuttaa määräyksiä. Niihin on suunnitteilla myös sisällöllisiä muutoksia, jotta ne olisivat täsmällisempiä ja selkeämpiä.

Nykyiset määräykset ovat tulleet voimaan 1.3.2013 ja ne ovat nähtävissä Vantaan verkkosivuilla osoitteessa https://www.vantaa.fi/fi/asuminen-ja-ymparisto/ymparisto-ja-luonto/vantaan-kaupungin-ymparistonsuojelumaaraykset.

Kaupunkiympäristölautakunta 25.10.2022 § 7

Kaupunkisuunnittelujohtajan esitys:
Päätetään esittää Vantaan kaupunginhallitukselle, että
a) ehdotus ympäristönsuojelumääräyksiksi asetetaan nähtäville vähintään 30 päiväksi
b) oikeutetaan ympäristökeskus pyytämään ympäristönsuojelulain edellyttämät ja muuten tarpeelliseksi katsottavat lausunnot.

Käsittely:
Merkittiin, että kaupunkisuunnittelujohtaja poisti esityslistatekstin melua koskevasta kohdasta ensimmäisen kappaleen viimeisen lauseen: ”Paalutustyöstä ei enää meluilmoitusta edellytettäisi.”

Päätös:
Hyväksyttiin korjattu esitys.

———

Kaupunginhallitus 14.11.2022 § 16

Kaupunkiympäristön toimialan apulaiskaupunginjohtaja esitys:
Päätetään, että
a) ehdotus ympäristönsuojelumääräyksiksi asetetaan nähtäville vähintään 30 päiväksi,
b) oikeutetaan ympäristökeskus pyytämään ympäristönsuojelulain edellyttämät ja muuten tarpeelliseksi katsottavat lausunnot.

Päätös:
Päätettiin jättää asia pöydälle seuraavaan kokoukseen.

———

Kaupunginhallitus 28.11.2022 § 18

Kaupunkiympäristön toimialan apulaiskaupunginjohtaja esitys:
Päätetään, että
a) ehdotus ympäristönsuojelumääräyksiksi asetetaan nähtäville vähintään 30 päiväksi,
b) oikeutetaan ympäristökeskus pyytämään ympäristönsuojelulain edellyttämät ja muuten tarpeelliseksi katsottavat lausunnot.

Päätös:
Hyväksyttiin esitys.

Kaupunkiympäristölautakunta 15.8.2023 § 7

Kaupunkisuunnittelujohtaja va:n esitys:
Päätetään esittää kaupunginhallitukselle ja edelleen kaupunginvaltuustolle, että
a) hyväksytään liitteen mukaiset Vantaan kaupungin ympäristönsuojelumääräykset,
b) määräykset tulevat voimaan mahdollisesta muutoksenhausta huolimatta 1.10.2023
c) kumotaan aiemmat, kaupunginvaltuustossa 28.1.2013 § 38 hyväksytyt ympäristönsuojelumääräykset.

Käsittely:

Asian käsittelyn aikana kaupunkiympäristölautakunnan puheenjohtaja Anssi Aura esitti asian jättämistä pöydälle. Ehdotus hyväksyttiin yksimielisesti.

Päätös:
Päätettiin jättää asia pöydälle kaupunkiympäristölautakunnan seuraavaan kokoukseen.

Kaupunkiympäristölautakunta 5.9.2023 § 5

Kaupunkisuunnittelujohtajan esitys:
Päätetään esittää kaupunginhallitukselle ja edelleen kaupunginvaltuustolle, että
a) hyväksytään liitteen mukaiset Vantaan kaupungin ympäristönsuojelumääräykset,
b) määräykset tulevat voimaan mahdollisesta muutoksenhausta huolimatta 1.10.2023
c) kumotaan aiemmat, kaupunginvaltuustossa 28.1.2013 § 38 hyväksytyt ympäristönsuojelumääräykset.

Käsittely:
Kaupunkiympäristölautakunnan jäsen Tuomas Mutanen esitti asian palauttamista valmisteluun. Jäsenet Stefan Åstrand ja Mikko Merelä kannattivat palautusesitystä. Palautusesitys hyväksyttiin yksimielisesti.

Päätös:
Päätettiin palauttaa asia valmisteluun seuraavilla perusteilla: Jätevesimääräyksiä tulee tarkistaa ELY-keskuksen antaman lausunnon pohjalta. Ravintoloitsijoiden mielipidettä on kysyttävä melumääräysten osalta. Haetaan toimivaa elävää keskusta yhdessä yrittäjien kanssa.

Nähtävilläolo

Ehdotus uusiksi ympäristönsuojelumääräyksiksi on ollut nähtävillä ja lausuntokierroksella 20.2.-24.3.2023. Ehdotus asetettiin uudelleen nähtäville 6.11.-15.12.2023. Nähtävillä olosta tiedotettiin Vantaan Sanomissa 22.2.2023 ja 15.11.2023. Uudella kuulemiskierroksella ei tullut mielipiteitä.

Kaupunkiympäristölautakunnan päätöksen 5.9.2023 § 5 jälkeen tehdyt tarkistukset

Jätevesiä koskevat määräykset 5 ja 6 § on yhdistetty yhdeksi pykäläksi ’Talousjäteveden käsittely vesihuoltolaitoksen jätevesiviemäriin liittymättömillä kiinteistöillä’ ja muotoiltu seuraavanlaiseksi:

”Käsittelemättömien käymäläjätevesien imeyttäminen maaperään on kielletty. Ranta-alueella, pohjavesialueella ja Päijänne-tunnelin suojavyöhykkeellä myös muiden talousjätevesien imeyttäminen maaperään on kielletty.

Pohjavesialueella ja Päijänne-tunnelin suojavyöhykkeellä jätevedet on kerättävä umpisäiliöön. Muussa tapauksessa jätevedet on käsiteltävä tiiviissä järjestelmässä ja johdettava puhdistetut jätevedet pohjavesialueen tai Päijänne-tunnelin suojavyöhykkeen ulkopuolelle.

Ranta-alueella tulee talousjätevesien käsittelyssä noudattaa ympäristönsuojelulain tarkoittaman perustason puhdistusvaatimuksen tasoa ankarampaa puhdistusvaatimusta. Ympäristöön aiheutuvan kuormituksen tulee vähentyä orgaanisen aineen osalta vähintään 90 prosenttia, kokonaisfosforin osalta vähintään 85 prosenttia ja kokonaistypen osalta vähintään 40 prosenttia verrattuna haja-asutuksen kuormitusluvun avulla määritettyyn käsittelemättömän jäteveden kuormitukseen.”

Äänentoistolaitteita koskevaan määräykseen (12 §) on lisätty sana ’välittömässä’, jolloin määräys kuuluisi kokonaisuudessaan seuraavasti:

”Liikkeiden ja ravintoloiden äänentoistolaitteiden käyttö ulkona asuin- ja majoitushuoneistojen sekä hoitolaitosten *välittömässä* läheisyydessä yöaikaan kello 22.00–7.00 on kielletty. Lisäksi ulossuunnatut äänentoistolaitteet on aina suunnattava ja säädettävä siten, että niiden käyttö häiritsee ympäristössä mahdollisimman vähän.”

Äänentoistolaitteiden käytöstä yöaikaan ei tullut uudella kuulemiskierroksella mielipiteitä. Osallistuminen on järjestetty kuten ympäristönsuojelulain 203 §:ssä säädetään hallintolain 41 §:n mukaisesti siten, että kuntalaisille ja muille asiaa koskeville tahoille on varattu mahdollisuus saada tietoja asian käsittelyn lähtökohdista ja tavoitteista sekä lausua mielipiteensä asiasta. Ympäristönsuojelumääräyksistä on kuulutettu kahteen kertaan ja nähtävillä olosta tiedotettu Vantaan Sanomissa molemmilla kerroilla. Yhdenvertaisuuden vuoksi uudessa kuulemisessa ei kuultu pelkästään ravintoloitsijoita.

Kunnan ympäristönsuojelumääräykset annetaan ympäristönsuojelulain 202 §:n nojalla pilaantumisen ehkäisemiseksi, tarkoituksena ehkäistä päästöjä tai niiden haitallisia vaikutuksia. Melulle herkkien kohteiden vaikutuspiirissä on selkeämpää rajoittaa äänentoistolaitteiden käyttöä ajallisesti sen sijaan, että valvontaa tehtäisiin tapauskohtaisesti melun häiritsevyyteen perustuen. Uudenmaan ELY-keskus toteaa lausunnossaan, että määräysten laatimisessa on tarpeen kiinnittää huomiota määräysten selkeyteen ja valvottavuuteen. Tähän on pyritty myös äänentoistolaitteita koskevan määräyksen laadinnassa.

Kaupunkiympäristölautakunta 19.3.2024 § 6

Kaupunkisuunnittelujohtaja esitys:
Päätetään esittää kaupunginhallitukselle ja edelleen kaupunginvaltuustolle, että
a) hyväksytään liitteen mukaiset Vantaan kaupungin ympäristönsuojelumääräykset,
b) määräykset tulevat voimaan mahdollisesta muutoksenhausta huolimatta 1.6.2024
c) kumotaan aiemmat, kaupunginvaltuustossa 28.1.2013 § 38 hyväksytyt ympäristönsuojelumääräykset.

Päätös:
Hyväksyttiin esitys.

_____

Kaupunginhallitus 8.4.2024 § 15

Kaupunkiympäristön toimialan apulaiskaupunginjohtajan esitys:
Päätetään esittää kaupunginvaltuustolle, että
a) hyväksytään liitteen mukaiset Vantaan kaupungin ympäristönsuojelumääräykset,
b) määräykset tulevat voimaan mahdollisesta muutoksenhausta huolimatta 1.6.2024
c) kumotaan aiemmat, kaupunginvaltuustossa 28.1.2013 § 38 hyväksytyt ympäristönsuojelumääräykset.

Päätös:
Hyväksyttiin esitys.

_____

Kaupunginvaltuusto 22.4.2024 § 5

Kaupunginhallituksen esitys:
Päätetään, että:
a) hyväksytään liitteen mukaiset Vantaan kaupungin ympäristönsuojelumääräykset,
b) määräykset tulevat voimaan mahdollisesta muutoksenhausta huolimatta 1.6.2024
c) kumotaan aiemmat, kaupunginvaltuustossa 28.1.2013 § 38 hyväksytyt ympäristönsuojelumääräykset.

Päätös:
Hyväksyttiin esitys.

Liitteet:
- Vantaan kaupungin ympäristönsuojelumääräykset
- Perustelut ympäristönsuojelumääräyksille
- Pohjavesialueet
- Kooste lausunnoista ja mielipiteistä ja niihin annettu vastine
- OsallistuvaVantaa-kysely

Muutoksenhakuohje: 1. Valitusoikeus

Lisätiedot:
Johtava ympäristönsuojelutarkastaja Maarit Rantataro, puh. 040 045 8017
etunimi.sukunimi[at]vantaa.fi

VANTAAN KAUPUNGIN YMPÄRISTÖNSUOJELUMÄÄRÄYKSET

Sisällys

VANTAAN KAUPUNGIN YMPÄRISTÖNSUOJELUMÄÄRÄYKSET....1
1 Yleiset määräykset....2
1 § Ympäristönsuojelumääräysten antaminen ja valvonta....2
2 § Tavoite....2
3 § Soveltaminen ja suhde muihin määräyksiin....2
4 § Määritelmät ja paikalliset olosuhteet....3
2 Jätevedet....3
5 § Talousjäteveden käsittely vesihuoltolaitoksen jätevesiviemäriin liittymättömillä kiinteistöillä....3
3 Vesiensuojelu....4
6 § Hevosten ja ponien ulkotarhat sekä ratsastuskentät....4
7 § Lannan luovutus....4
8 § Lumen vastaanottopaikat....4
9 § Ajoneuvojen, koneiden ja muiden vastaavien laitteiden pesu....5
4 Melu....5
10 § Toiminnot, joihin ei sovelleta ympäristönsuojelulain 118 §:n meluilmoitusmenettelyä....5
11 § Erityisen häiritsevä melu huolto- ja rakennustöissä yöaikaan....6
12 § Äänentoistolaitteiden käyttö....6
5 Ilmansuojelu....6
13 § Kulkuväylien ja pihojen sekä ym. alueiden kunnossa- ja puhtaanapitotyöt....6
14 § Polttaminen ja savuhaittojen ehkäisy....6
15 § Rakennus-, korjaus- ja purkutyöt....6
16 § Tilapäinen maanrakennustoimintaan tai rakentamiseen liittyvä louhinta....7
6 Jätteet....7
17 § Eräiden jätteiden hyödyntäminen maarakentamisessa....7
7 Kemikaalit....7
18 § Vaarallisten kemikaalien ja nestemäisten vaarallisten jätteiden varastointi ja käsittely....7
19 § Öljy- ja polttoainesäiliöiden ja muiden kemikaalisäiliöiden määräaikaistarkastukset....8
20 § Käytöstä poistetun säiliön käsittely....9
8 Muut määräykset....9
21 § Poikkeaminen ympäristönsuojelumääräyksistä....9
22 § Velvollisuus antaa valvontaa varten tarpeellisia tietoja....9
23 § Seuraamukset ympäristönsuojelumääräysten rikkomisesta tai laiminlyönnistä....10

24 § Määräysten voimaantulo.....10

1 Yleiset määräykset

1 § Ympäristönsuojelumääräysten antaminen ja valvonta

Ympäristönsuojelumääräykset on antanut ympäristönsuojelulain (527/2014) 202 §:n nojalla Vantaan kaupunginvaltuusto.

Määräysten noudattamista valvoo ympäristönsuojelulain 22 §:n mukaisesti kunnan ympäristönsuojeluviranomainen. Vantaalla ympäristönsuojeluviranomaisena toimii kaupunkiympäristölautakunnan lupajaosto.

Kunnan ympäristönsuojeluviranomainen voi siirtää ympäristönsuojelumääräysten mukaista toimivaltaansa alaiselleen viranhaltijalle siten kuin kuntien ympäristönsuojelun hallinnosta annetun lain (64/1986) 7 §:ssä säädetään.

2 § Tavoite

Ympäristönsuojelumääräysten tarkoituksena on ympäristönsuojelulain 202 §:n mukaisesti paikalliset olosuhteet huomioiden ottaen ehkäistä ympäristön pilaantumista sekä poistaa ja vähentää pilaantumisesta aiheutuvia haittoja siten kuin ympäristönsuojelulaissa on säädetty.

Kunnan muiden viranomaisten tulisi lupa-asioita ratkaistessaan ja muita viranomaispäätöksiä tehdessään huomioida ympäristönsuojelumääräysten säännökset.

3 § Soveltaminen ja suhde muihin määräyksiin

Nämä ympäristönsuojelumääräykset ovat voimassa koko Vantaan alueella, ellei yksittäisessä määräyksessä toisin määrätä.

Ympäristönsuojelulain 202 §:n 2 momentin mukaisesti ympäristönsuojelumääräykset eivät voi koskea:
1) luvanvaraista, ilmoituksenvaraista tai rekisteröitävää toimintaa;
2) 31 §:ssä tarkoitettua koeluonteista toimintaa;
3) 120 §:ssä tarkoitettuja poikkeuksellisia tilanteita;
4) 136 §:n 1 momentissa tarkoitettua pilaantuneen maaperän ja pohjaveden puhdistamista koskevaa ilmoitusmenettelyä;
5) puolustusvoimien tai rajavartiolaitoksen toimintaa.
Määräykset voivat ympäristönsuojelulain 202 §:n 3 momentin mukaisesti koskea:
1) toimia, rajoituksia ja rakennelmia, joilla ehkäistään päästöjä tai niiden haitallisia vaikutuksia;
2) erityisen häiritsevän tilapäisen melun tai tärinän torjuntaa;
3) toimintojen sijoittumisen ympäristönsuojelullisia edellytyksiä asemakaava-alueen ulkopuolella;

4) sellaisten alueiden määrittelyä, joilla ympäristön erityisen pilaantumisvaaran vuoksi on kielletty jäteveden johtaminen maahan, vesistöön taikka ojaan, lähteeseen, tekolammikkoon
tai vesilain 1 luvun 3 §:n 1 momentin 6 kohdan mukaiseen noroon;
5) sellaisten alueiden ja vyöhykkeiden määrittelyä, joilla lannan ja lannoitteiden sekä maataloudessa käytettävien ympäristölle haitallisten aineiden käyttöä rajoitetaan;
6) valvontaa varten tarpeellisten tietojen antamista;
7) vesien ja meriympäristön tilan parantamista koskevia toimia, jotka ovat vesienhoidon ja merenhoidon järjestämisestä annetun lain mukaisen vesienhoitosuunnitelman tai merenhoitosuunnitelman mukaan tarpeellisia.

Ympäristönsuojelumääräyksiä sovelletaan rinnan muiden kunnallisten määräysten kanssa. Tällaisia määräyksiä ovat mm. Vantaan kaupungin rakennusjärjestys ja terveydensuojelujärjestys sekä pääkaupunkiseudun yleiset jätehuoltomääräykset. Säännöksistä noudatetaan parempaan ympäristönsuojelulliseen tulokseen tai tasoon johtavaa määräystä.

4 § Määritelmät ja paikalliset olosuhteet

Pohjavesialueilla tarkoitetaan yhdyskunnan vedenhankinnan kannalta tärkeitä tai vedenhankintaan soveltuvia pohjavesialueita. Pohjavesialueita koskevia määräyksiä on noudatettava myös Päijänne-tunnelista 200 m ulottuvalla suojavyöhykkeen alueella.

Ranta-alueella tarkoitetaan aluetta, joka ulottuu enintään 100 metrin etäisyydelle vesistön keskivedenkorkeuden mukaisesta rantaviivasta maalle päin.

2 Jätevedet

5 § Talousjäteveden käsittely vesihuoltolaitoksen jätevesiviemäriin liittymättömillä kiinteistöillä

Käsittelemättömien käymäläjätevesien imeyttäminen maaperään on kielletty. Ranta-alueella, pohjavesialueella ja Päijänne-tunnelin suojavyöhykkeellä myös muiden käsittelemättömien talousjätevesien imeyttäminen maaperään on kielletty.

Pohjavesialueella ja Päijänne-tunnelin suojavyöhykkeellä jätevedet on kerättävä umpisäiliöön. Muussa tapauksessa jätevedet on käsiteltävä tiiviissä järjestelmässä ja johdettava puhdistetut jätevedet pohjavesialueen tai Päijänne-tunnelin suojavyöhykkeen ulkopuolelle.

Ranta-alueella tulee talousjätevesien käsittelyssä noudattaa ympäristönsuojelulain tarkoittaman perustason puhdistusvaatimuksen tasoa ankarampaa puhdistusvaatimusta. Ympäristöön aiheutuvan kuormituksen tulee vähentyä orgaanisen aineen osalta vähintään 90 prosenttia, kokonaisfosforin osalta vähintään 85 prosenttia ja kokonaistypen osalta vähintään 40 prosenttia verrattuna haja-asutuksen kuormitusluvun avulla määritettyyn käsittelemättömän jäteveden kuormitukseen.

3 Vesiensuojelu

6 § Hevosten ja ponien ulkotarhat sekä ratsastuskentät

Lanta on siivottava ulkotarhoista ja ratsastuskentiltä lantalaan säännöllisesti vähintään keväällä ja syksyllä. Ulkotarhojen ja ratsastuskenttien pintamaa on uusittava tarpeen mukaan. Ulkotarhalla tarkoitetaan hevosten tai ponien läpi vuoden päivittäin käyttämiä hiekka-, kate- tai kuitupohjaisia taikka vastaavia jaloittelualueita.

Ulkotarhaa ei saa sijoittaa tulvavaara-alueelle eikä rinteeseen, joka viettää puroon, jokeen, lampeen, järveen tai valtaojaan, ellei rinteen ja vesiuoman välille ole mahdollista jättää riittävää suojavyöhykettä.

Uusien ulkotarhojen ja ratsastuskenttien sijainnin tulee noudattaa seuraavia kiinteistön ja sen lähiympäristön olosuhteista riippuvia vähimmäissuojaetäisyyksiä:

- talousvesikaivo tai -lähde 30 - 100 metriä
- vesistö 20 - 50 metriä
- valtaoja 10 - 30 metriä

7 § Lannan luovutus

Lannan luovutuksesta tulee olla kirjallinen sopimus tai tosite, joka tulee esittää ympäristönsuojeluviranomaiselle pyydettäessä.

8 § Lumen vastaanottopaikat

Lumen vastaanottopaikat on sijoitettava ja toteutettava siten, etteivät lumen sulamisvedet eivätkä lumen seassa olevat jätteet aiheuta ympäristön pilaantumista tai sen vaaraa. Lumen yleisen vastaanottopaikan sijoittaminen pohjavesialueelle ja vesistön ranta-alueelle on kielletty. Kielto ei koske paikallisten lumenläjityspaikkojen perustamista, joiden käyttöön ei liity kuorma-autoliikennettä ja joihin lumi jätetään sulamaan eikä tilapäisten välivarastopaikkojen perustamista.

Lumen yleisen vastaanottopaikan perustamisesta ja avaamisesta on ilmoitettava kirjallisesti Vantaan ympäristökeskukseen hyvissä ajoin ennen toiminnan aloittamista. Ilmoituksesta on käytävä ilmi paikan sijainti, toiminnan aloittamisajankohta, liikennejärjestelyt, päivittäinen toiminta-aika, kuinka suurelle lumimäärälle paikka on tarkoitettu, mahdollinen lumen käsittelytapa, mihin sulamisvedet johdetaan ja jälkihoitotoimet. Ilmoitusvelvollisuus ei koske edellä mainittujen paikallisten lumenläjityspaikkojen eikä tilapäisten välivarastopaikkojen perustamista.

Lumen vastaanottopaikan haltijan on huolehdittava alueen siivoamisesta viivytyksettä lumen sulamisen jälkeen.

9 § Ajoneuvojen, koneiden ja muiden vastaavien laitteiden pesu

Ajoneuvojen, koneiden ja vastaavien laitteiden pesu on sallittu ainoastaan tähän tarkoitukseen rakennetulla pesupaikalla, josta pesuvedet johdetaan hiekan- ja öljynerotuskaivon kautta asianmukaiseen jätevesijärjestelmään tai vesihuoltolaitoksen jätevesiviemäriin. Määräys ei koske sellaista satunnaista pesua, jossa jätevesiä syntyy pestäessä autoja sellaisilla pesuaineilla, jotka eivät sisällä hiilivetyliuottimia ja jossa jätevedet ovat imeytettävissä maaperään tai johdettavissa maastoon haitatta.

Ajoneuvojen, koneiden ja vastaavien laitteiden pesu ja huolto on kielletty katu- tai tiealueilla ja muilla yleisessä käytössä olevilla alueilla.

4 Melu

10 § Toiminnot, joihin ei sovelleta ympäristönsuojelulain 118 §:n meluilmoitusmenettelyä

Seuraavista toiminnoista ei tarvitse tehdä ympäristönsuojelulain 118 §:n mukaista meluilmoitusta:

- Louhinnasta (poraus, räjäytys, louheen lastaus ja siirto), rikotuksesta, paalutuksesta ja piikkauksesta (työkoneen puomiin kiinnitettävillä laitteilla), kun töitä tehdään arkisin maanantaista perjantaihin klo 7–18 välisenä aikana ja työn enimmäiskesto on 25 päivää.
- Rakennus-, purku-, kunnossapito-, korjaus- tai puhdistustyöstä, jossa käytetään tilapäisesti erityisen häiritsevää melua aiheuttavia laitteita ja työtä tehdään (pois lukien yleiset juhlapäivät)
    - arkisin maanantaista perjantaihin klo 7–18 välisenä aikana tai
    - enintään yhtenä yönä klo 22–07 välisenä aikana tai
    - enintään 5 päivää klo 18–22 välisenä aikana taikka
    - enintään kahtena viikonloppuna lauantaista klo 7.00 sunnuntaihin klo 22.00.
- Yksipäiväisestä ulkoilmakonsertista tai muusta vastaavasta yleisötapahtumasta, jossa äänentoistolaitteita käytetään klo 7-22 välisenä aikana.
- Yksipäiväisestä moottoriurheilutapahtumasta tai lentonäytöksestä, joka järjestetään klo 7–22 välisenä aikana.
- Ilotulitusnäytöksestä, joka järjestetään klo 7-22 välisenä aikana tai uudenvuodenyönä.

Kyseisissä toiminnoissa toiminnanharjoittajan on huolehdittava asianmukaisesta meluntorjunnasta vähintään seuraavasti:

- Toiminnanharjoittajan on tiedotettava mahdollisia melulle altistuvia kohteita vähintään 3 päivää ennen toiminnan alkamista toiminnan sijoittuessa asutuksen, majoituspalvelujen tai herkkien kohteiden (päiväkoti, sairaala, koulu tai vastaava) läheisyyteen.
- Toiminnanharjoittajan on huolehdittava mahdollisten äänentoistolaitteiden käytössä siitä, että laitteet on suunnattu ja säädetty siten, että niiden käyttö häiritsee ympäristössä mahdollisimman vähän.

11 § Erityisen häiritsevä melu huolto- ja rakennustöissä yöaikaan

Huolto-, rakennus- ja muissa vastaavissa töissä erityisen häiritsevää melua aiheuttavien koneiden ja laitteiden käyttö ja erityistä melua aiheuttavat toiminnat on kielletty ulkona asuin- ja majoitushuoneistojen sekä hoitolaitosten läheisyydessä yöaikaan klo 22–07 sekä sunnuntaisin ja yleisinä juhlapäivinä ennen klo 10 ja klo 22 jälkeen. Määräys ei koske jätteiden kuormaamista eikä välttämättömiä tilapäisiä töitä tai toimintoja, kuten liikenneväylien tai yhdyskuntatekniikan rakentamis- ja kunnossapitotöitä.

12 § Äänentoistolaitteiden käyttö

Liikkeiden ja ravintoloiden äänentoistolaitteiden käyttö ulkona asuin- ja majoitushuoneistojen sekä hoitolaitosten välittömässä läheisyydessä yöaikaan kello 22.00–7.00 on kielletty. Lisäksi ulossuunnatut äänentoistolaitteet on aina suunnattava ja säädettävä siten, että niiden käyttö häiritsee ympäristössä mahdollisimman vähän.

5 Ilmansuojelu

13 § Kulkuväylien ja pihojen sekä ym. alueiden kunnossa- ja puhtaanapitotyöt

Hiekoitushiekan koneellisen poistamisen tai muun koneellisen kunnossa- ja puhtaanapitotyön aiheuttama pölyäminen on estettävä esimerkiksi kostuttamalla puhdistettava alue tarvittaessa tai tekemällä työ pintojen ollessa märkiä sateesta tai sulamisvesistä.

Hiekoitushiekkaa ei tule poistaa puhallusilmaa käyttämällä.

14 § Polttaminen ja savuhaittojen ehkäisy

Lämmityskattilat ja muut tulipesät on säädettävä, huollettava ja niitä on käytettävä siten, ettei päästöistä aiheudu kohtuutonta haittaa terveydelle tai yleiselle viihtyvyydelle eikä muutakaan haittaa ympäristölle. Lämmityslaitteiston kunto on vaadittaessa osoitettava asiantuntijan antamalla arviolla.

15 § Rakennus-, korjaus- ja purkutyöt

Rakennus-, korjaus- ja purkutyöt on tehtävä siten, että pölyhaitat ovat kaikissa olosuhteissa mahdollisimman vähäisiä. Kun töitä tehdään herkästi häiriintyvien kohteiden, kuten asuntojen, koulujen tai päiväkotien läheisyydessä, on pölyntorjuntaan kiinnitettävä erityistä huomiota ja työssä käytettävä sellaista työtapaa ja kalustoa, että pölyhaitat ehkäistään mahdollisimman tehokkaasti.

Työmailla on raskaan liikenteen ajoväylät, siirrettävä maa-aines sekä purkuainekset pidettävä mahdollisimman pölyämättöminä esimerkiksi kastelemalla tai suolaamalla. Myös työmaiden välittömässä vaikutuspiirissä olevat katualueet on pidettävä mahdollisimman puhtaina työmaalta kulkeutuvasta maa-aineksesta pölyhaittojen estämiseksi. Kuljetettaessa pölyäviä kuormia työmaan ulkopuolelle, on kuormien oltava peitettyjä tai kasteltuja.

Ulkotiloissa suoritettavien rakenteiden tai esineiden hiekkapuhallus- ja muiden mahdollisesti haittoja aiheuttavien töiden yhteydessä tulee riittävällä suojauksella huolehtia siitä, että toiminnasta aiheutuva pöly, liuotinainehöyryt tai muut vastaavat päästöt eivät aiheuta haittaa tai vaaraa ympäristölle.

16 § Tilapäinen maanrakennustoimintaan tai rakentamiseen liittyvä louhinta

Kun louhintaa tehdään asuin- ja majoitushuoneistojen tai hoitolaitosten läheisyydessä, louhintaan liittyvät porauslaitteet on varustettava tarkoituksenmukaisella pölyntorjuntalaitteistolla, jonka on oltava aina käytössä, kun työtä tehdään. Pölynkeräyslaitteistoa ei saa tyhjentää räjäytyspaikalle eikä louheen sekaan, ellei porauspölynsidonnassa käytetä pölynsidonta-aineita.

6 Jätteet

17 § Eräiden jätteiden hyödyntäminen maarakentamisessa

Maarakentamisessa voidaan käyttää vähäisiä määriä puhtaita mineraalisia ja muita jäte-eriä (mm. betoni- ja tiilimurske, asfalttirouhe) korvaamaan luonnonaineksia silloin, kun jätteen hyödyntäminen ei ole ammatti- tai laitosmaista. Jätteiden hyödyntämisen tulee täyttää seuraavat edellytykset:

- materiaali ei sisällä ympäristölle tai terveydelle haitallisia aineita eikä aiheuta muutakaan haittaa tai vaaraa ympäristölle,
- materiaali on murskattu käyttötarkoitukseen sopivaksi, eikä sisällä merkittäviä määriä betoniterästä tai muuta jätettä
- sijoituspaikka ei ole pohjavesialueella ja etäisyys talousvesikaivoon on riittävä (≥30 m),
- jätettä sisältävä rakenne peitetään tai päällystetään ja
- jätteen sijoittamiselle on kiinteistön omistajan ja haltijan suostumus.

Jätteen hyödyntämisestä maarakentamisessa on tehtävä kirjallinen ilmoitus Vantaan ympäristökeskukseen vähintään 30 vrk ennen hyödyntämisen aloittamista. Ilmoitukseen on liitettävä karttapiirros sijoituspaikasta, mahdolliset jätteen ympäristövaikutuksia kuvaavat analyysitulokset sekä maanomistajan suostumus.

Sijoittajan on oltava selvillä jäte-erien puhtaudesta ja haitattomuudesta. Kiinteistön haltijan vaihtuessa jätteen käytöstä maarakentamisessa on annettava tieto uudelle haltijalle.

7 Kemikaalit

18 § Vaarallisten kemikaalien ja nestemäisten vaarallisten jätteiden varastointi ja käsittely

Kemikaalien varastointi, säilytys ja käsittely tulee järjestää kiinteistöllä siten, että niiden pääsy viemäriin, maaperään, pintaveteen, pohjaveteen ja muuhun ympäristöön on estetty. Vaarallisesti keskenään reagoivat kemikaalit ja jätteet on varastoitava erillään toisistaan. Kemikaalien ja vaarallisten jätteiden säilytykseen käytettävistä säiliöistä tai astioista pitää ilmetä, mitä kemikaalia tai vaarallista jätettä säiliö tai astia sisältää. Varasto- ja

täyttöpaikoilla on oltava kemikaalin imeytykseen soveltuvaa imeytysainetta ja välineitä vuotojen keräämistä varten.

Sisätiloissa öljyt, vaaralliset nestemäiset kemikaalit sekä vaaralliset jätteet on säilytettävä viemäröimättömässä varastotilassa tai allastettuna. Varastotilan lattian on oltava tiivis ja kemikaalien vaikutusta kestävä. Tila on varustettava kynnyksin tai lattiakaadoin tai kemikaalit on säilytettävä allastettuina. Suoja-allas tai allastilana toimiva varastotila on mitoitettava vähintään suurimman varastoitavan irtosäiliön tilavuuden mukaiseksi.

Ulkona olevien kemikaalien ja vaarallisten jätteiden varastojen on oltava aidattuja ja lukittuja tai ulkopuolisten pääsy varastoon on estettävä muulla tavoin. Öljyt ja vaaralliset nestemäiset kemikaalit ja jätteet on varastoitava kaksoisvaippasäiliöissä, katetuissa suoja-altaallisissa säiliöissä tai astioissa tai muulla vastaavalla tavalla, jolla estetään niiden pääsy ympäristöön tai viemäriin. Suoja-altaan on oltava tiivis ja siinä varastoitavien kemikaalien ja jätteiden vaikutusta kestävä. Vaarallisia nestemäisiä kemikaaleja tai jätteitä sisältävien astioiden suoja-altaan tilavuuden tulee olla vähintään suurimman varastoitavan astian tilavuuden mukainen. Sadeveden pääsy suoja-altaaseen tulee estää.

Tulvavaara-alueilla kemikaalien varastointi ja käsittely on järjestettävä siten, että tulvan sattuessa kemikaalit eivät pääse leviämään ympäristöön. Öljyjen ja vaarallisten kemikaalien sekä vaarallisten jätteiden varastoinnissa pohjavesialueilla on noudatettava kaksoissuojauksen periaatetta, mikä tarkoittaa käytännössä kahden eri pidätysrakenteen käyttöä.

Öljyjen, vaarallisten kemikaalien ja vaarallisten jätteiden käsittelyssä ja varastoinnissa tapahtuneesta onnettomuudesta on ilmoitettava välittömästi hätäkeskukseen ja ryhdyttävä välittömiin toimenpiteisiin vahingon leviämisen estämiseksi.

19 § Öljy- ja polttoainesäiliöiden ja muiden kemikaalisäiliöiden määräaikaistarkastukset

Säiliön omistajan tai haltijan on säännöllisesti tarkastutettava käytössä oleva:

- maanalainen öljysäiliö
- maanalainen muun ympäristölle vaarallisen tai haitallisen kemikaalin säiliö
- maanpäällinen pohjavesialueella sijaitseva öljysäiliö.

Maanalaisiksi säiliöiksi luetaan kaikki ympäröivän luonnollisen maanpinnantason alapuolelle sijoitetut säiliöt, poislukien kaksoisvaippasäiliöt tai suoja-altaassa olevat säiliöt, jos niissä on hälyttävä vuodonilmaisujärjestelmä.

Säiliö on tarkastettava ensimmäisen kerran 10 vuoden kuluessa säiliön käyttöönotosta ja sen jälkeen tarkastuksella saadun luokituksen mukaisesti samalla tavalla kuin luokituksesta on säädetty kauppa- ja teollisuusministeriön päätöksessä 344/1983. Säiliötä tarkastettaessa mahdollinen paluuputki on tarkastettava painekokeella. Tarkastuksesta on laadittava tarkastuspöytäkirja, joka on säilytettävä ja tarvittaessa esitettävä valvontaviranomaiselle. Tarkastajan tulee olla Turvallisuus- ja kemikaaliviranoston hyväksymä.

20 § Käytöstä poistetun säiliön käsittely

Säiliön omistajan tai haltijan tulee tyhjentää, puhdistuttaa ja tarvittaessa tarkastuttaa käytöstä poistettu, maaperässä oleva öljy-, polttoaine- tai muu kemikaalisäiliö ja sen putkisto. Puhdistuksen ja tarkastuksen suorittajalla on oltava tehtävän edellyttämä ammattitaito. Maanalainen öljysäiliö putkistoineen on poistettava tyhjennyksen, puhdistuksen ja tarkastuksen jälkeen maaperästä. Todistus puhdistuksesta on säilytettävä mahdollista tarkastusta varten.

Säiliötä ei tarvitse poistaa, mikäli se on ennen 1.6.2006 asianmukaisesti puhdistettu ja täytetty hiekalla tai muulla hyväksyttävällä aineella. Säiliöiden täyttö- ja ilmaputket on kuitenkin poistettava ja tulpattava.

Ympäristönsuojeluviranomainen voi yksittäistapauksissa kirjallisesta hakemuksesta myöntää poikkeuksen velvollisuudesta poistaa käytöstä poistettu maanalainen säiliö maaperästä, mikäli poistaminen on teknisesti vaikeaa tai siitä aiheutuu kohtuutonta vahinkoa muulle omaisuudelle, eikä poikkeamisesta arvioida aiheutuvan maaperän tai pohjaveden pilaantumista tai sen vaaraa. Säiliön täyttö- ja ilmaputket tulee poistaa vähintään maanpäällisiltä osin.

Kiinteistön haltijan vaihtuessa on haltijan annettava tieto maassa olevasta säiliöstä uudelle haltijalle.

8 Muut määräykset

21 § Poikkeaminen ympäristönsuojelumääräyksistä

Kunnan ympäristönsuojeluviranomainen voi kirjallisesta hakemuksesta myöntää tapauskohtaisesti poikkeuksen näistä määräyksistä ympäristönsuojelulain 202 §:n 4 momentin mukaisesti.

Poikkeamiselle on oltava erityinen syy. Määräyksestä poikkeaminen ei saa aiheuttaa ympäristön pilaantumista tai sen vaaraa eikä vaarantaa ympäristönsuojelumääräysten tavoitteiden toteutumista. Poikkeaminen käsitellään hallintolain (434/2003) mukaisesti. Ympäristönsuojeluviranomaisen tekemään päätökseen haetaan muutosta siten, kuin ympäristönsuojelulaissa säädetään muutoksenhausta.

Ympäristönsuojelumääräyksistä poikkeamisesta peritään ympäristönsuojeluviranomaisen taksan mukainen maksu.

22 § Velvollisuus antaa valvontaa varten tarpeellisia tietoja

Kiinteistönhaltijan tai -omistajan, alueen käyttäjän, toiminnanharjoittajan tai -järjestäjän on annettava pyydettäessä kunnan ympäristönsuojeluviranomaiselle valvontaa varten tarpeelliset tiedot ympäristön pilaantumisen vaaraa aiheuttavasta toiminnasta sekä toimenpiteistä, laitteista ja suunnitelmista, joiden tarkoituksena on ehkäistä ja torjua ympäristön pilaantumista.

23 § Seuraamukset ympäristönsuojelumääräysten rikkomisesta tai laiminlyönnistä

Näiden määräysten rikkomisen tai laiminlyönnin pakkokeinoista ja seuraamuksista säädetään ympäristönsuojelulain 18 luvussa.

Ympäristön turmelemisesta säädetään rikoslain 48 luvun 1–4 §:ssä ja ympäristönsuojelulain rikkomisesta ympäristönsuojelulain 225 §:ssä.

24 § Määräysten voimaantulo

Ympäristönsuojelumääräykset tulevat voimaan 1.6.2024. Näillä määräyksillä kumotaan Vantaan kaupunginvaltuuston 28.1.2013 § 38 hyväksymät ympäristönsuojelumääräykset.

VANTAAN KAUPUNGIN YMPÄRISTÖNSUOJELUMÄÄRÄYKSIEN PERUSTELUT

Sisällys

VANTAAN KAUPUNGIN YMPÄRISTÖNSUOJELUMÄÄRÄYKSIEN PERUSTELUT....1
1 Yleiset määräykset....2
1 § Ympäristönsuojelumääräysten antaminen ja valvonta....2
2 § Tavoite....2
3 § Soveltaminen ja suhde muihin määräyksiin....2
4 § Määritelmät ja paikalliset olosuhteet....3
2 Jätevedet....3
5 § Talousjäteveden käsittely vesihuoltolaitoksen jätevesiviemäriin liittymättömillä kiinteistöillä....3
3 Vesiensuojelu....4
6 § Hevosten ja ponien ulkotarhat sekä ratsastuskentät....4
7 § Lannan luovutus....4
8 § Lumen vastaanottopaikat....4
9 § Ajoneuvojen, koneiden ja muiden vastaavien laitteiden pesu....5
4 Melu....5
10 § Toiminnot, joihin ei sovelleta ympäristönsuojelulain 118 §:n meluilmoitusmenettelyä....5
11 § Erityisen häiritsevä melu huolto- ja rakennustöissä yöaikaan....6
12 § Äänentoistolaitteiden käyttö....6
5 Ilmansuojelu....6
13 § Kulkuväylien ja pihojen sekä ym. alueiden kunnossa- ja puhtaanapitotyöt....6
14 § Polttaminen ja savuhaittojen ehkäisy....7
15 § Rakennus-, korjaus-, kunnossapito ja purkutyöt....7
16 § Tilapäinen maanrakennustoimintaan tai rakentamiseen liittyvä louhinta....7
6 Jätteet....8
17 § Eräiden jätteiden hyödyntäminen maarakentamisessa....8
7 Kemikaalit....9
18 § Vaarallisten kemikaalien ja nestemäisten vaarallisten jätteiden varastointi ja käsittely....9
19 § Öljy- ja polttoainesäiliöiden ja muiden kemikaalisäiliöiden määräaikaistarkastukset....10
20 § Käytöstä poistetun säiliön käsittely....10
8 Muut määräykset....11
21 § Poikkeaminen ympäristönsuojelumääräyksistä....11
22 § Velvollisuus antaa valvontaa varten tarpeellisia tietoja....11

23 § Seuraamukset ympäristönsuojelumääräysten rikkomisesta tai laiminlyönnistä.....11
24 § Määräysten voimaantulo.....11

1 Yleiset määräykset

1 § Ympäristönsuojelumääräysten antaminen ja valvonta

Ympäristönsuojelulain (527/2014) 22 §:n mukaan kunnalle kuuluvista ympäristönsuojelulain mukaisista lupa- ja valvontatehtävistä sekä ilmoitusmenettelyistä huolehtii kuntien ympäristönsuojelun hallinnosta annetun lain (64/1986) mukainen kunnan ympäristönsuojeluviranomainen, kunnan määräämä toimielin.

Ympäristönsuojelulain 22 §:n mukaan kunnan ympäristönsuojeluviranomainen voi siirtää sille ympäristönsuojelulaissa tarkoitettua toimivaltaa, lukuun ottamatta hallintopakon käyttämistä, viranhaltijalle, siten kuin kuntien ympäristönsuojelun hallinnosta annetussa laissa säädetään.

Vantaan kaupungin hallintosäännön mukaan ympäristönsuojeluviranomaisena toimii kaupunkiympäristölautakunnan lupajaosto. Hallintosäännössä lupajaostolle on annettu oikeus siirtää toimivaltaansa alaiselleen viranhaltijalle**,** jollei laissa erikseen ole toisin säädetty.

2 § Tavoite

Ympäristönsuojelumääräysten yleinen tavoite on ympäristön pilaantumisen ehkäiseminen sekä pilaantumisesta aiheutuvien haittojen poistaminen ja vähentäminen kunnan paikalliset olosuhteet huomioon ottaen. Niillä täsmennetään YSL:n ja sen nojalla annettujen säännösten tulkintaa. Tiivis, kaupunkimainen rakenne edellyttää yhtäältä häiriöiden välttämistä ja estämistä, toisaalta häiriöiden sietovelvollisuutta.

3 § Soveltaminen ja suhde muihin määräyksiin

Ympäristönsuojelumääräykset ovat pääosin voimassa koko kaupungin alueella. Herkillä alueilla, kuten ranta- ja pohjavesialueilla edellytetään parempia ympäristönsuojelutoimia kuin muilla alueilla. Määräykset eivät voi koskea sellaisia toimintoja, jotka ympäristönsuojelulain 202 §:n 2 ja 3 momentin mukaan on jätetty soveltamisalan ulkopuolelle.

Ympäristöä koskevia säännöksiä on myös muissa kuntatason säännöksissä, ja niitä voidaan soveltaa rinnan ympäristönsuojelumääräysten kanssa. Tavoitteena tulee kuitenkin olla parempi ympäristönsuojelun taso. Mikäli laki- tai asetustasolla tulee voimaan näitä ympäristönsuojelumääräyksiä ankarampia säännöksiä, noudatetaan niitä eikä ympäristönsuojelumääräyksiä.

4 § Määritelmät ja paikalliset olosuhteet

Pohjavesialueiden määrittämisestä ja luokituksesta säädetään vesienhoidon ja merenhoidon järjestämisestä annetun lain (1299/2004) 2 a luvussa. Uudenmaan elinkeino- liikenne- ja ympäristökeskus määrittää Vantaan pohjavesialueiden luokat ja aluerajaukset. Pohjavesialueet ovat nähtävissä esimerkiksi Vantaan karttapalvelussa. Mikäli rajaukset muuttuvat, päivittyvät alueet vastaavasti karttapalveluun.

Pohjavesialueita koskevia määräyksiä sovelletaan lisäksi Päijänne-tunnelin sisemmän suojavyöhykkeen alueella, joka ulottuu 200 metriä tunnelin keskilinjan molemmin puolin. Päijänne-tunneli on tärkeä pääkaupunkiseudun vedenhankinnan kannalta ja se on oikeuskäytännössä rinnastettu 1-luokan pohjavesialueeksi.

Ranta-alueella tarkoitetaan vesiensuojelun kannalta tärkeitä alueita. Ranta-alueita määriteltäessä on otettu huomioon valtakunnalliset vesiensuojelun tavoitteet ja Uudenmaan vesiensuojelun toimenpideohjelma.

2 Jätevedet

5 § Talousjäteveden käsittely vesihuoltolaitoksen jätevesiviemäriin liittymättömillä kiinteistöillä

Ympäristönsuojelulain 17 §:ssä säädetään pohjaveden pilaamiskiellosta. Jo pilaantumisen vaaraa aiheuttava toiminta on pilaantumiskiellon vastaista. Pohjavesialueet ja ranta-alueet sekä Päijänne-tunnelin suojavyöhyke ovat pilaantumiselle herkkiä, joten näillä alueilla on perusteltua kieltää kaikkien talousjätevesien (sekä käymäläjäteveden että ns. harmaan jäteveden) imeyttäminen maaperään puhdistumaan ennen sen kulkeutumista pohjaveteen tai ranta-alueelle.

Pohjavesialueilla ja Päijänne-tunnelin suojavyöhykkeellä edellytetään jätevesien johtamista umpisäiliöön tai puhdistettujen jätevesien johtamista alueen ulkopuolelle, jotta niistä ei aiheudu pohjaveden pilaantumisen vaaraa.

Ympäristönsuojelulain 16 luvussa ja valtioneuvoston asetuksessa talousjätevesien käsittelystä viemäriverkostojen ulkopuolisilla alueilla (ns. hajajätevesiasetus VNA 157/2017) säädetään talousjätevesien käsittelystä ja johtamisesta sekä puhdistusvaatimuksista. Ympäristönsuojelulain 156 c §:n mukaan ympäristönsuojelumääräyksissä voidaan antaa perustason puhdistusvaatimusta ankarampia vaatimuksia, jos ne ovat välttämättömiä paikallisten ympäristöolosuhteiden vuoksi. Ranta-alueilla on tarpeen vaatia perustason puhdistusvaatimusta ankarampaa vaatimusta ravinnekuormituksen vähentämiseksi vesienhoitosuunnitelman tavoitteiden mukaisesti tai estämään veden laadun huononeminen. Määräys tarkoittaa käytännössä esimerkiksi sitä, että ns. mustien jätevesien maasuodattamoihin on asennettava tehostettu fosforinpoisto.

3 Vesiensuojelu

6 § Hevosten ja ponien ulkotarhat sekä ratsastuskentät

Ympäristönsuojelulain (527/2014) 17 §:n mukaan pohjaveden pilaaminen on kielletty.

Eräiden maa- ja puutarhataloudesta peräisin olevien päästöjen rajoittamisesta annetun valtioneuvoston asetuksen (1250/2014) 4 §:n mukaan lannan ja pakkaamattomien orgaanisten lannoitevalmisteiden varastointitilaa, tuotantoeläinten jaloittelualueita ja ulkotarhojen ruokinta- ja juottopaikkoja ei saa sijoittaa: 1) pohjavesialueelle, ellei maaperäselvitysten perusteella osoiteta, että tällaiselle alueelle sijoittaminen ei aiheuta pohjavesien pilaantumista tai sen vaaraa; 2) tulvanalaiselle alueelle; 3) alle 50 metrin etäisyydelle vesistöstä, talousvesikäytössä olevasta kaivosta tai lähteestä; 4) alle 25 metrin etäisyydelle valtaojasta tai vesilain 1 luvun 3 §:n 1 momentin 6 kohdan mukaisesta norosta.

Ulkotarhat ovat pinta-alaltaan pieniä ja niissä jaloitellaan ympärivuotisesti. Lähes aina ulkotarhat ovat kasvipeitteettömiä. Nämä seikat lisäävät ravinteiden huuhtoutumisen vaaraa ja siten vesien pilaantumista. Viettävällä rinteellä valunta- ja tulva-alueella veden nouseminen ulkotarha-alueille aiheuttaa mm. suuremman ravinteiden ja kiintoaineksen huuhtomisriskin. Vastaavia haittoja aiheutuu myös ratsastuskentistä.

Ulkotarhojen osalta määräykset on rajattu koskemaan ainoastaan hevosia ja poneja, koska Vantaalla ei ole merkittävässä määrin muita tuotantoeläimiä. Lisäksi nautakarjan jaloittelualueista on omat tarkat ohjeensa muualla (MMM-RMO C4, liite 12 MMM:n asetukseen 100/2001).

7 § Lannan luovutus

Eräiden maa- ja puutarhataloudesta peräisin olevien päästöjen rajoittamisesta annetun valtioneuvoston asetuksen (1250/2014) 5 §:n 2 momentin mukaan, jos tilalla kertyy varastoitavaa kuivalantaa enintään 25 m³ vuodessa tai jos tilalla varastoidaan kerrallaan enintään 25 m³ kuivalantaa, voidaan lanta varastoida lantalan sijaan tiiviillä siirtolavalla tai muulla vastaavalla alustalla, joka on katoksessa tai joka katetaan peitteellä.

Asetuksen 5 §:n 3 momentin mukaan myös tilalla, joka ottaa vastaan ja varastoi lantaa, tulee olla lantala, joka mitoitetaan vuosittain vastaanotettavan määrän mukaan. Lantalaa ei kuitenkaan edellytetä, jos lanta säilytetään pellolla levitystä odottamassa jäljempänä 10 §:n 4 momentissa säädetyllä tavalla.

Lannan luovutuksesta on edellytetty tehtäväksi sopimus tai vastaavasti esitettävä valvontaviranomaiselle tosite lannan luovutuksesta. Kirjallisella sopimuksella voidaan valvoa, että lannan luovutus eteenpäin on jatkuvaa ja vastaanottajalla on lupa ottaa vastaan lantaa.

8 § Lumen vastaanottopaikat

Lumen läjittämisestä voi aiheutua roskaantumista. Jätelain 72 §:ssä on säädetty roskaamiskielto ja 73 §:ssä roskaajan siivoamisvelvollisuudesta. Lisäksi sulamisvesistä, kuorma-autoliikenteestä ja lumien kaatamisesta voi aiheutua lähiympäristöön haittoja. Lumen vastaanottopaikkaa ei tule perustaa pohjavesi- tai ranta-alueelle, koska lumen joukossa voi olla pohjaveden tai pintaveden pilaantumisen vaaraa aiheuttavia aineita, vaikka lumen haitta-ainepitoisuudet eivät yleensä ole korkeita. Ympäristönsuojelulain 17 §:ssä on säädetty pohjaveden pilaamiskielto. Ympäristönsuojelulain 140 §:n mukaan kaikessa toiminnassa on tavoiteltava sellaista pintavesien laatua, jossa vesiympäristölle vaarallisista ja haitallisista aineista ei aiheudu terveyshaittaa tai merkittävää muuta ympäristönsuojelulain 5 §:n 1 momentin 2 kohdassa tarkoitettua seurausta tai sen vaaraa.

9 § Ajoneuvojen, koneiden ja muiden vastaavien laitteiden pesu

Ajoneuvojen, koneiden ja muiden vastaavien laitteiden pesusta syntyy jätevesiä, joista saattaa aiheutua ympäristön pilaantumista tai sen vaaraa taikka haittaa naapureille. Pesutoiminta on tarpeen kieltää, jollei sitä voida suorittaa niin, että ympäristön pilaantuminen ehkäistään ennakolta tai rajoitetaan mahdollisimman vähäiseksi ympäristönsuojelulain 7 §:ssä säädetyn mukaisesti. Ympäristönsuojelulain 155 §:n mukaan viemäriverkoston ulkopuolella jätevedet on johdettava ja käsiteltävä siten, ettei niistä aiheudu ympäristön pilaantumisen vaaraa.

Jätevesiviemäriverkoston toiminnan kannalta on tarpeen, että jätevedet esikäsitellään ennen viemäriin johtamista öljyn- ja hiekanerotuskaivoissa. Poikkeuksena ovat sellaiset jätevedet, jotka syntyvät pestäessä autoja satunnaisesti (esimerkiksi kerran kesässä) pelkällä vedellä tai miedoilla pesuaineilla sekä siten, että jätevedet ovat imeytettävissä tai johdettavissa pois haitattomasti. Kun pesutoimenpide suoritetaan tällä tavalla, vesi sisältää yleensä vain vähäisiä määriä epäpuhtauksia eikä toiminnasta muutoinkaan ole odotettavissa merkittäviä haittoja naapurille tai ympäristölle.

Yleiset katu- ja tiealueet sekä muut yleiset alueet on yleensä hulevesiviemäröity niin, että viemärit purkavat vedet lähiympäristöön puhdistamattomina. Näillä alueilla ajoneuvojen, koneiden ja muiden vastaavien laitteiden pesu ja huolto on siten syytä kieltää pinta- ja pohjavesien pilaantumisen ehkäisemiseksi ja esim. puisto- ja virkistysalueiden yleisen viihtyisyyden ja virkistyskäyttöön soveltumisen vähentymisen estämiseksi. Määräys koskee myös sellaista satunnaista pesua, joka määräyksen 1 momentissa on rajattu pesukiellon ulkopuolelle.

4 Melu

10 § Toiminnot, joihin ei sovelleta ympäristönsuojelulain 118 §:n meluilmoitusmenettelyä

Ympäristönsuojelulain 118 § 2 mom. mukaan kunnan ympäristönsuojelumääräyksissä voidaan määritellä ne toiminnot, joista ei tarvitse tehdä meluilmoitusta. Näin voidaan helpottaa tiettyjen lyhytaikaisten tai tarpeellisten toimintojen järjestämistä. Määräyksessä tarkoitetuista toiminnoista ei ole tarpeen tehdä meluilmoitusta, koska määräyksessä

edellytetyt aikarajoitteet ja meluntorjuntatoimenpiteet huomioiden ei toiminnoista katsota aiheutuvan merkittävää meluhaittaa.

Meluntorjuntatoimina voidaan lain esitöiden (HE 84/1999 vp) mukaan edellyttää esimerkiksi toiminta-ajan tehokasta tiedoksi saattamista haitasta mahdollisesti kärsiville. Koska yksipäiväiset ulkoilmakonsertit ja muut vastaavat tapahtumat on määräyksessä rajattu ilmoitusvelvollisuuden ulkopuolelle ja koska näissä usein käytetään äänentoistolaitteita, on meluntorjuntatoimena katsottu tarpeelliseksi antaa määräys myös äänentoistolaitteiden suuntaamisesta.

11 § Erityisen häiritsevä melu huolto- ja rakennustöissä yöaikaan

Vantaalla asutuksen, työpaikkojen ja palvelujen yhdyskuntarakenne on tiivistä, ja meluherkkien kohteiden läheisyyteen sijoittuu tyypillisesti myös ulkomelua aiheuttavaa toimintaa sekä rakentamista. Näin ollen huolto- ja rakennustöiden sekä muiden melutyypiltään vastaavanlaisten toimintojen meluhaittojen torjuminen etenkin yöaikaan on tällaisissa tilanteissa tarpeen melun stressiä lisäävän luonteen vuoksi ja asukkaiden riittävän unensaannin turvaamiseksi. Määräyksellä siten rajoitetaan ihmisten liiallista altistumista haitalliselle melulle etenkin yöaikoina, mutta myös yleisenä lepopäivänä eli sunnuntaiaamuisin. Jätteiden kuormaamisen, teiden auki pitämisen ja liukkauden torjunnan sekä muiden vastaavien yhteiskunnan toiminnan kannalta välttämättömien toimien rajaaminen määräyksen ulkopuolelle on kuitenkin tarpeen yleisen turvallisuuden, omaisuudensuojan ja elinkeinojen harjoittamisen vuoksi.

12 § Äänentoistolaitteiden käyttö

Vantaalla asutuksen, työpaikkojen ja palvelujen yhdyskuntarakenne on tiivistä, ja meluherkkien kohteiden läheisyyteen sijoittuu tyypillisesti myös ulkomelua aiheuttavaa liike- ja ravintolatoimintaa. Määräyksellä rajoitetaan esimerkiksi kesäaikaan ulos sijoitettavien terassien äänentoistolaitteiden käyttöä meluherkkien kohteiden läheisyydessä. Äänentoistolaitteiden käytön rajoittaminen yöaikaan herkkien kohteiden välittömässä läheisyydessä sekä laitteiden asianmukaista suuntaamista ja säätämistä koskeva vaatimus on tarpeen ihmisten riittävän levon ja herkkien kohteiden toiminnan turvaamisen vuoksi.

5 Ilmansuojelu

13 § Kulkuväylien ja pihojen sekä ym. alueiden kunnossa- ja puhtaanapitotyöt

Katupöly sisältää hiekkaa, nastarenkaiden ja hiekoitushiekan asfaltista hiomaa kiviainesta, nastoista ja renkaista irronnutta metallia ja kumia, pakokaasuista kadulle laskeutuneita myrkyllisiä yhdisteitä, kuten polyaromaattisia hiilivetyjä (PAH). Katupöly on vaarallista varsinkin herkille väestöryhmille.

Puhdistettavan alueen kostuttamista koskevalla määräyksellä pyritään vähentämään koneellisen katuhiekan poistamisen aiheuttamaa ilmanlaadun heikkenemistä.

Pölyntorjunta on tärkeää hyvän ilmanlaadun turvaamiseksi etenkin kaupunki- ja taajama-alueilla. Määräys on tarpeen, jotta voidaan rajoittaa päästöjä ilmaan etenkin keväisin, jolloin ilmanlaatu on usein huono katualueiden voimakkaan pölyämisen vuoksi.

Hiekoitushiekan poistaminen puhallusilmalla, kuten lehtipuhaltimilla tai vastaavilla kielletty, koska märän hiekan poistaminen puhallusilmalla on tehotonta ja kuivan hiekan puhaltamisesta aiheutuu merkittävät määrät katupölyä.

14 § Polttaminen ja savuhaittojen ehkäisy

Puhtaan palamisen päästöt ovat murto-osa huonosti toteutetun puunpolton päästöistä. Kiinteistökohtaisissa lämmityskattiloissa ja muissa tulipesissä tapahtuva pienpoltto voi olla merkittävä paikallista ilmanlaatua heikentävä tekijä. Savuhaittojen ehkäisyn kannalta on olennaista, että lämmityslaitteistot toimivat kunnolla ja että ne on esimerkiksi nuohottu säännöllisesti.

Savu saattaa myös kulkeutua ilmanvaihdon mukana ulkoilmasta rakennusten sisäilmaan. Erityisesti pienellä vesivaraajalla varustetut, öljyn ja puun vuorokäyttöön rakennetut ns. kaksoispesäkattilat ovat aiheuttaneet paljon savuhaittavalituksia.

Joissain tapauksissa asian riittävän selvittämisen vuoksi on tärkeää, että viranomainen saa tarvittaessa asiantuntijan laatiman arvion lämmityslaitteiston kunnosta. Ympäristönsuojelulain 202 §:n 3 mom. kohdan 6 mukaan ympäristönsuojelumääräykset voivat koskea valvontaa varten tarpeellisten tietojen antamista. Ympäristönsuojelulain 6 §:ssä on puolestaan säädetty selvilläolovelvollisuus. Myös kiinteistönomistajan tulee olla selvillä toimintansa ympäristövaikutuksista ja haitallisten vaikutusten vähentämismahdollisuuksista.

Pääkaupunkiseudun ja Kirkkonummen yleiset jätehuoltomääräykset kieltävät jätteiden polton (JHM 17 §), joten jätteiden polttoa ei ole tarvetta erikseen kieltää ympäristönsuojelumääräyksillä.

15 § Rakennus-, korjaus-, kunnossapito ja purkutyöt

Maarakennus, talonrakennus, purkutyöt ja työmaaliikenne saattavat aiheuttaa huomattavaa paikallista pölyhaittaa. Suurten kohteiden purkutöiden pölyhaitat ovat verrattavissa kivenmurskauksen aiheuttamiin haittoihin. Määräyksessä annetaan rakennus- ja purkutöistä vastaaville velvoite käyttää mahdollisimman tehokkaita kastelukeinoja pölyhaittojen ehkäisemiseksi. Tärkeänä pidetään, että ns. häiriintyvien kohteiden, asuntojen, päiväkotien, koulujen, sairaaloiden ja vanhainkotien lähellä kiinnitetään riittävästi huomiota pölyn torjuntaan.

Ympäristönsuojelulain 7 § velvoittaa toiminnanharjoittajan on järjestämään toimintansa niin, että ympäristön pilaantuminen voidaan ehkäistä ennakolta. Jos pilaantumista ei voida kokonaan ehkäistä, se on rajoitettava mahdollisimman vähäiseksi. Määräyksen tavoitteena on estää ilmanlaadun huononeminen työmaiden läheisyydessä.

16 § Tilapäinen maanrakennustoimintaan tai rakentamiseen liittyvä louhinta

Määräys koskee sellaista louhintatoimintaa, josta ei ole tarpeen tehdä ympäristönsuojelulain 118 §:ssä tarkoitettua meluilmoitusta ja joka ei ole ympäristönsuojelulain tai maa-aineslain mukaan luvanvaraista toimintaa. Määräys on tarpeen louhinnasta aiheutuvan pölyhaitan ehkäisemiseksi, sillä lyhytkestoisestakin louhinnasta voi aiheutua paikallisesti merkittävää pölyhaittaa naapurustolle ja ympäristölle. Vantaalla rakentaminen usein sijoittuu jo olemassa olevien asuinalueiden lähelle.

Ympäristönsuojelulain 7 § velvoittaa toiminnanharjoittajan on järjestämään toimintansa niin, että ympäristön pilaantuminen voidaan ehkäistä ennakolta. Jos pilaantumista ei voida kokonaan ehkäistä, se on rajoitettava mahdollisimman vähäiseksi.

6 Jätteet

17 § Eräiden jätteiden hyödyntäminen maarakentamisessa

Määräyksellä säädellään hyödyntämistä, joka tulkitaan pienimuotoiseksi eli ei ammattimaiseksi tai laitosmaiseksi, eikä se siksi edellytä ympäristölupaa tai ns. MARA-asetuksen (843/2017) mukaista ilmoitusta. Lisäksi tulee noudattaa jätelain (646/2011) ja ympäristönsuojelulain (527/2014) vaatimuksia. Määräyksessä eriteltyjä edellytyksiä noudattamalla hyödyntämisestä ei ennakkoon arvioiden aiheudu ympäristön pilaantumisen vaaraa.

Ilmoituksen perusteella viranomaisen on mahdollista arvioida jätteen hyötykäytön soveltuvuus kohteeseen. Tarvittaessa viranomainen voi antaa tarkentavia ohjeita, mikäli hyödyntämispaikkaan tai hyödynnettäviin jätteisiin liittyy erityisominaisuuksia, joiden johdosta ympäristön pilaantumisen vaaran estäminen vaatii erityistoimenpiteitä. Jätteiden yleisten sijoittamisedellytysten täyttyessäkin ympäristönsuojeluviranomaiselle on annettava valvontaa varten mahdollisuus kieltää tai antaa määräyksiä jätteen sijoittamisesta maaperään, mikäli sijoittamisesta voidaan epäillä aiheutuvan ympäristön pilaantumisen vaaraa. Tämän vuoksi sijoittamisesta tulee ilmoittaa etukäteen Vantaan ympäristökeskukseen.

Käytettävän jätteen tulee raekoon ja muiden ominaisuuksien puolesta olla maarakentamiseen teknisesti sopivaa. Betoniterästä sisältävän betonijätteen sijoittamista maaperään ei voida hyväksyä, koska raudoista voi olla haittaa alueen myöhemmälle käytölle, eikä betoniterästä voida pitää teknisesti maarakennuskäyttöön soveltuvana materiaalina.

Vedenhankinnan kannalta tärkeillä pohjavesialueilla jätteiden hyödyntäminen maarakentamisessa on kielletty pohjaveden pilaantumisvaaran vuoksi. Ympäristönsuojelulain 17 §:ssä on säädetty pohjaveden pilaamiskielto.

Jätteen peittämisellä ja päällystämisellä estetään jätteen leviämien ympäristöön ja sille altistuminen.

Maanomistaja vastaa viimekädessä maahan sijoitetuista jätteistä, minkä vuoksi maanomistajan hyväksyntää jätteiden sijoittamiselle on perusteltua vaatia. Velvoite kiinteistön uudelle haltijalle annettavasta jätteen hyödyntämistä koskevasta ilmoituksesta perustuu ympäristönsuojelulain 139 §:ään.

7 Kemikaalit

18 § Vaarallisten kemikaalien ja nestemäisten vaarallisten jätteiden varastointi ja käsittely

Ympäristö-, kemikaali- ja kemikaaliturvallisuuslainsäädäntö velvoittaa olemaan selvillä toiminnan ympäristöriskeistä ja niiden hallinnasta, toimimaan riittävällä huolellisuudella ympäristöhaittojen ehkäisemiseksi ja varautumaan ennalta onnettomuuksien ja muiden poikkeuksellisten tilanteiden estämiseksi. Vaarallisten kemikaalien ja nestemäisten vaarallisten jätteiden varastointi ja käsittely määräyksellä pyritään ehkäisemään varastoinnista ja käsittelystä aiheutuvia päästöjä ja haitallisia vaikutuksia. Määräys ei kuitenkaan koske vaarallisten kemikaalien vähäistä varastointia kotitaloudessa.

Kemikaalilain 19 §:n 2 momentin mukaan toiminnassa, jossa käytetään kemikaaleja, on periaatteena, että terveys- ja ympäristöhaittojen ehkäisemiseksi noudatetaan riittävää huolellisuutta ja varovaisuutta kemikaalin määrä ja vaarallisuus huomioon ottaen. Ympäristönsuojelulain 6:n mukaan toiminnanharjoittajan on oltava selvillä toimintansa ympäristövaikutuksista, ympäristöriskeistä ja niiden hallinnasta sekä haitallisten vaikutusten vähentämismahdollisuuksista. Ympäristönsuojelulain 7 §:n 1 momentin mukaan toiminnanharjoittajan on järjestettävä toimintansa niin, että ympäristön pilaantuminen voidaan ehkäistä ennakolta.

Jätelain (646/2011) 12 §:ssä on jätteen haltijalle säädetty selvilläolovelvollisuus. Jätelain 13 § velvoittaa ehkäisemään jätteestä ja jätehuollosta aiheutuvaa vaaraa ja haittaa. Vaarallisen jätteen pakkauksista ja merkinnöistä säädetään jätelain 16 §:ssä. Tarkemmin velvoitteista ja niiden perusteista on säädetty jäteasetuksessa (978/2021). Kemikaalien pakkausmerkinnöistä säädetään CLP-asetuksessa (Euroopan parlamentin ja neuvoston kemikaalien luokitusta, merkintöjä ja pakkaamista koskeva asetus 1272/2008).

Ympäristönsuojelulain 16 §:ssä ja 17:ssä säädetään maaperän ja pohjaveden pilaamiskiellosta. Varastoitaessa pohjavesialueella nestemäisiä vaarallisia kemikaaleja tai vaarallisia nestemäisiä jätteitä on vuotoriski aina olemassa, tämän vuoksi on perusteltua vaatia kaksoissuojausta.

Kemikaalisäiliöiden pitää täyttää kemikaaliturvallisuuslain ja sen nojalla annettujen säädösten sekä säiliöstandardien vaatimukset. Kemikaaliturvallisuusasetuksen (856/2012) vuotojen hallintaa koskevissa pykälissä ei oteta kantaa vuotojen hallintaan erityisesti pohjavesialueilla. Asetuksen perustelumuistiossa kuitenkin vaaditaan pohjavesialueilla normaalia tehokkaampaa ja luotettavampaa vuotojen hallintaa, tarkoittaen käytännössä kahden erillisen pidätysrakenteen käyttöä.

Kunnan ympäristönsuojeluviranomainen suorittaa valvontaa ympäristönsuojelulain ja kemikaalilain 11 §:n nojalla. Kemikaaliturvallisuuslakia ja sen nojalla annettuja asetuksia valvoo kunnan pelastusviranomainen ja turvallisuus- ja kemikaalivirasto (TUKES).

19 § Öljy- ja polttoainesäiliöiden ja muiden kemikaalisäiliöiden määräaikaistarkastukset

Kauppa ja teollisuusministeriön päätös (344/1983) maanalaisten öljysäiliöiden määräaikaistarkastuksista siihen myöhemmin tehtyine muutoksineen koskee ainoastaan tärkeillä pohjavesialueilla sijaitsevia poltto- ja dieselöljysäiliöitä. Tällä määräyksellä laajennetaan tarkastaminen koskemaan kaikkia luonnollisen maanpinnantason alapuolella olevia säiliöitä, riippumatta siitä, onko ne sijoitettu kellariin, bunkkeriin tai erilliseen tilaan. Huonokuntoiset öljy- ja polttoainesäiliöt voivat rikkoutuessaan ja vuotaessaan aiheuttaa ympäristönsuojelulaissa kiellettyä maaperän tai pohjaveden pilaantumista.

Valtakunnallisen, mm. öljysäiliöiden ja suoja-altaiden ja rakenteiden kuntoa kartoittaneen VTT:n Cisteri -selvityksen raportin mukaan moni öljysäiliöiden suoja-altaista oli korjauksen tarpeessa, bunkkereita ja muita suoja-altaita oli puutteellisesti toteutettu. Raportin suositusten mukaan myös säiliöiden suoja-altaat ja putkistot tulee saattaa tarkastusten piiriin.

Määräaikaistarkastuksilla säiliöiden kunnon heikkeneminen voidaan havaita ajoissa ja pienentää toiminnasta aiheutuvaa pilaantumisen riskiä. Kiinteistönomistaja voidaan katsoa toiminnanharjoittajaksi ja YSL 6 §:n mukaisesti tämän on oltava selvillä toimintansa ympäristövaikutuksista, ympäristöriskeistä ja niiden hallinnasta sekä haitallisten vaikutusten vähentämismahdollisuuksista.

20 § Käytöstä poistetun säiliön käsittely

Maanalaisella öljysäiliöllä tarkoitetaan säiliötä, joka sijaitsee maan alla joko bunkkerissa tai suoraan kosketuksissa maahan, ei kuitenkaan niitä säiliöitä, jotka on hyväksytty maankäyttö- ja rakennuslain mukaisessa lupamenettelyssä ja joita koskee maankäyttö- ja rakennuslain 166 §:n mukainen kunnossapitovelvoite.

Maanalaisten käytöstäpoistettujen öljysäiliöiden poistaminen maaperästä on perusteltua, koska käytöstä poistettu säiliö luokitellaan jätteeksi ja jätteen hyödyntämisperiaatteen mukaan jäte on ensisijaisesti hyödynnettävänä materiaalina tms. Poiston yhteydessä tulevat ilmi myös säiliöstä tai sen käytöstä aiheutuneet mahdolliset piilevät maaperän pilaantumistapaukset. Ympäristösuojelulain 16 §:n maaperän pilaamiskiellon nojalla jätettä ei saa jättää maaperään siten, että seurauksena on vaaran tai haitan aiheutuminen terveydelle tai ympäristölle.

Poikkeus maastapoistovelvoitteesta voidaan myöntää, mikäli säiliön maaperään jättämisestä ei aiheudu maaperän pilaantumisen riskiä ja säiliön poistaminen on kiinteistön omistajalle taloudellisesti kohtuutonta tai säiliön poistaminen vaarantaisi rakenteita (Tällöin huomioitavaksi tulee mm. maaperän kantavuuden muutokset sokkelin läheisyydessä, rakennustavasta johtuvat rakennusten heikkoudet, vesijohtojen ja jätevesiviemäreiden mahdollinen vaurioituminen, mahdollisen säiliölle johtavan kulkureitin puuttuminen).

Vastuu säiliöstä siirtyy kiinteistön uudelle omistajalle, joten hänelle on annettava siitä tieto määräyksen mukaisesti.

8 Muut määräykset

21 § Poikkeaminen ympäristönsuojelumääräyksistä

Määräyksistä poikkeaminen on perustellusta, erityisestä syystä mahdollista, jos määräysten noudattaminen johtaa kohtuuttomaan tilanteeseen. Poikkeamista ei voida hyväksyä, jos siitä aiheutuu ympäristön pilaantumista tai sen vaaraa.

22 § Velvollisuus antaa valvontaa varten tarpeellisia tietoja

Määräys annetaan ympäristönsuojelulain 202 §:n 3 momentin kohdan 6 perusteella. Valvontaviranomaisella on oikeus saada säädösten ja määräysten valvontaa ja tehtävien hoitamista varten tarpeelliset tiedot.

23 § Seuraamukset ympäristönsuojelumääräysten rikkomisesta tai laiminlyönnistä

Pykälässä kerrotaan seuraamukset määräysten vastaisesta menettelystä. Valvontaviranomainen voi velvoittaa määräyksiä rikkovaa tai laiminlyövää noudattamaan määräyksiä. Määräyksiä rikkova tai laiminlyövä voi joutua myös rikosoikeudelliseen vastuuseen.

24 § Määräysten voimaantulo

Päätös ympäristönsuojelumääräysten hyväksymisestä annetaan tiedoksi siten kuin kunnalliset ilmoitukset kunnassa julkaistaan. Päätöksen katsotaan tulleen tiedoksi seitsemän päivän kuluttua siitä, kun pöytäkirja on laitettu nähtäväksi yleiseen tietoverkkoon. Päätöksestä voi valittaa kuntalain mukaisella kunnallisvalituksella. Valtion valvontaviranomaisella on oikeus hakea muutosta kunnan ympäristönsuojelumääräyksiä koskevaan päätökseen. Aiemmat määräykset kumotaan uusien määräysten voimaan tullessa.

VANTAAN POHJAVESIALUEET

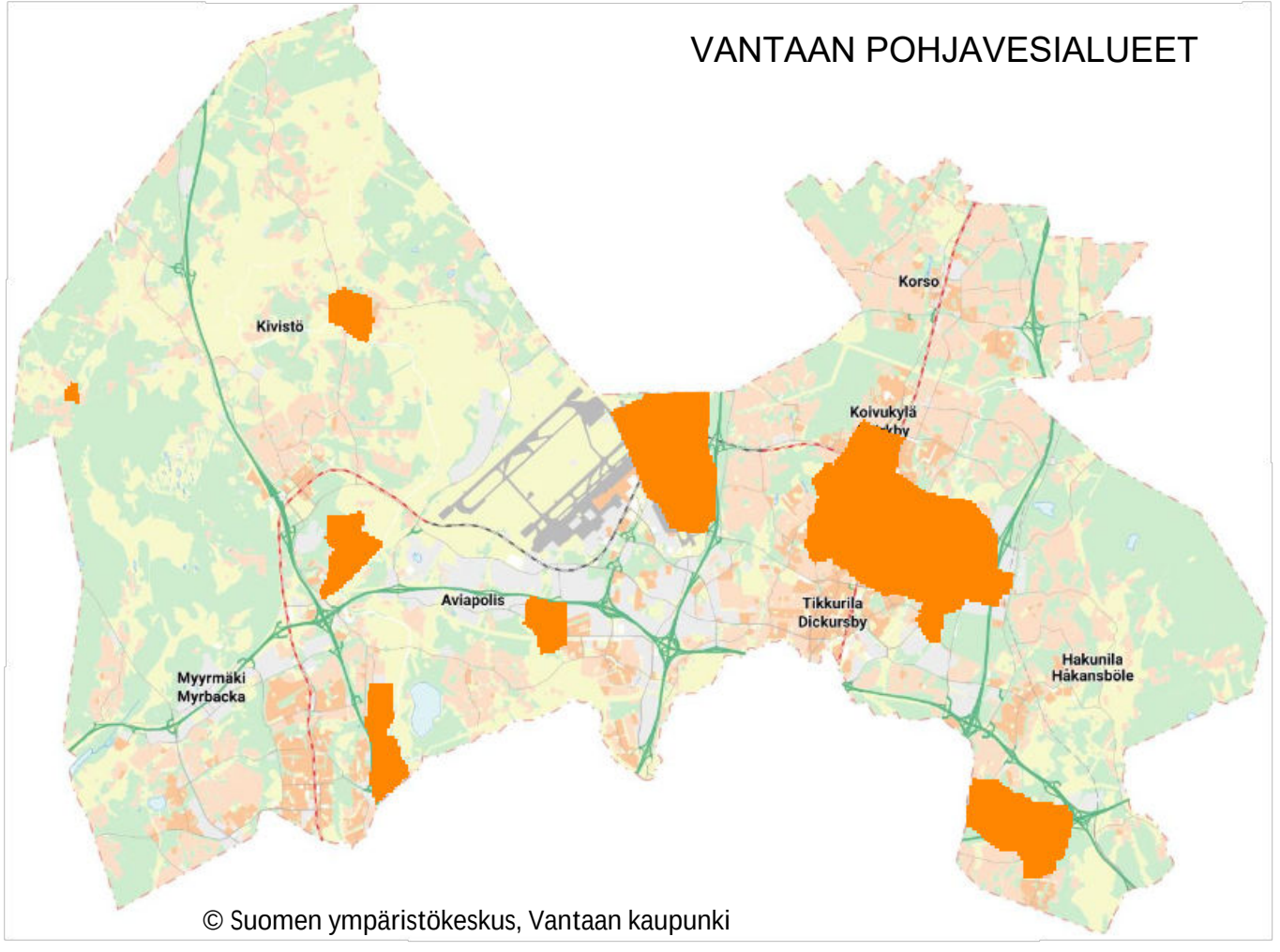

© Suomen ympäristökeskus, Vantaan kaupunki

Ympäristönsuojelumääräysehdotus, lausunnot ja muistutukset ja vastine

Lausunnot

Uudenmaan elinkeino-, liikenne- ja ympäristökeskus, 24.3.2023

Lausunnossa korostetaan paikallisiin olosuhteisiin perustuvien ympäristönsuojelumääräysten merkitystä ympäristön pilaantumisen ehkäisemisessä. Määräysten laatimisessa on tarpeen kiinnittää huomiota määräysten selkeyteen ja valvottavuuteen. Ne eivät voi olla ristiriidassa ympäristönsuojelulain eivätkä sen perusteella annettujen säädösten kanssa. Määräysten sisällön on hyvä olla alueellisesti mm. naapurikuntien kanssa kohtuullisen yhtenäinen, ellei paikallisten olosuhteiden merkitys ole kunnalle erityinen ja edellytä sen vuoksi kuntakohtaista huomioon ottamista määräyksillä.

ELY-keskuksen näkemyksen mukaan puhdistettujakaan jätevesiä ei pitäisi imeyttää maaperään pohjavesialueella tai Päijänne-tunnelin suojavyöhykkeellä. Lumen vastaanottopaikkoja koskevassa pykälässä kielto tulisi kohdistaa sekä 1- että 2-luokan pohjavesialueeseen (tai ei kumpaankaan), sillä pohjavesialueet ovat geologisilta ominaisuuksiltaan vedenhankinnan kannalta saman arvoisia.

Yöaikainen melu on aina erityisen häiritsevää ja toimintoja tulisi tehdä ainoastaan meluilmoituksella. ELY-keskus pitääkin liian sallivana 11 §:ssä ehdotettua rakennus-, purku-, kunnossapito-, korjaus- tai puhdistustyön tekemistä ilman meluilmoitusta kahtena yönä. Lisäksi yöaikaisen työn tulisi aina olla erityisen perusteltua ja syynä voi olla liikenteelle tms. merkittävälle toiminnalle aiheutuvan häiriön minimointi. ELY-keskuksen antamilla YSL 118 §:n mukaisilla melupäätöksillä on sallittu meluavan työn tekeminen yöaikana kahtena peräkkäisenä yönä, jos niitä ennen on kuusi hiljaista yötä ja niiden jälkeen on kuusi hiljaista yötä. Ehdotuksen mukaisesta määräyksestä voi syntyä tulkinta, että meluilmoituksella useamman kuin kahden peräkkäisen yön melua aiheuttavat työt olisivat mahdollisia.

Ehdotuksen 11 § ja 12 § vaikuttavat ristiriitaisilta koskien yöaikaisen melun sallimista. 11 §:n mukaan rakennus-, purku-, kunnossapito-, korjaus- tai puhdistustyötä, jossa käytetään tilapäisesti erityisen häiritsevää melua aiheuttavia laitteita, saa tehdä enintään kahtena yönä klo 22–07 välisenä aikana ilman YSL 118 §:n mukaista meluilmoitusta. Lisäksi määräysehdotuksessa edellytetään, että haitankärsijöitä tiedotetaan asianmukaisesti. Ehdotuksen 12 §:n mukaan taas huolto-, rakennus- ja muissa vastaavissa töissä erityisen häiritsevää melua aiheuttavien koneiden ja laitteiden käyttö ja erityistä melua aiheuttavat toiminnat on kielletty ulkona asuin- ja majoitushuoneistojen sekä hoitolaitosten läheisyydessä yöaikaan klo 22–07 sekä sunnuntaisin ja yleisinä juhlapäivinä ennen klo 10 ja klo 22 jälkeen.

Jätteiden hyötykäyttöä koskevassa 18 §:ssä hyödyntämisen käsitettä ei tule kunnan ympäristönsuojelumääräyksissä sitoa jätteen määrään, vaan toiminnan luonne tulisi määrittää muiden kriteerien avulla. Pienimuotoisuuden voisi esimerkiksi siirtää ehdotuksessa mainittuihin edellytyksiin määrittelemällä, että maarakentamisessa voidaan käyttää vähäisiä määriä puhtaita mineraalisia ja muita jäte-eriä (mm. betoni- ja tiilimurske,

asfalttirouhe) korvaamaan luonnonaineksia silloin, kun jätteen hyödyntäminen ei ole ammatti- tai laitosmaista.

Vastine

Määräyksissä on pyritty ottamaan huomioon Vantaan paikalliset olosuhteet, ja erityisiä määräyksiä on kohdennettu pilaantumiselle herkille alueille. Määräyksiä on täsmennetty ja selkeytetty nykyisiin verrattuna. Ympäristöoikeudelliselle sääntelylle tyypillisiä joustavia normeja on kuitenkin joihinkin pykäliin jouduttu jättämään. Sisältöä on vielä lausuntokierroksen perusteella yhtenäistetty naapurikuntien kanssa.

Jätevesiä koskevat kaksi määräystä on yhdistetty yhdeksi määräykseksi. Pykälän ensimmäisen momentin tarkoituksena on estää mustien ja harmaiden jätevesien puhdistaminen maaperässä herkillä alueilla ns. maahanimeytysjärjestelmässä. Määräystä on muutettu ELY-keskuksen lausunnon pohjalta siten, että myöskään purkuvesien imeyttäminen ei ole sallittu pohjavesialueella ja Päijänne-tunnelin suojavyöhykkeellä.

9 § on korjattu lausunnossa esitetyn mukaisesti. Lumenvastaanottopaikan sijoittaminen on kielletty pohjavesialueille, joilla määritelmän (4 §) mukaan tarkoitetaan yhdyskunnan vedenhankinnan kannalta tärkeitä tai vedenhankintaan soveltuvia pohjavesialueita.

Meluilmoitusvelvollisuuden ulkopuolelle jäävien yötöiden määrä on laskettu yhteen yöhön ELY-keskuksen lausunnon mukaisesti. Meluilmoitusta käsiteltäessä perättäisten yötöiden määrä ratkaistaan tapauskohtaista harkintaa käyttäen. Määrään vaikuttaa muun muassa toimintojen melutaso, asutuksen läheisyys sekä töiden välttämättömyys.

Pykälät 11 ja 12 koskevat eri asioita. 11 §:ssä listataan toiminnot, jotka ovat meluilmoitusvelvollisia (mm. rakentamisen yhteydessä tehtävä louhinta, rikotus, paalutus), mutta jotka pykälällä mainituin ehdoin voidaan rajata meluilmoitusmenettelyn ulkopuolelle. 12 § koskee kokonaan meluilmoitusvelvollisuuden ulkopuolelle jääviä huolto- ja rakennustöitä. 12 § voi koskea myös ei-tilapäisiä töitä, kuten metallipajan toimintaa ulkotiloissa.

Jätteiden hyödyntämistä koskevan pykälän osalta todetaan, että valtioneuvoston asetus eräiden jätteiden hyödyntämisestä maarakentamisessa soveltamisohje (versio 2.7.2019) tukee ELY-keskuksen näkemystä pienimuotoisuuden määritelmästä, joten pykälää muutetaan ELY-keskuksen ehdotuksen mukaisesti.

Keski-Uudenmaan pelastuslaitos, 13.3.2023

Pelastusviranomaisen näkemyksen mukaan vaarallisten kemikaalien käsittelyyn ja varastointiin on kiinnitetty huomiota riittävällä tasolla. Pelastusviranomainen pitää hyvänä, että määräyksissä ja perusteluissa on mainittu kaksoissuojausvaatimuksesta silloin kun vaarallisten kemikaalien käsittelyä ja varastointia tapahtuu pohjavesialueella.

Vastine

Pelastusviranomaisen lausuntoon ei vastattavaa.

Vantaanjoen ja Helsingin seudun vesiensuojeluyhdistys ry, 17.3.2023

Yhdistys kohdistaa lausuntonsa ympäristönsuojelumääräysluonnoksen luvun 2 *Jätevedet* pykälissä 5 § *Talousjäteveden puhdistusvaatimukset pilaantumiselle herkillä alueilla* ja 6 § *Jäteveden johtaminen viemäriverkoston ulkopuolisella herkällä alueella* esitettyihin määräyksiin. Muiden ympäristönsuojelumääräysluonnoksen lukujen ja pykälien osalta yhdistyksellä ei ole lausuttavaa.

Ranta- ja pohjavesialueiden sekä Päijänne-tunnelin suojavyöhykkeen lisäksi pilaantumiselle herkkinä alueina tulee pitää myös tiiviisti asuttuja haja-asutusalueita, joiden kiinteistöt ovat oman talousveden hankinnan sekä jäteveden käsittelyn varassa. Näillä pilaantumiselle herkillä alueilla tulisi uusien rakennettavien asuinrakennusten osalta määräyksissä edellyttää pesu- ja käymälävesien erillisviemäröintiä ja -käsittelyä. Jo olemassa olevien asuinrakennusten osalta, mahdollisessa jäteveden käsittelyjärjestelmän kunnostus- tai uusimistilanteessa, tulisi ensisijaisena käsittelyjärjestelmänä olla pesu- ja käymälävesien erillisviemäröinti ja -käsittely. Edellytykset erillisviemäröintiin ja -käsittelyyn tulisi näissä tilanteissa edellyttää kiinteistöllä selvitettävän. Ympäristönsuojelullisesti herkillä alueilla käymälävedet tulisi aina johtaa umpisäiliöön kunnallisille jätevedenpuhdistamoille kuljetettaviksi ja käsiteltäviksi. Millään kiinteistökohtaisella jäteveden käsittelyjärjestelmällä ei käytännössä voida taata riittävää puhdistustehoa, jotta näistä jätevesistä ei koituisi suurta potentiaalista vaaraa lähiympäristön pohja- ja pintavesille sekä esteettisiä ja hajuhaittoja naapurustoon.

Pykälä 6 § on vaikeasti tulkittavissa ja sen voi käsittää monella tapaa. Jätevesien imeyttämistä, mikäli ne sisältävät myös käymälävesiä, ei tulisi missään tapauksessa sallia ympäristönsuojelullisesti herkillä ranta-alueilla eikä taajaan rakennetuilla alueillakaan.

Uudistettaviin ympäristönsuojelumääräyksiin tulee edelleen sisällyttää suositukset vähimmäissuojaetäisyyksiksi talousjätevesien käsittelylaitteistojen purkupaikkojen ja hevosten ulkotarhojen etäisyyksille vesistöihin ja talousvesikaivoihin.

Vastine

Vantaalla tiiviisti rakennetut alueet on pääosin jo asemakaavoitettu ja viemäröity. Haja-asutusalueiden tiiviisti rakennetut alueet (taajama-alueet) viemäröidään pääosin lähitulevaisuudessa, ja niistä yleensä tehdään myös vesihuoltolaissa (119/2001) tarkoitettuja toiminta-alueita. Haja-asutusalueiden tiiviisti rakennetuilla alueilla siis yleensä on joka tapauksessa liityttävä jätevesiviemäriin. Näin ollen tiiviisti rakennettuja alueita ei Vantaalla ole tarpeen ottaa mukaan ympäristönsuojelumääräyksien pilaantumiselle herkkien alueiden määritelmään.

Voimassa olevissa ympäristönsuojelumääräyksissä on suositeltu, että uudiskohteissa viemäröinti järjestettäisiin siten, että erillisviemäröinti olisi mahdollista. Lisäksi nykyisissä määräyksissä on annettu suositukset jätevesijärjestelmän vähimmäissuojaetäisyyksistä herkkiin kohteisiin. Kuntien ympäristönsuojelumääräyksiin ei kuitenkaan lähtökohtaisesti tulisi sisällyttää suosituksia ollenkaan, vaan ainoastaan velvoittavia määräyksiä. Tämä on

valvonnallisesti selkeintä ja tarkoituksenmukaisinta. Näin ollen Vantaan uusista ympäristönsuojelumääräyksistä on vanhat suositukset jätetty kokonaan pois, mikäli suositusta ei ole katsottu tarpeen asettaa velvoittavaksi. Viranomaisen antamassa jätevesineuvonnassa jatkossakin suositellaan erillisviemäröinnin rakentamista uudiskohteisiin kuten tähänkin asti. Lisäksi riittävät vähimmäissuojaetäisyydet herkkiin kohteisiin arvioidaan tapauskohtaisesti rakennusvalvontaviranomaiselle annettavien lausuntojen yhteydessä.

Jätevesiä koskevat pykälät 5 ja 6 on yhdistetty yhdeksi pykäläksi ja selkeytetty. Käsittelemättömien käymäläjätevesien imeyttäminen ei ole sallittu millään alueella. Ranta-alueella edellytetään perustason puhdistusvaatimusta ankarampaa vaatimusta ravinnekuormituksen vähentämiseksi.

Pykälään 7 lisätään uusien ulkotarhojen ja ratsastuskenttien sijaintia koskevat vähimmäissuojaetäisyydet talousvesikaivoon, vesistöön ja valtaojaan.

Keski-Uudenmaan ympäristölautakunta, 14.3.2023

Ehdotettujen määräysten 6 §:ssä säädetään jäteveden johtamisesta viemäriverkoston ulkopuolisella herkällä alueella. Keski- Uudenmaan ympäristölautakunnan näkemyksen mukaan pohjavesialueen ja Päijänne- tunnelin suojavyöhykkeen lisäksi myös ranta- alueet ovat pilaantumiselle herkkiä alueita, ja puhdistamattomien käymäläjätevesien imeyttäminen maaperään tulisi siten kieltää myös ranta- alueilla. Pilaantumisen ehkäisemiseksi olisi syytä kieltää myös puhdistettujen jätevesien imeyttäminen maaperään pilaantumiselle herkillä alueilla.

Määräysten 10 §, joka koskee ajoneuvojen, koneiden ja muiden vastaavien laitteiden pesua, on ristiriitainen. Siinä ei ole huomioitu pilaantumiselle herkkiä alueita. Keski- Uudenmaan ympäristölautakunnan näkemyksen mukaan autojen pesu pilaantumiselle herkillä alueilla, pohjavesi- ja ranta- alueilla, tulisi olla sallittua ainoastaan tähän tarkoitukseen rakennetulla pesupaikalla, josta pesuvedet johdetaan hiekan- ja öljynerotuskaivon kautta asianmukaiseen jätevesijärjestelmään tai vesihuoltolaitoksen jätevesiviemäriin.

Määräysten 11 §:ssä säädetään toiminnoista, joihin ei sovelleta ympäristönsuojelulain 118 §:n meluilmoitusmenettelyä. Pykälän mukaan rikotus sallitaan jo klo 7 eteenpäin. Valtioneuvoston asetuksen kivenlouhimojen, muun kivenlouhinnan ja kivenmurskaamojen ympäristönsuojelusta (800/2010) mukaan, rikotusta ja räjäytyksiä saa tehdä klo 8- 18. Ympäristönsuojelumääräykset tulisi olla linjassa valtioneuvoston asetuksen kanssa ja rikotus tulisi sallia vasta klo 8 eteenpäin, vaikka kyseessä ei ole ympäristöluvan varainen louhimo tai murskaamo.

Määräysten 19 §:ssä viimeisessä kappaleessa kehotetaan soittamaan hätäkeskukseen öljyjen, vaarallisten kemikaalien ja vaarallisten jätteiden käsittelyssä ja varastoinnissa tapahtuneesta onnettomuudesta. Keski- Uudenmaan ympäristökeskuksen näkemyksen mukaan pykälää tulisi täsmentää siten, että hätäkeskukseen tulee ilmoittaa vain, jos onnettomuudesta aiheutuu tai uhkaa aiheutua vaaraa ympäristölle tai terveydelle.

Määräysten 20 §:n mukaan maanalaisiksi säiliöiksi luetaan kaikki ympäröivän luonnollisen maanpinnantason alapuolelle sijoitetut säiliöt, poislukien kaksoisvaippasäiliöt tai suoja-altaassa olevat säiliöt, jos niissä on hälyttävä vuodonilmaisujärjestelmä. Jää epäselväksi mitä säiliötä 21 §:ssä tarkoitetaan maanalaisilla öljysäiliöillä ja siten koskeeko öljysäiliön poistamisvelvollisuus myös rakennuksen kellarissa olevia öljysäiliöitä.

Vastine

Jätevesiä koskevat pykälät 5 ja 6 on yhdistetty yhdeksi pykäläksi ja selkeytetty. Käsittelemättömien käymäläjätevesien imeyttäminen ei ole sallittu millään alueella. Ranta-alueella edellytetään perustason puhdistusvaatimusta ankarampaa vaatimusta ravinnekuormituksen vähentämiseksi.

Pykälässä 10 ei ole rajattu mitään yksittäisiä alueita sen soveltamisalan ulkopuolelle. Näin ollen se koskee aivan kaikkia alueita Vantaalla, myös pilaantumiselle herkkiä alueita, joihin lausunnossa viitataan. Autojen pesu ilman varsinaista pesupaikkaa on sallittu vain satunnaisesti ja pelkällä vedellä tai miedoilla pesuaineilla. Perusteluihin on tarkennettu, että satunnaisella pesulla tarkoitetaan esimerkiksi vain kerran kesässä tapahtuvaa auton pesua.

Lausunnossa on 11 §:n osalta viitattu valtioneuvoston asetukseen 800/2010. Mainitun asetuksen 1 §:n mukaan asetusta sovelletaan kivenlouhimon, muun kivenlouhinnan ja kivenmurskaamon ympäristönsuojelun vähimmäisvaatimuksista silloin, kun toimintaan on oltava ympäristölupa, eli pitkäaikaiseen toimintaan. Asetusta ei sovelleta ympäristönsuojelumääräysten nojalla valvottavaan toimintaan.

Öljyjen, vaarallisten kemikaalien ja vaarallisten jätteiden käsittelyssä ja varastointia koskevassa 19 §:ssä on säädetty ilmoittamaan onnettomuudesta välittömästi hätäkeskukseen. Onnettomuus itsessään tarkoittaa sitä, että kemikaalia pääsee hallitsemattomasti ympäristöön. Tavallinen kansalainen ei pysty arvioimaan onko tilanteessa terveys- tai ympäristövaara. Tämän arvioinnin tekee pelastusviranomaisen tilannekeskus. Ympäristön ja ihmisten terveyden kannalta on parempi, että kaikki vaaralliseksi luokiteltujen aineiden ja jätteiden onnettomuudet ilmoitetaan matalalla kynnyksellä.

Pykälän 20 perusteluiden mukaisesti maanalaisella öljysäiliöllä tarkoitetaan säiliötä, joka sijaitsee maan alla joko bunkkerissa tai suoraan kosketuksissa maahan, ei kuitenkaan niitä säiliöitä, jotka on hyväksytty maankäyttö- ja rakennuslain mukaisessa lupamenettelyssä ja joita koskee maankäyttö- ja rakennuslain 166 §:n mukainen kunnossapitovelvoite. Mikäli säiliö sijaitsee esimerkiksi kellaritiloissa, sen katsotaan sijaitsevan rakennuksen sisällä eikä maan alla, vaikkakin se voi sijaita maan pintaa alempana. Oleellista on, onko säiliö peitetty maalla.

Espoon ympäristö- ja rakennusvalvontakeskuksen ympäristönsuojelun palvelualue, 21.3.2023

Meluilmoitusta koskevassa 11 §:ssä piikkaus-sanaa esitetään lausunnossa tarkennettavaksi esim. Helsingin ympäristönsuojelumääräysten tapaan ’työkoneen puomiin kiinnitettävillä

laitteilla’, koska sitä voidaan tehdä myös käsikäyttöisillä koneilla, joiden käytöstä meluilmoitusta tuskin halutaan.

Meluilmoitusvelvollisuuden aikarajat tulisi olla suhteellisen yhtenäiset pk-seudulla. Muutosehdotuksen myötä rajat poikkeaisivat vielä aiempaa enemmän toistaan. Helsingissä rajana on 25 päivää ja Espoossa 25 päivää louhinnassa ja 10 päivää iskuvasaroinnissa sekä lyöntipaalutuksessa. Espoossa rajoja muutettaisiin seuraavan kerran todennäköisesti ennemminkin Helsingin nykyisten määräysten suuntaan tai lyöntipaalutuksen ja iskuvasaroinnin aikarajaa nostettaisiin 15 päivään.

Äänentoistolaitteen säätäminen siten, että sen käyttö häiritsee mahdollisimman vähän tarkoittaa käytännössä sitä, että ääni säädetään kokonaan pois. Lausunnossa ehdotetaan sen sijaan puhuttavan kohtuuttomasta häiriöstä.

Ympäristönsuojelumääräysten 18 §:ää on esitetty muutettavaksi siten, että vasta tuhannen tonnin tai sitä suuremman jätemäärän hyödyntäminen olisi ammattimaista tai laitosmaista hyödyntämistä, jolle tarvitaan ympäristölupa tai sen korvaava rekisteröinti ympäristönsuojelun tietojärjestelmään (VNA 843/2017, ns. MARA-asetus). Liian suurten jätemäärien hyödyntäminen ympäristönsuojelumääräysten nojalla voi vaikeuttaa ympäristöhaittojen ehkäisyä, koska MARA-asetusta ja siinä säädettyjä raja-arvoja ei määräävänä sovelleta ympäristönsuojelumääräysten mukaiseen hyödyntämiseen. Ongelmalliseksi voi enenevässä määrin tulla sen arvioiminen, sisältääkö materiaali ympäristölle tai terveydelle haitallisia aineita sekä aiheuttaako jäte muutakaan haittaa tai vaaraa ympäristölle. Haitta-aineiden osalta merkityksellisiä ovat niiden pitoisuudet tai veteen liukoisuudet. Ehdotuksessa on hyvää se, että jätesijoituksen etäisyydestä talousvesikaivoon on määrätty. Jätettä sisältävän rakennekerroksen etäisyydestä pohjaveden enimmäiskorkeuteen ei kuitenkaan ole määrätty. Riittävä vajovesikerros pidättämään haitta-aineita voi olla tarpeen, jotta etäisyys talousvesikaivoon on riittävä.

Ammattimaisen tai laitosmaisen jätteen käsittelyn arvioinnin käytännöt olisi pääkaupunkiseudulla hyvä olla mahdollisimman yhtenevät, ellei alueiden ominaispiirteistä muuta johdu. Espoon kaupungin ympäristönsuojelumääräysten ja MARA-asetuksen mukaisen hyödyntämisen rajaksi on Espoon ympäristövalvonnan ja Uudenmaan ELY-keskuksen välillä sovittu jätemäärä 500 tonnia. Espoon ympäristövalvonnassa katsotaan MARA-asetuksessa selostettujen jätteiden hyödyntäminen ammattimaiseksi tai laitosmaiseksi pääasiassa silloin, kun jätemäärä ylittää 500 tonnia. Käytäntöä ei ole syytä muuttaa.

Vastine

Piikkaus-sanaa on tarkennettu siten, kuin lausunnossa on ehdotettu. Louhinta- ja muun vastaavan työn enimmäiskestoksi on muutettu 25 päivää, jotta aikarajat olisivat pääkaupunkiseudulla yhteneväisemmät.

Pykälässä 13 viitataan pilaantumisen rajoittamiseen “mahdollisimman vähäiseksi” siksi, jotta muotoilu olisi yhdenmukainen ympäristönsuojelulain 7 §:n termien kanssa.

Äänentoistolaitteiden säätäminen siten, että niiden käyttö häiritsee mahdollisimman vähän, voi tarkoittaa myös sitä, että äänentoistolaitteita on säädettävä pienemmälle. Lausunnossa ehdotettu “kohtuuton häiriö” on tulkinnanvarainen muotoilu siinä, missä on myös äänentoistolaitteiden säätäminen siten, että niiden käyttö häiritsee “mahdollisimman vähän”. Lausunnossa ehdotettu muutos ei siis toisi mainittavaa lisäarvoa määräykseen.

Valtioneuvoston asetuksen 843/2017 (MARA-asetus) soveltamisohje (versio 2.7.2019) tukee lausunnossa esitettyä näkemystä siitä, että “pienimuotoisuutta” ei kunnan ympäristönsuojelumääräyksissä tule sitoa jätteen määrään, vaan jätteen hyödyntämistä maarakentamisessa saa tehdä ympäristönsuojelumääräysten perusteella, mikäli se on ei-ammatti- tai laitosmaista. Näin ollen tuhannen tonnin yläraja poistetaan määräyksestä. Hyödyntämismäärä olisi maksimissaan edelleen sama kuin pääkaupunkiseudulla on vakiintunut. Jätteiden pienimuotoisen hyödyntämisen edellytyksenä on, että materiaali ei sisällä ympäristölle tai terveydelle haitallisia aineita eikä aiheuta muutakaan haittaa tai vaaraa ympäristölle. Käytännössä haitattomuus on lähes poikkeuksetta todettu MARA-asetuksen 4 §:n 1. momentin kohdan 2) ja liitteen 2 mukaisilla analyysituloksilla, jotka on toimitettu ilmoituksen mukana.

Itä-Uudenmaan poliisilaitos, 23.3.2023

IUPOLn näkemyksen mukaan ehdotus on tarkoituksenmukainen ja hyvä. Itä-Uudenmaan poliisilla ei ole muuta lausuttavaa asiassa.

Vastine

Itä-Uudenmaan poliisilaitoksen lausuntoon ei vastattavaa.

Helsingin seudun ympäristöpalvelut HSY 27.3.2023

HSY on ilmoittanut, ettei sillä ole lausuttavaa asiasta.

Mielipiteet

Viherkummun omakotiyhdistys ry, 19.3.2023

Mielipiteen jättäjän käsityksen mukaan ehdotus kaventaa ranta-alueen määritelmää 200 metristä 100 metriin vesistön rantaviivasta maalle päin. Hyväksyttynä muutos tarkoittaisi kaiken muun toiminnan, kuten esim. kaavoituksen ja rakentamisen sallimisen huomattavasti lähempänä "suojeltavia" vesistöjä.

Vastine

Ranta-alueen määritelmä koskee ainoastaan asioita, joista on annettu määräyksiä ympäristönsuojelumääräyksissä. Muutos ei tarkoita, sitä että sallittaisiin kaavoitus ja rakentaminen lähemmäs vesistöjä Ympäristönsuojelumääräyksissä esitetään ranta-alueeksi samaa määritelmää kuin on nykyisessä haja-alueiden jätevesilainsäädännössä eli 100 m.

Aikaisemmin ranta-aluetta ei ollut määritelty lainsäädännössä, ja tuolloin nykyisiin (vuonna 2013 voimaan tulleisiin) ympäristönsuojelumääräyksiin tuli määritellä ranta-alue kunnittain.

Ranta-alueen määritelmä on tullut hajajätevesilainsäädäntöön sitä uudistettaessa 2017. Tuolloin lainsäädäntöön tuli velvoite uudistaa pohjavesialueella ja korkeintaan 100 m:n etäisyydellä vesistöstä olevien jätevesijärjestelmien puhdistusteho nykyvaatimusten mukaisiksi 31.10.2019 mennessä. Ympäristönsuojelumääräyksien ranta-alue esitetään nyt muutettavaksi, että määritelmä olisi yhtenävä laissa olevan kanssa. Se selkeyttäisi ranta-alueen käsitettä kuntalaiselle, kun laissa ja ympäristönsuojelumääräyksissä ei olisi kahta erilaista metrimäärää. Tämä olisi myös valvonnan kannalta selkeämpi. Käytännössä tämä vaikuttaa ranta-alueilla olemassa oleviin jätevesijärjestelmiin, siten että ne oli oltava uudistettu 31.10.2019 mennessä.

Yksityishenkilö A

Mielipide koskee puun pienpolton haittoja. Määräyksiin on mielipiteessä myös seuraavanlainen muutosehdotus.

Vantaan ympäristönsuojelumääräysten mukaan puunpolttaminen on kielletty, jos se aiheuttaa kohtuutonta haittaa naapurustolle ja lähiympäristölle seuraavissa tilanteissa:

1. savu kulkeutuu suoraan lähellä olevaan naapurustoon
2. puunpolttaminen yöaikaan on kielletty
3. puunpolttaminen on kielletty tyynellä säällä, jos poltosta aiheutuva savu leijuu asutuksessa taaja-asutusalueella
4. kaikenlainen haittojen lisääminen tällaisessa tilanteessa on kielletty
5. uunin, takan tai saunan puulla lämmittämisestä on aina ilmoitettava naapurille, jos on oletettavissa, että savu tulee haittamaan naapuruston normaalia toimintaa kodeissa, pihoilla tai yleisillä alueilla

Muutosehdotusta perustellaan puun pienpolton terveyshaitoilla. Polttamisesta aiheutuva haitta on kohtuuton, mikäli puunpolton takia ei voi viettää aikaa pihalla tai joutuu lähtemään evakkoon omasta kodistaan ilmanvaihdon tuotua savut sisään. Ongelma on mielipiteen jättäjän mukaan pahin vanhoilla ja tiiviisti rakennetuilla pientaloalueilla, jotka eivät kuulu kaukolämpöverkkoon. Haja-asutusalueilla ongelma ei ole yhtä suuri, sillä savut ehtivät laimentua ennen kuin kulkeutuvat naapurustoon.

Vastine

Lähtökohtaisesti puhtaan ja kuivan puun polttaminen asianmukaisessa tulisijassa on sallittua kaikkialla Suomessa. Kun asutaan melko tiiviisti, kunkin velvollisuus on sietää naapuruston kohtuullista ja asianmukaista puun pienpolttoa. Kaikkeen haitankärsijän havaitsemaan savuun viranomaisen ei siten ole mahdollista puuttua. Määräyksen mukaisesti kohtuutonta haittaa ei tule aiheuttaa. Mikäli kohtuutonta haittaa ilmenee ja se voidaan osoittaa, voi viranomainen rajoittaa puunpolttoa tai määrätä tekemään rakenteellisia muutoksia

savuhaittojen vähentämiseksi. Haitankärsijä voi tehdä viranomaiselle kirjallisen vireillepanon. Vireillepanoon tulee liittää savupäiväkirja, jossa on vähintään kuukauden ajan pidetty kirjaa savuhaitasta (päiväys, kesto, haitan voimakkuus, haitan ilmeneminen sisällä/ulkona). Tehokkain tapa savusta aiheutuvan haitan ehkäisyyn on keskustelu suoraan naapurin kanssa. Vaikka viranomainen ei voi edellyttää esimerkiksi, että puunpoltosta tulee aina tehdä ilmoitus naapurustoon, voivat naapurit keskenään sopia hyviä käytäntöjä haittojen pienentämiseksi.

Yksityishenkilö B

Huolta aiheuttaa yleisiin määräyksiin sisältyvä ranta-alueen määritelmä, jossa ranta-alue kaventuisi 200 metrin sijaan 100 metriin. Muutos mahdollistaisi mielipiteen jättäjän näkemyksen mukaan rakentamisen lähemmäksi vesistöä tässä tapauksessa lähemmäksi Vantaanjokea. Kapealla 100 m ranta-alueella on välittömiä vaikutuksia vesistöön, rantaluontoon, maisemaan, kasvillisuuteen, eliöstöön ja asukkaiden mahdollisuuteen nauttia luonnon monimuotoisuudesta ja luonnonmukaisuudesta. Vantaanjoen ranta-alue tulee säilyttää 200 metrissä.

Vastine

Ranta-alueen määritelmä koskee ainoastaan asioita, joista on annettu määräyksiä ympäristönsuojelumääräyksissä. Muutos ei tarkoita, sitä että sallittaisiin kaavoitus ja rakentaminen lähemmäs vesistöjä.

Kysely ympäristönsuojelumääräyksistä OsallistuvaVantaa.fi-sivulla

Kysymykset

Kysely oli avoinna 20.2.-24.3.2023 ja sen kautta tuli 20 palautetta.

Tiedättekö, mitä ympäristönsuojelumääräykset ovat?

Vastanneista 11 tiesi, mitä määräykset ovat, 2 ei tiennyt.

Mitkä kohdat ovat tuttuja tai mihin olette itse törmänneet?

Vastaajat mainitsivat mm. melun, savuhaitat, lumenkasauksen ja jätevedet.

Mikä lähiympäristössänne on hyvää?

Kysymyksiin vastasi yhdeksän, joista lähes kaikissa mainittiin metsät tai muu luonto. Asuinalueen viihtyisyyttä tai rauhallisuutta korostettiin muutamissa vastauksissa.

Mitkä ovat mielestänne herkkiä tai sellaisia alueita, jotka tulisi erityisesti huomioida?

Herkkinä alueina nousivat esille Vantaanjoen rannat sekä pientaloalueet ilmanlaatunäkökulmasta. Mainintoja saivat myös mm. valtakunnallisesti merkittävä viljelymaisema, Natura-2000 alue, pohjavesialue, siirtolapuutarha ja viljelypalstat.

Toivottu muutos ympäristönsuojelumääräyksiin

Puun pienpolton rajoitukset, ranta-alueen määritelmä 200 metriin, louhintaa koskevan määräyksen säilyttäminen nykyisellään, äänentoistolaitteiden kielto klo 20 jälkeen, häiritsevää rakennustoimintaa vain klo 18 saakka eikä viikonloppuisin lainkaan.

Pitäisikö ympäristönsuojelumääräyksiin lisätä jotakin ehdotuksen lisäksi?

Neljä vastaajaa toivoi lisäyksiä.

Muu lisäys ympäristönsuojelumääräyksiin

Painepesurin käytöstä ohjeistus tiheästi asutuilla alueilla, puun pienpolton kielto tai rajoitus, tulisijojen uudistamisvelvollisuus

Miten toivoisitte ympäristönsuojelumääräyksien voimaantulosta tiedotettavan

Eniten kannatusta tiedotuskanavista saivat lehdet ja kotiin jaettava tiedote. Myös kaupungin verkkosivujen ja sosiaalisen median kanavien kautta tiedottamista toivottiin.

6 § Asemakaavan muutos 002503 ja maanalainen asemakaava 920400ma, 92. Ojanko / Pitkäsuontie 2 ja 13

VD/10978/10.02.04.00/2021
TeA/SP/MJA/JKÖ/VIK/HPi/KN

Pitkäsuontie 2 lumenvastaanottopaikan länsiosa muuttuu huoltoasema- ja liikerakennusten (1 000 k-m^2) korttelialueeksi. Pitkäsuontie 13 suojaviheralue ja osia Pitkäsuontien katualueesta muutetaan teollisuus- ja varastorakennusten (7 500 k-m^2) korttelialueeksi, jolla on/jolle saa sijoittaa merkittävän, vaarallisia kemikaaleja valmistavan tai varastoivan laitoksen. Porvoonväylän pohjoisreuna muuttuu katualueeksi (*Pitkäsuonpolku – Långmossestigen*).
Kaavamuutosalueella sijaitsevaa Vuosaaren satamaradan tunneliosuutta (ma-LR) varten laaditaan maanalainen asemakaava 920400ma.

Asia tuodaan kaupunginhallitukselle ja kaupunginvaltuustolle uudelleen hyväksyttäväksi kaupunginhallituksen kokouksessa tapahtuneen menettelyvirheen takia.

Asemakaavamuutos koskee kortteleita 92204 ja 92205 sekä katualueita, kaupunginosassa 92 Ojanko. Muutos koskee kumoutuvassa asemakaavassa EV-aluetta sekä osia EL- ja katualueesta.

Maanalainen asemakaava koskee osaa Vuosaaren satamarataa, kaupunginosassa 92 Ojanko.

Tonttijako koskee kortteleita 92204 ja 92205, kaupunginosassa 92 Ojanko.

Alue sijaitsee Hakunilan suuralueella Ojangon kaupunginosassa Kehä III:n ja Porvoonväylän liittymän pohjoispuolella Vantaan Energian jätevoimalan naapurustossa.

Hakija
Vantaan Energia Oy, Vantaan kaupunki

Maanomistus
Pitkäsuontie 2 Ojangon lumenvastaanottopaikan (kiinteistö 92–410–2–10 STENKULLA) sekä Pitkäsuonkalliot EV-alueen koillisosan ja Pitkäsuontien katualueen itäisen osan (kiinteistö 92–410–4–39 STENKULLA) omistaa Vantaan kaupunki.
Valtaosan Pitkäsuontie 13 Pitkäsuonkalliot EV-alueesta sekä sen ja Vantaan Energia Oy:n jätevoimalan välisestä Pitkäsuontien katualueen osuudesta (määräala 92–410–4–39–M501) omistaa Vantaan Energia Oy.

Valmistelu
Kaupunki on laatinut asemakaavamuutosehdotuksen. Kaupungin omien asiantuntijoiden lisäksi kaavamuutosehdotuksen viitesuunnitelmien ja selvitysten valmisteluun ovat osallistuneet Vantaan Energia Oy, ST1 sekä konsultit AFRY Finland Oy ja Arkkitehdit Q4 Oy.

Yleiskaava
Alue on kaupunginvaltuuston 25.1.2021 hyväksymässä oikeusvaikutteisessa yleiskaavassa yhdyskuntateknisen huollon aluetta ET. Pitkäsuontie 2:n eteläosassa on 110 kV ja 400 kV voimajohdot (Z). Pitkäsuontie 13:n länsiosan ali kulkee Vuosaaren radan tunneliosuus. Pitkäsuontie on osoitettu jatkumaan Porvoonväylän pohjoisreunassa Helsingin Norrbergetiin. Lähivirkistysalue-, ulkoilureitti- ja ekologinen runkoyhteys on osoitettu Remeo Oy:n kierrätyslaitoksen itäpuolelle Sotungintien tuntumaan.

Asemakaavamuutos
Vantaan Energia Oy ja Vantaan kaupunki ovat jättäneet 1.11.2021 hakemuksen asemakaavan muuttamiseksi siten, että Pitkäsuontie 2 lumenvastaanottopaikan länsiosan käyttötarkoitus muutettaisiin polttoaineiden jakeluasemaa ja Pitkäsuontie 13 suojaviheralueen käyttötarkoitus hiilineutraalia synteettistä kaasua tuottavaa sähköpolttoainelaitosta (Power-to-gas) varten.

Vantaan Energia Oy:n tavoitteessa on luopua fossiilisista polttoaineista vuonna 2026 ja edetä kohti hiilinegatiivisuutta vuonna 2030. Synteettisellä kaasulla korvattaisiin Vantaan Energia Oy:n lämmöntuotannossa tarvittava maakaasu. Vantaan kaupunginvaltuusto (Kv 31.1.2022) on linjannut kaupunkistrategiassaan, että Vantaan kaupunki on hiilineutraali vuonna 2030, mikä tarkoittaa päästöjen vähentämistä 80 prosenttia vuoden 1990 päästöihin verrattuna ja jäljelle jäävien päästöjen kompensoimista. Päästövähennystavoitteen saavuttaminen edellyttää myös kaukolämmön tuotannon päästöjen merkittävää leikkaamista. Kaavamuutos toteuttaa myös Resurssiviisauden tiekarttaa (Kv 18.6.2018), joka ohjaa kaupungin kehitystä kohti päästötöntä, jätteetöntä ja luonnonvaroja kestävästi käyttävää kaupunkia, jossa ei ylikuluteta.

Ojangon lumenvastaanottopaikan läntinen osa (EL) Pitkäsuontie 2:ssa muutetaan enintään kaksikerroksisten huoltoasema- ja liikerakennusten korttelialueeksi (LHK). Alueelle ei saa sijoittaa päivittäistavarakauppaa. Korttelialueen pinta-ala on n. 1,78 ha. Tontille osoitetaan kokonaisrakennusoikeutta yhteensä 1 000 k-m^2.

Pitkäsuontie 13 suojaviheralue (EV) ja osia Pitkäsuontien katualueesta muutetaan teollisuus- ja varastorakennusten korttelialueeksi, jolla on/jolle saa sijoittaa merkittävän, vaarallisia kemikaaleja valmistavan tai varastoivan laitoksen (T/kem). Korttelialueen pinta-ala on n. 1,72 ha. Tontille osoitetaan kokonaisrakennusoikeutta yhteensä 7 500 k-m^2. Rakennusten vesikaton ylimmän kohdan korkeusasemaksi määrätään +75.0, mikä on sama kuin viereisellä Vantaan Energian jätevoimalatontilla.

Pitkäsuontie on Vantaan yleiskaavassa osoitettu Porvoonväylän pohjoisreunaan ja jatkumaan Helsingin Norrbergetiin. Korttelialueen eteläpuolelle Porvoonväylän pohjoisreunaan jäävä osuus suojaviheralueesta muutetaan tulevaa katuyhteyttä varten katualueeksi (*Pitkäsuonpolku – Långmossestigen*).

Kaavamuutosalueen pinta-ala on noin 4,89 ha. Kumoutuva asemakaava ei sisällä rakennusoikeutta. Kaavamuutosalueen uusi kokonaisrakennusoikeuden määrä korttelitehokkuudella e=0,17 on 8 500 k-m^2.

Asemakaavamuutoksen 002503 yhteydessä laaditaan myös kaavamuutosalueella sijaitsevaa Vuosaaren satamaradan n. 0,23 ha tunneliosuutta (ma-LR) varten maanalainen asemakaava 920400ma sekä uusille korttelialueille tonttijako ja tonttijaon muutos. Pitkäsuontie 2:sta muodostetaan korttelin 92204 tontti nro 1 ja Pitkäsuontie 13:sta korttelin 92205 tontti nro 1.

Osallistuminen ja vuorovaikutus
Osallistumis- ja arviointisuunnitelma on tehty 13.5.2022 ja päivitetty 23.3.2023.
Kaavan vireille tulosta on ilmoitettu Vantaan kaupungin verkkosivuilla, 4.6.2022 Vantaan Sanomissa, kirjeitse (MRL 62§, 63§) maanomistajille ja naapureille sekä sähköpostilla viranomaisille ja osallisille on varattu mahdollisuus lausua mielipiteensä asiasta. Mielipiteitä ja viranomaiskannanottoja saatiin kuusi kappaletta. Niiden sisällöistä on tiivistelmät kaavaselostuksessa (kohta 3.2.2 Osallistuminen ja vuorovaikutus).

Vantaan Energia Oy:n synteettisen metaanin tuotantolaitoshankkeeseen Power-to-gas -menetelmällä (Pitkäsuontie 13) liittyy YVA-lain mukainen ympäristövaikutusten arviointimenettely. Arviointiohjelmasta on järjestetty kaikille avoin yleisötilaisuus verkossa 15.3.2022. Yleisötilaisuudessa esiin nousseita asioita olivat ekologiset yhteydet ja virkistysalueet, louhinta, pohjavesialueiden sijainti, hankkeeseen liittyvät riskit, laitoksen automaatio ja kyberhyökkäysten riski, jätevoimalan nykytoiminta ja ympäristöluvan lupamääräykset, sähköpolttoainelaitoksen hinta-arvio, hulevedet, prosessin sivutuotteena syntyvä happi, melumallinnus, ratatunneli, sähkön hiilineutraalius ja todelliset elinkaaripäästöt, ilmanlaatumittaukset, työpaikkojen lisäys ja hankkeen muut myönteiset vaikutukset.

Kaupungin maa- ja asuntopoliittiset linjaukset
Kaava noudattaa kaupungin maapoliittisia linjauksia (KV 18.6.2018 § 9, päivitetty KV 10.10.2022 § 7).

Kaava kohdistuu osittain Vantaan kaupungin omistamalle maalle ja tuottaa uusia työpaikkatontteja (2 kpl).

Sopimus
Asemakaavamuutokseen liittyy maankäyttösopimus.

Muutoskustannukset maksaa hakija Vantaan Energia Oy ja kaupunginhallitukselle tullaan esittämään vahvistettavaksi maksuluokka 3 (10 000 €), lisättynä tonttijaon laadinnan aiheuttamalla lisämaksulla (1 100 €), yhteensä 11 100 €.

Kaupunkiympäristölautakunta 18.4.2023 § 9

Kaupunkisuunnittelujohtajan esitys:
Päätetään esittää kaupunginhallitukselle, että

a) asetetaan MRA 27 §:n mukaisesti 30 päiväksi nähtäville 18.4.2023 päivätty asemakaavamuutosehdotus 002503 ja maanalainen asemakaavaehdotus 920400ma sekä tonttijakoehdotus, 92 Ojanko / Pitkäsuontie 2 ja 13,
b) oikeutetaan asemakaavoitus pyytämään tarvittavat lausunnot,
c) vahvistetaan maksuluokka 3 ja todetaan, että hakija Vantaan Energia Oy maksaa muutoskustannukset (10 000 €), lisättynä tonttijaon laadinnan aiheuttamalla lisämaksulla (1 100 €), yhteensä 11 100 €.

Päätös:
Hyväksyttiin esitys.

———

Kaupunginhallitus 8.5.2023 § 22

Kaupunkiympäristön toimialan apulaiskaupunginjohtajan esitys:
Päätetään, että

a) asetetaan MRA 27 §:n mukaisesti 30 päiväksi nähtäville 18.4.2023 päivätty asemakaavamuutosehdotus 002503 ja maanalainen asemakaavaehdotus 920400ma sekä tonttijakoehdotus, 92 Ojanko / Pitkäsuontie 2 ja 13,
b) oikeutetaan asemakaavoitus pyytämään tarvittavat lausunnot,

c) vahvistetaan maksuluokka 3 ja todetaan, että hakija Vantaan Energia Oy maksaa muutoskustannukset (10 000 €), lisättynä tonttijaon laadinnan aiheuttamalla lisämaksulla (1 100 €), yhteensä 11 100 €.

Käsittely:
Merkittiin, että kaupunginhallituksen II varapuheenjohtaja Mika Niikko poistui yhteisöjäävinä kokouksesta asian käsittelyn ja päätöksenteon ajaksi.

Päätös:
Hyväksyttiin esitys.

———

Nähtävilläolo
Asemakaavamuutosehdotus ja tonttijakoehdotus on ollut MRA 27 §:n nojalla nähtävillä 24.5.-26.6.2023. Tänä aikana ei jätetty yhtäkään muistutusta.

Kaavalausunnot
Kaupunginhallitus päätti 8.5.2023 oikeuttaa asemakaavoituksen pyytämään tarvittavat lausunnot. Lausuntoja pyydettiin kahdeksan ja saatiin yksi kappale (Finavia Oyj).
Finavia edellyttää, että lentoaseman läheisyyteen sijoittuva toiminta ei millään tavalla vaaranna lentoturvallisuutta ja hankkeen jatkosuunnittelussa otetaan asia huomioon.

Tehdyt tarkistukset
Kaavakarttaan on tehty piirustusteknisiä tarkistuksia. Kaavamuutosalueen itäosan rajalla Pitkäsuontien katualueen reunassa (Pitkäsuontie 16) korttelin 92202 ET-korttelialueelle osoitettu liittymäkielto on palautettu kaavamuutosehdotukseen voimassa olevassa ajantasa-asemakaavassa esitetyllä tavalla.
Kaavaselostusta on täydennetty lausuntovaiheen ja tehtyjen tarkistusten osalta ja tilastolomaketta on vähäisesti tarkistettu.
Tarkistukset eivät ole olennaisia, joten uusi nähtävillepano ei ole tarpeen.

Kaupunkiympäristölautakunta 5.9.2023 § 12

Kaupunkisuunnittelujohtajan esitys:
Päätetään esittää kaupunginhallitukselle, että

a) annetaan liitteen mukaiset vastineet lausuntoihin ja tehdään esitetyt tarkistukset,
b) saatetaan kaupunginvaltuuston hyväksyttäväksi 18.4.2023 päivätty, 5.9.2023 tarkistettu asemakaavamuutosehdotus 002503 ja maanalainen asemakaavaehdotus 920400ma sekä tonttijakoehdotus, 92 Ojanko / Pitkäsuontie 2 ja 13.

Päätös:
Hyväksyttiin esitys.

———

Sopimus
Asemakaavamuutokseen liittyvä maankäyttösopimus on allekirjoitettu 7.9.2023.

Kaupunginhallitus 18.9.2023 § 24

Kaupunkiympäristön toimialan apulaiskaupunginjohtajan esitys:
Päätetään
a) antaa liitteen mukaiset vastineet lausuntoihin ja tehdään esitetyt tarkistukset,
b) saattaa kaupunginvaltuuston hyväksyttäväksi 18.4.2023 päivätty, 5.9.2023 tarkistettu asemakaavamuutosehdotus 002503 ja maanalainen asemakaavaehdotus 920400ma sekä tonttijakoehdotus, 92 Ojanko / Pitkäsuontie 2 ja 13.

Päätös:
Hyväksyttiin esitys.

Kaupunginvaltuusto 9.10.2023 § 12

Kaupunginhallituksen esitys:
Päätetään hyväksyä 18.4.2023 päivätty, 5.9.2023 tarkistettu asemakaavamuutosehdotus 002503 ja maanalainen asemakaavaehdotus 920400ma sekä tonttijakoehdotus, 92 Ojanko / Pitkäsuontie 2 ja 13.

Päätös:
Hyväksyttiin esitys.

Kuntalain 97 §:n mukaan valtuutettu on valtuustossa esteellinen käsittelemään asiaa, joka koskee henkilökohtaisesti häntä taikka hänen hallintolain 28 §:n 2 ja 3 momentissa tarkoitettua läheistään. Jos valtuutettu ottaa osaa asian käsittelyyn muussa toimielimessä, häneen sovelletaan, mitä kyseisen toimielimen jäsenen esteellisyydestä säädetään. Muun luottamushenkilön sekä kunnan viranhaltijan ja työntekijän esteellisyydestä säädetään kuntalain 97 §:n mukaan hallintolain 27–30 §:issä. Hallintolain 28 §:n 1 momentin 5 kohtaa (ns. yhteisöjääviys) ei sovelleta kunnan luottamushenkilöön, viranhaltijaan tai työntekijään, vaikka tämä olisi mainitussa lainkohdassa tarkoitetussa asemassa kunnallisessa liikelaitoksessa tai kuntayhtymässä. Henkilö on kuitenkin esteellinen, jos kunnan edut ovat ristiriidassa liikelaitoksen tai kuntayhtymän etujen kanssa taikka asian tasapuolinen käsittely edellyttää, ettei henkilö osallistu asian käsittelyyn.

Kaupunginhallituksen jäsen Mika Niikko on osallistunut asian päätöskäsittelyyn kaupunginhallituksessa 18.9.2023 § 24. Vantaan Energia Oy:n hallituksen jäsenenä Niikko on ollut kaupunkiympäristön toimialan näkemyksen mukaan esteellinen osallistumaan asian käsittelyyn kaupunginhallituksessa. Sen sijaan valtuustokäsittelyssä Niikko ei ole ollut esteellinen, koska yhteisöjääviyttä ei sovelleta valtuustossa. Asiassa ei ole toimittu hyvän hallintotavan mukaisesti ja siihen voidaan katsoa sisältyvän menettelyvirhe.

Menettelyvirhe korjataan poistamalla kaupunginvaltuuston 9.10.2023 § 12 hyväksymispäätös ja käsittelemällä asia uudelleen. Uudelleen käsiteltävä asemakaavan muutosehdotus ja maanalainen asemakaavaehdotus sekä tonttijako on kaupunginhallituksen 18.9.2023 § 24 esityksen mukainen. Kaupunginhallitus valmistelee kaupunginvaltuustoon käsiteltäväksi vietävät asiat.

Kaupunginhallitus 25.3.2024 § 12

Kaupunkiympäristön toimialan apulaiskaupunginjohtajan esitys:

Päätetään
a) saattaa kaupunginvaltuustolle poistettavaksi menettelyvirheen johdosta kaupunginvaltuuston päätös 9.10.2023 § 12 esittelyosassa mainituilla perusteilla, ja
b) saattaa kaupunginvaltuuston hyväksyttäväksi 18.4.2023 päivätty, 5.9.2023 tarkistettu asemakaavamuutosehdotus 002503 ja maanalainen asemakaavaehdotus 920400ma sekä tonttijakoehdotus, 92 Ojanko / Pitkäsuontie 2 ja 13.

Käsittely:
Merkittiin, että kaupunginhallituksen jäsenet Mika Niikko poistui kokouksesta yhteisöjäävinä asian käsittelyn ja päätöksenteon ajaksi.

Päätös:
Hyväksyttiin esitys.

_____

Kaupunginvaltuusto 22.4.2024 § 6

Kaupunginhallituksen esitys:
Päätetään
a) poistaa menettelyvirheen johdosta kaupunginvaltuuston päätös 9.10.2023 § 12 esittelyosassa mainituilla perusteilla, ja
b) hyväksyä 18.4.2023 päivätty, 5.9.2023 tarkistettu asemakaavamuutosehdotus 002503 ja maanalainen asemakaavaehdotus 920400ma sekä tonttijakoehdotus, 92 Ojanko / Pitkäsuontie 2 ja 13.

Päätös:
Hyväksyttiin esitys.

Liitteet:
- Asemakaavamuutosehdotus 18.4.2023, 5.9.2023 tarkistettu
- Asemakaavamuutoksen selostus 18.4.2023, 5.9.2023 tarkistettu

Muutoksenhakuohje: 1. Valitusosoitus

Lisätiedot:
aluearkkitehti Mari Jaakonaho, p. 050 302 9411,
kaavasuunnittelija Jukka Köykkä, p. 050 302 9283,
(etunimi.sukunimi[at]vantaa.fi)

Kaava-alueen numero
Planområdets nummer

002503
920400ma

Päiväys
Datum

18.4.2023
5.9.2023 tarkistettu

Vantaan kaupunki

PITKÄSUONTIE 2 JA 13

Kaupunginosa 92, OJANKO

Asemakaavan muutos
Korttelit 92204 ja 92205 sekä katualuetta.

Maanalainen asemakaava
Osa Vuosaaren satamarataa.

Tonttijako
Korttelit 92204 ja 92205.

1:2000

Vanda stad

LÅNGMOSSEVÄGEN 2 OCH 13

Stadsdel 92, GJUTAN

Ändring av detaljplanen
Kvarteren 92204 och 92205 samt gatuområde.

Underjordisk detaljplanen
En del av Nordsjös hamnbana.

Tomtindelning
Kvarteren 92204 och 92205.

1:2000

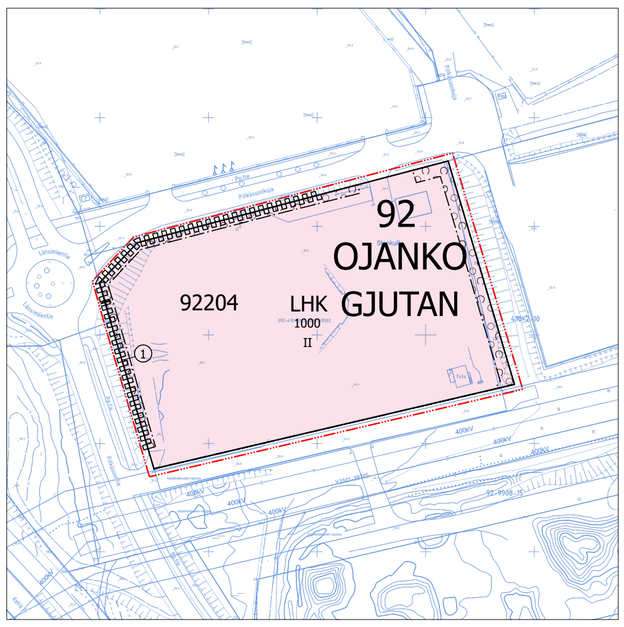

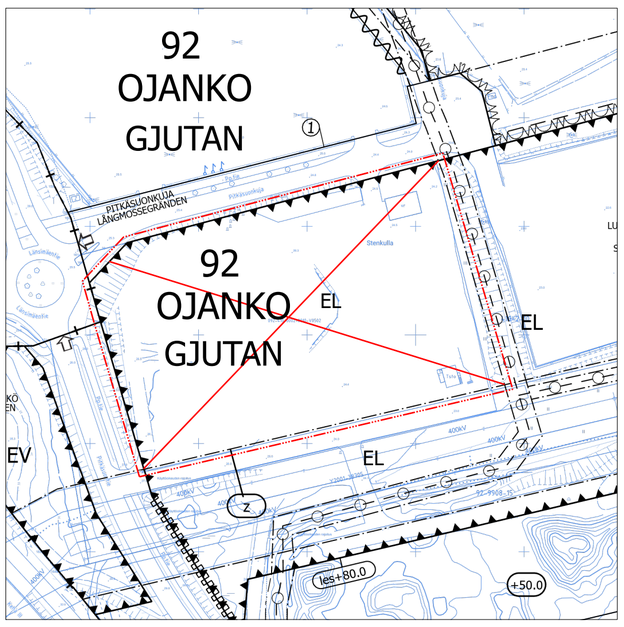

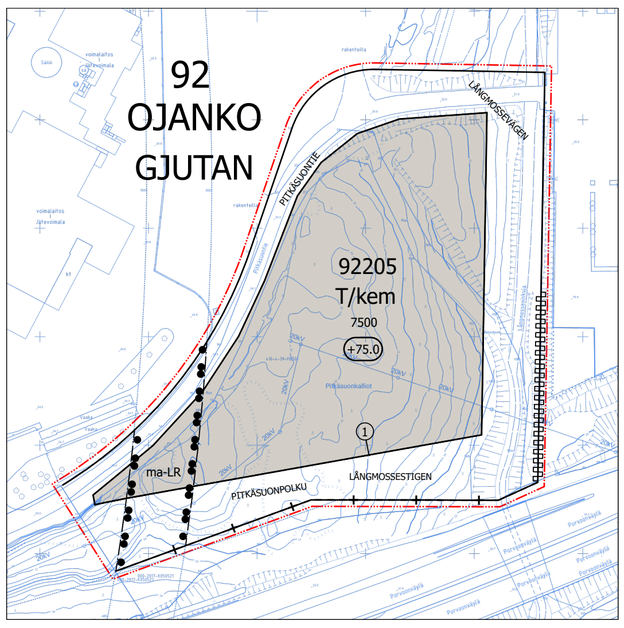

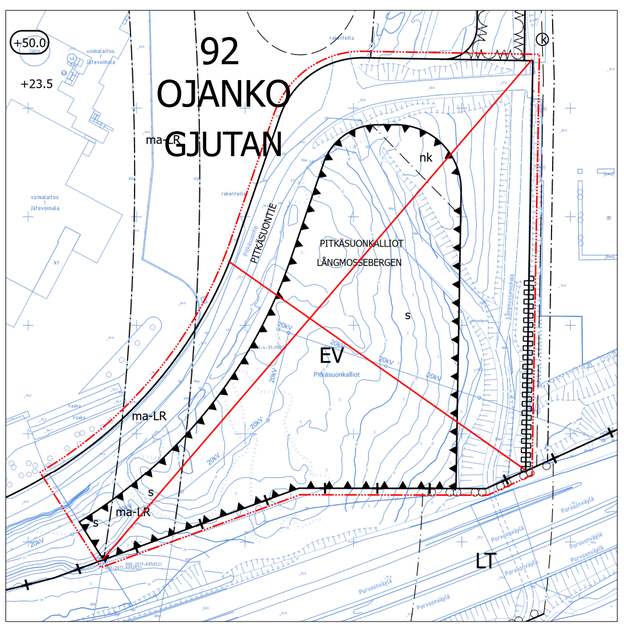

ASEMAKAAVAMERKINTÖJÄ JA -MÄÄRÄYKSIÄ:

3 m kaava-alueen rajan ulkopuolella oleva viiva.

LHK

Huoltoasema- ja liikerakennusten korttelialue.

Alueelle saa sijoittaa huoltoaseman ja siihen liittyvät polttoaineiden jakelutoiminnot, korjaamo-, huolto- ja liiketilat.

Alueelle ei saa sijoittaa päivittäistavarakauppaa.

Alue on suunniteltava yhteistyössä voimajohdon Länsisalmi–Anttila omistajan kanssa. Rakentamisesta tulee pyytää erillinen risteämälausunto voimajohdon omistajalta.

Polttoaineen jakelun säiliöineen sekä räjähdysvaarallisten tilojen tulee sijaita voimajohdon virtajohtimesta vaakasuoraan mitattuna vähintään 36,6 metrin etäisyydellä.

Tonttia ei saa käyttää avovarastointiin.

Moottoriajoneuvojen pesu-, huolto- ja korjaustoiminnot sekä niihin liittyvä kemikaalien käsittely ja varastointi on sijoitettava rakennuksiin.

Rakennukset on toteutettava arkkitehtonisesti korkeatasoisesti. Rakentaminen on tehtävä yhtenäistä rakennustapaa noudattaen. Erityisesti tulee huomioida näkymät Kehä III:n suunnasta.

Rakennuksen tuloilman otto tulee toteuttaa siten, ettei tontin välittömässä läheisyydessä sijaitsevasta toiminnasta ja tieliikenteestä aiheudu pöly- tai ilmanlaatuhaittaa rakennuksen sisätiloihin.

Sisämelutaso ei saa toimistotiloissa ja vastaavissa työtiloissa ylittää melun A-painotetun ekvivalenttitason (LAeq) päiväohjearvoa (klo 7-22) 45 dB (A).

Korttelialue tulee aidata tai rajata ympäristöstään rakentein tai istutuksin. Ympäristö tulee suunnitella niin, että erilaisen liikenteen risteyskohdissa on riittävä näkyvyys.

Korttelialueen vihertehokkuuden tulee täyttää tavoiteluku 0,7. Vihertehokkuuden toteutuminen on rakennusluvan yhteydessä osoitettava pihasuunnitelmalla ja vihertehokkuuslaskelmalla.

Hulevedet tulee viivyttää tontilla. Rakennuslupaa varten on laadittava tonttikohtainen hulevesisuunnitelma voimassa olevien hulevesien käsittelyvaatimusten mukaan.

Raskaan liikenteen alueiden hulevedet on käsiteltävä hiekan- ja öljynerotusjärjestelmin.

DETALJPLANBETECKNINGAR OCH -BESTÄMMELSER:

Linje 3 m utanför planområdets gräns.

Kvartersområde för servicestations- och affärsbyggnader.

I området får servicestation med tillhörande funktioner för bränsledistribution samt reparationsverkstads-, underhålls- och affärslokaler placeras.

Dagligvarubutiker får inte placeras i området.

Området ska planeras i samarbete med den som äger Länsisalmi–Anttila kraftledningen. Om byggande ska ett separat utlåtande om korsande ledningar skaffas från kraftledningsägare.

Bränsledistributionen med cisterner och explosionsfarliga utrymmen ska ligga på minst 36,6 meters avstånd vågrätt mätt från kraftledningens strömledning.

Tomten får inte användas för öppen lagring.

Funktioner för tvätt, underhåll och reparation av motorfordon samt tillhörande behandling och lagring av kemikalier ska placeras i byggnader.

Byggnaderna ska byggas så att de håller hög arkitektonisk klass. Vid byggandet ska ett enhetlig byggnadssätt följas. Särskilt vyerna från Ring III ska tas i beaktande.

Byggnadens tilluftsintag ska ordnas så att verksamheten och vägtrafiken i tomtens omedelbara närhet inte orsakar damm- eller luftkvalitetsolägenheter inne i byggnaden.

Bullernivån inomhus i kontorslokaler och motsvarande arbetslokaler får inte överskrida dagsriktvärdet för den A-vägda ekvivalentnivån (Laeq) (kl. 07–22) 45 dB (A).

Kvartersområdet ska inhägnas med staket och avgränsas från omgivningen med konstruktioner eller planteringar. Omgivningen ska planeras så att sikten för olika slags trafik är tillräckligt god i korsningarna.

Gröneffektivitet i kvartersområdet ska uppfylla målsättningstal 0,7. Gröneffektivitetens förverkligande ska påvisas i samband med bygglovet via planen över gården och en gröneffektivitetskalkyl.

Dagvattnet ska fördröjas på tomten. För bygglovet ska en tomtvis dagvattenplan utarbetas i enlighet med de gällande kraven för hantering av dagvatten.

Dagvatten i områden med tung trafik ska behandlas i sand- och oljeavskiljningssystem.

Polttoaineiden jakelupiste ja polttoainesäiliön ympäristö, pl. kaasu ja nesteytetty kaasu, on varustettava hiekan- ja öljynerottimilla, joista hulevedet on johdettava jätevesiviemäriin.

Hulevesijärjestelmä on varustettava sulkuventtiilein onnettomuustilanteiden varalle.

Katujen luiskat saavat ulottua tontille.

Auto- ja polkupyöräpaikkatarve määritellään rakennusluvan yhteydessä liikennesuunnittelun lausunnon perusteella.

T/kem

Teollisuus- ja varastorakennusten korttelialue, jolla on/jolle saa sijoittaa merkittävän, vaarallisia kemikaaleja valmistavan tai varastoivan laitoksen.

Korttelialueelle saa sijoittaa teollisuus- ja varastorakennuksia, energiantuotantolaitoksia sekä synteettistä metaania valmistavan ja varastoivan laitoksen.

Ulkovarastointialueet ja katokset on rajattava niin, että varastoitava materiaali ei haitallisesti näy kadulle. Ulkovarastointi ei saa aiheuttaa maisemalllista tai muuta haittaa ympäristölle.

Rakennuksia ei saa sijoittaa tunnelin (ma-LR) rakenteita eikä siellä tapahtuvaa liikennettä vaarantavalla tavalla.

Mikään rakennuksen osa, rakenne, laite tai kasvillisuus ei saa läpäistä Helsinki-Vantaan lentoaseman lentoesteiden korkeusrajoituspintoja.

Rakennukset on toteutettava arkkitehtonisesti korkeatasoisesti. Rakentaminen on tehtävä yhtenäistä rakennustapaa noudattaen. Erityisesti tulee huomioida näkymät Porvoonväylän suunnasta.

Rakennusten julkisivujen hallitseva väritys tulee olla tummahko.

Rakennuksen tuloilman otto tulee toteuttaa siten, ettei tontin välittömässä läheisyydessä sijaitsevasta toiminnasta ja tieliikenteestä aiheudu pöly- tai ilmanlaatuhaittaa rakennuksen sisätiloihin.

Sisämelutaso ei saa toimistotiloissa ja vastaavissa työtiloissa ylittää melun A-painotetun ekvivalenttitason (LAeq) päiväohjearvoa (klo 7-22) 45 dB (A).

Korttelialueen liikenneväylän puoleiset julkisivut, valaistus sekä paikoitus- ja liikennöintialueet eivät saa aiheuttaa liikenneturvallisuutta vaarantavaa häikäisyä Porvoonväylälle.

Korttelialueen vihertehokkuuden tulee täyttää tavoiteluku 0,6. Vihertehokkuuden toteutuminen on rakennusluvan yhteydessä osoitettava pihasuunnitelmalla ja vihertehokkuuslaskelmalla.

Hulevedet tulee viivyttää tontilla. Rakennuslupaa varten on laadittava tonttikohtainen hulevesisuunnitelma voimassa olevien hulevesien käsittelyvaatimusten mukaan.

Raskaan liikenteen alueiden hulevedet on käsiteltävä hiekan- ja öljynerotusjärjestelmin.

Bränsledistributionsstället och området kring bränslecisternen, bortsett från gas och kondenserad gas, ska förses med sand- och oljeavskiljare, från vilka dagvattnet ska ledas till avloppssystemet.

Dagvattenanläggningen ska förses med avstängningsventiler i fall av olyckshändelse.

Gatuslänterna får sträcka sig in på tomten.

Behovet av bilplatser och cykelplatser bestäms i samband med bygglovet utgående från trafikplaneringens utlåtande.

Kvartersområde för industri- och lagerbyggnader där en betydande anläggning för produktion eller lagring av farliga kemikalier finns/ får placeras.

I kvartersområdet får det placeras industri- och lagerbyggnader, energiproduktionsanläggningar samt en anläggning som producerar och lagrar syntetisk metan.

Områdena och skärmtaken för upplagring utomhus ska avgränsas så att det material som lagras inte syns på ett iögonenfallande sätt från gatan. Upplagringen utomhus får inte inverka negativt på landskapet eller på annat vis vara till skada för miljön.

Byggnaderna får inte placeras så att de utgör en fara för tunnelns (ma-LR) konstruktioner eller för trafiken i tunneln.

Ingen byggnadsdel, konstruktion, anläggning eller växtlighet får penetrera höjdbegränsningsytorna för flyghinder på Helsingfors-Vanda flygstation.

Byggnaderna ska byggas så att de håller hög arkitektonisk klass. Vid byggandet ska ett enhetlig byggnadssätt följas. Särskilt vyerna från Borgåleden ska tas i beaktande.

Den dominerande färgen på byggnadernas fasader ska vara tämligen mörk.

Byggnadens tilluftsintag ska ordnas så att verksamheten och vägtrafiken i tomtens omedelbara närhet inte orsakar damm- eller luftkvalitetsolägenheter inne i byggnaden.

Bullernivån inomhus i kontorslokaler och motsvarande arbetslokaler får inte överskrida dagsriktvärdet för den A-vägda ekvivalentnivån (Laeq) (kl. 07–22) 45 dB (A).

Kvartersområdets fasader, belysning samt parkerings- och trafikområdena på den sida som är vänd mot trafikleden får inte orsaka bländning mot Borgåleden så att trafiksäkerheten äventyras.

Gröneffektivitet i kvartersområdet ska uppfylla målsättningstal 0,6. Gröneffektivitetens förverkligande ska påvisas i samband med bygglovet via planen över gården och en gröneffektivitetskalkyl.

Dagvattnet ska fördröjas på tomten. För bygglovet ska en tomtvis dagvattenplan utarbetas i enlighet med de gällande kraven för hantering av dagvatten.

Dagvatten i områden med tung trafik ska behandlas i sand- och oljeavskiljningssystem.

Dagvattenanläggningen ska förses med avstängningsventiler i fall av olyckshändelse.

Gatuslänterna får sträcka sig in på tomten.

Behovet av bilplatser och cykelplatser bestäms i samband med bygglovet utgående från trafikplaneringens utlåtande.

KOKO KAAVA-ALUETTA KOSKEVAT MÄÄRÄYKSET

Maanalaisten tilojen yläpuolella olevilla alueilla rakennettaessa tai louhittaessa on otettava huomioon maanalaisten tilojen sijainti ja rakenteiden suojaetäisyydet siten, ettei aiheuteta vahinkoa maanalaisille tiloille, rakenteille, laitteistoille tai junaliikenteelle.

KOLMIULOTTEINEN KIINTEISTÖ

Kaava-alueelle voidaan muodostaa maanalaisia kiinteistöjä.

BESTÄMMELSER SOM GÄLLER FÖR HELA OMRÅDET

Vid byggande eller schaktning i områden ovanför underjordiska utrymmen ska de underjordiska utrymmenas läge och konstruktionernas skyddsavstånd beaktas för att inte skada de underjordiska utrymmena, konstruktionerna, anläggningarna eller tågtrafiken.

TREDIMENSIONELL FASTIGHET

Underjordiska fastigheter kan bildas i planområdet.

	Kaupunginosan raja.	**Stadsdelsgräns.**
	Korttelin, korttelinosan ja alueen raja.	**Kvarters-, kvartersdels- och områdesgräns.**
	Osa-alueen raja.	**Gräns för delområde.**
1	**Sitovan tonttijaon mukaisen tontin raja ja numero.**	**Tomtgräns och -nummer enligt bindande tomtindelning.**
	Risti merkinnän päällä osoittaa merkinnän poistamista.	**Kryss på beteckning anger att beteckningen slopas.**
92	**Kaupunginosan numero.**	**Stadsdelsnummer.**
OJAN	**Kaupunginosan nimi.**	**Stadsdelens namn.**
92204	**Korttelin numero.**	**Kvartersnummer.**
LÄNSIMÄ	**Kadun, tien, katuaukion, torin, puiston tai muun yleisen alueen nimi.**	**Namn på gata, väg, öppen plats, torg, park eller annat allmänt område.**
1000	**Rakennusoikeus kerrosalaneliömetreinä.**	**Byggnadsrätt i kvadratmeter våningsyta.**
II	**Roomalainen numero osoittaa rakennusten, rakennuksen tai sen osan suurimman sallitun kerrosluvun.**	**Romersk siffra anger största tillåtna antalet våningar i byggnaderna, i byggnaden eller i en del därav.**
+75.0	**Rakennuksen vesikaton ylimmän kohdan korkeusasema.**	**Högsta höjd för byggnadens vattentak.**
	Rakennusala.	**Byggnadsyta.**
ma-LR	**Maanalainen rautatietunneli.**	**Underjordiskt järnvägstunnel.**
	Katu.	**Gata.**
	Katualueen rajan osa, jonka kohdalta ei saa järjestää ajoneuvoliittymää	**Del av gatuområdes gräns där in- och utfart är förbjuden**
	Alueen osa, jolle on istutettava puita ja pensaita.	**Del av område där träd och buskar skall planteras.**

TONTTIJAKO

Tämän asemakaavan alueella oleviin kortteleihin on laadittava erillinen tonttijako, ellei kaavamerkinnöin ole toisin osoitettu.

TOMTINDELNING

För kvarteren på denna detaljplans område skall en separat tomtindelning göras, om inte via planbeteckningar annat bestämts.

Kaupunkirakenne ja ympäristö
Stadsstruktur och miljö

Asemakaavoitus
Detaljplanering

Mittaus- ja geopalvelut
Mätning och geoteknik

Asemakaavan pohjakartta täyttää sille asetetut vaatimukset.

Baskartan för detaljplanen uppfyller de krav som ställs på den.

Tasokoordinaatisto
ETRS-GK25,
korkeusjärjestelmä
N2000.

Plankoordinatsystemet
ETRS-GK25,
höjdsystemet
N2000.

Mari Jaakonaho, Aluearkkitehti, 22.8.2023 16.49

Kimmo Junttila, Kaupungingeodeetti, 4.9.2023 16.03

Allekirjoitettu sähköisesti

Hyväksytty kaupunginvaltuustossa __.__.20__

Godkänd av stadsfullmäktige __.__.20__

002503 ja 920400ma
PITKÄSUONTIE 2 JA 13

OJANKO

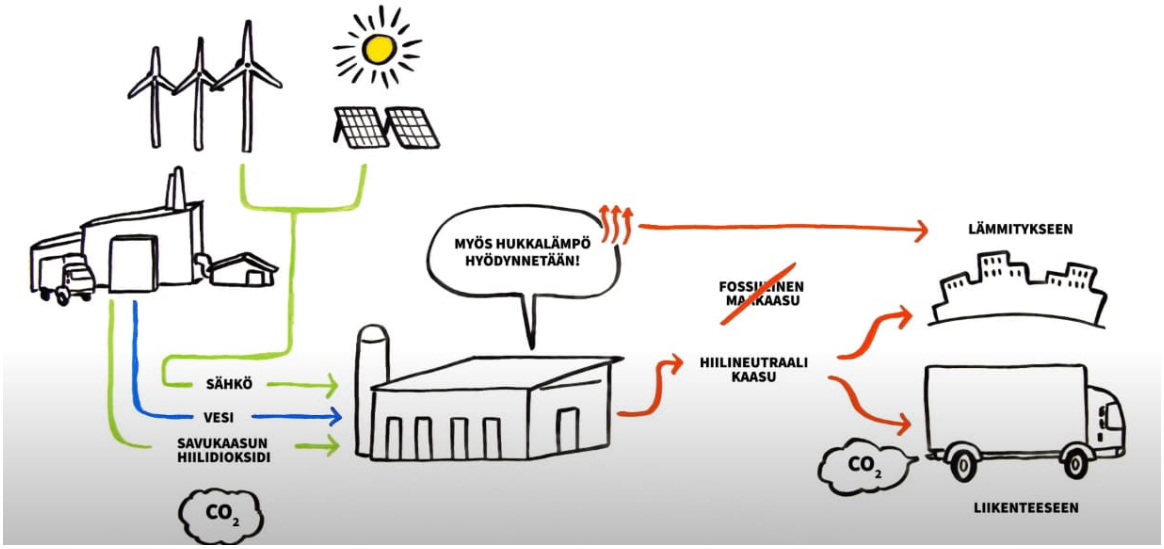

KAUPUNKIRAKENNE JA YMPÄRISTÖ / ASEMAKAAVOITUS

Asemakaavamuutoksen selostus, joka koskee 18.4.2023 päivättyä, 5.9.2023 tarkistettua asemakaavakarttaa nro 002503 sekä maanalaista asemakaavakarttaa 920400ma. Kaavoitus on tullut vireille 13.5.2022.

PERUS- JA TUNNISTETIEDOT

Asemakaavan muutos:

korttelit 92204 ja 92205 sekä katualueet kaupunginosassa 92 Ojanko. (kumoutuvan asemakaavan EV-alue sekä osat EL- ja Pitkäsuontien katualueesta, kaupunginosassa 92 Ojanko).

Maanalainen asemakaava: Osa Vuosaaren satamarataa kaupunginosassa 92 Ojanko.

Tonttijako: korttelit 92204 ja 92205 kaupunginosassa 92 Ojanko.

Pitkäsuontie 2 lumenvastaanottopaikan länsiosa muuttuu huoltoasema- ja liikerakennusten korttelialueeksi. Tontin uusi kokonaisrakennusoikeuden määrä on 1 000 k-m^2. Tontille ei saa sijoittaa päivittäistavarakauppaa.

Pitkäsuontie 13 suojaviheralue ja osia Pitkäsuontien katualueesta muutetaan teollisuus- ja varastorakennusten korttelialueeksi, jolla on/jolle saa sijoittaa merkittävän, vaarallisia kemikaaleja valmistavan tai varastoivan laitoksen. Tontille osoitetaan kokonaisrakennusoikeutta yhteensä 7 500 k-m^2. Korttelialueen eteläpuoleinen osuus suojaviheralueesta muutetaan katualueeksi (*Pitkäsuonpolku – Långmossestigen*) Porvoonväylän pohjoisreunaan.

Kaavamuutosalueella sijaitsevaa Vuosaaren satamaradan tunneliosuutta (ma-LR) varten laaditaan maanalainen asemakaava 920400ma.

Kaavamuutokseen liittyy maankäyttösopimus.

Kaavan laatija:

Jukka Köykkä, kaavasuunnittelija, Vantaan kaupunki; jukka.koykka@vantaa.fi, puh. 050 302 9283.

KAAVA-ALUEEN SIJAINTI

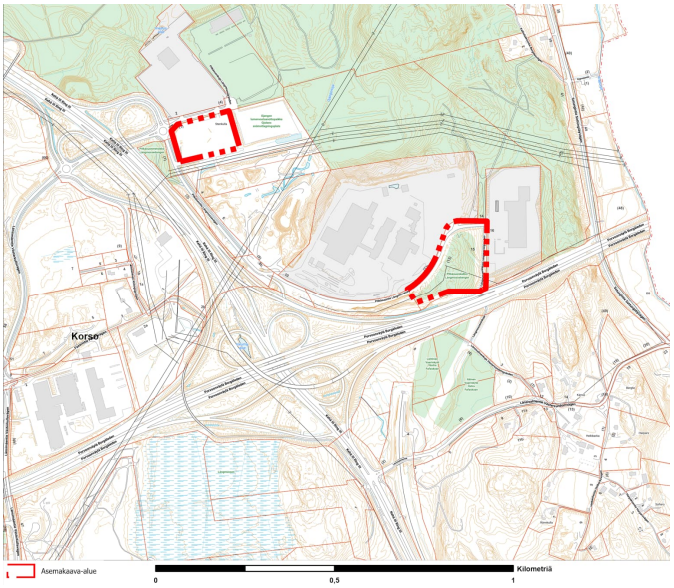

Kaavamuutosalue sijaitsee Hakunilan suuralueella Ojangon kaupunginosassa Kehä III:n ja Porvoonväylän liittymän pohjoispuolella Vantaan Energian jätevoimalan naapurustossa.

Suunniteltavaan alueeseen kuuluvat Pitkäsuontie 2 lumenvastaanottopaikan länsiosa sekä Pitkäsuontie 13 suojaviheralue ja Pitkäsuontien itäinen osuus.

KAAVAPROSESSIN VAIHEET

- Maanomistajan jättämä kaavoitushakemus on kirjattu saapuneeksi 1.11.2021.
- Kaavoitus tuli vireille 13.5.2022 ja sai numeron 002503.

- Mielipiteet pyydettiin 17.6.2022 mennessä (MRL 62 §, 63 §) ja niitä saatiin 9 kappaletta.
- Kaupunkiympäristölautakunta 18.4.2023.
- Kaupunginhallitus 8.5.2023.
- Kaavamuutosehdotus on ollut MRA 27 §:n mukaisesti nähtävillä 24.5.–26.6.2023, jolloin siitä saatiin yksi lausunto mutta ei yhtäkään muistutusta.
- Nähtävilläolon jälkeen kaavamuutosehdotukseen on tehty piirustusteknisiä tarkistuksia, jotka eivät ole merkittäviä eivätkä edellytä uutta nähtävilläoloa.
- Kaavamuutoksen hyväksyy kaupunginvaltuusto.

SISÄLLYSLUETTELO

1. Tiivistelmä ... 4
2. Lähtökohdat ... 5
2.1 Selvitys suunnittelualueen oloista ... 5
2.2 Suunnittelutilanne ... 15
3. Asemakaavan Suunnittelun vaiheet ... 20
3.1 Suunnittelun käynnistäminen, sitä koskevat päätökset ja vireilletulo ... 20
3.2 Osallistuminen ja yhteistyö ... 21
3.3. Asemakaavan tavoitteet ... 27
3.4 Asemakaavaratkaisun PERUSTELUT ... 29
4. Asemakaavan kuvaus ... 30
4.1 Kaavan rakenne ... 30
4.2 Ympäristön laatua koskevien tavoitteiden toteutuminen ... 31
4.3 Aluevaraukset ... 32
4.4 Kaavan vaikutukset ... 34
4.5 Ympäristön häiriötekijät ... 44
4.6 NIMISTÖ ... 44
5. Asemakaavan toteutus ... 44
6. Kaavatyöhön osallistuneet ... 44
7. Asemakaavan seurantalomake ... 46
8. Asemakaavakartta ja –määräykset ... 49

LUETTELO MUISTA KAAVAA KOSKEVISTA ASIAKIRJOISTA, TAUSTASELVITYKSISTÄ JA LÄHDEMATERIAALISTA

- Osallistumis- ja arviointisuunnitelma 13.5.2022, päivitetty 23.3.2023
- Vantaan Energia Oy, Synteettisen metaanin tuotanto - ympäristövaikutusten arviointi, YVA-selostus, elokuu 2022 (Liitteet: Yhteysviranomaisen lausunto YVA-ohjelmasta; Yhteysviranomaisen lausunnon huomioon ottaminen selostuksessa; Melumallinnus;

Lahokaviosammalselvitys; Yhteenveto HAZID-riskinanalyysissä tunnistetuista merkittävimmistä riskeistä); Aineistot internetissä: Ymparisto.fi / Osallistu ja vaikuta / Ympäristövaikutusten arviointi / Vantaan Energia Oy:n synteettisen metaanin tuotanto, Vantaa

1. TIIVISTELMÄ

Vantaan Energia Oy ja Vantaan kaupunki ovat jättäneet 1.11.2021 hakemuksen asemakaavan muuttamiseksi siten, että Pitkäsuontie 2 lumenvastaanottopaikan länsiosan käyttötarkoitus muutettaisiin polttoaineiden jakeluasemaa ja Pitkäsuontie 13 suojaviheralueen käyttötarkoitus hiilineutraalia synteettistä kaasua tuottavaa sähköpolttoainelaitosta (Power-to-gas) varten.

Vantaan Energia Oy:n tavoitteessa on luopua fossiilisista polttoaineista vuonna 2026 ja edetä kohti hiilinegatiivisuutta vuonna 2030. Synteettisellä kaasulla korvattaisiin Vantaan Energia Oy:n lämmöntuotannossa tarvittava maakaasu. Vantaan kaupunginvaltuusto (Kv 31.1.2022) on linjannut kaupunkistrategiassaan, että Vantaan kaupunki on hiilineutraali vuonna 2030, mikä tarkoittaa päästöjen vähentämistä 80 prosenttia vuoden 1990 päästöihin verrattuna ja jäljelle jäävien päästöjen kompensoimista. Päästövähennystavoitteen saavuttaminen edellyttää myös kaukolämmön tuotannon päästöjen merkittävää leikkaamista. Kaavamuutos toteuttaa myös Resurssiviisauden tiekarttaa (Kv 18.6.2018), joka ohjaa kaupungin kehitystä kohti päästötöntä, jätteetöntä ja luonnonvaroja kestävästi käyttävää kaupunkia, jossa ei ylikuluteta.

Ojangon lumenvastaanottopaikan läntinen osa (EL) Pitkäsuontie 2:ssa muutetaan enintään kaksikerroksisten huoltoasema- ja liikerakennusten korttelialueeksi (LHK). Alueelle ei saa sijoittaa päivittäistavarakauppaa. Korttelialueen pinta-ala on n. 1,78 ha. Tontille osoitetaan kokonaisrakennusoikeutta yhteensä 1 000 k-m^2.

Pitkäsuontie 13 suojaviheralue (EV) ja osia Pitkäsuontien katualueesta muutetaan teollisuus- ja varastorakennusten korttelialueeksi, jolla on/jolle saa sijoittaa merkittävän, vaarallisia kemikaaleja valmistavan tai varastoivan laitoksen (T/kem). Korttelialueen pinta-ala on n. 1,72 ha. Tontille osoitetaan kokonaisrakennusoikeutta yhteensä 7 500 k-m^2. Rakennusten vesikaton ylimmän kohdan korkeusasemaksi määrätään +75.0, mikä on sama kuin viereisellä Vantaan Energian jätevoimalatontilla. Pitkäsuontie on Vantaan yleiskaavassa osoitettu Porvoonväylän pohjoisreunaan ja jatkumaan Helsingin Norrbergetiin. Korttelialueen eteläpuolelle Porvoonväylän pohjoisreunaan jäävä osuus suojaviheralueesta muutetaan tulevaa katuyhteyttä varten katualueeksi (*Pitkäsuonpolku – Långmossestigen*).

Kaavamuutosalueen pinta-ala on noin 4,89 ha. Kumoutuva asemakaava ei sisällä rakennusoikeutta. Kaavamuutosalueen uusi kokonaisrakennusoikeuden määrä korttelitehokkuudella e=0,17 on 8 500 k-m^2.

Asemakaavamuutoksen 002503 yhteydessä laaditaan myös kaavamuutosalueella sijaitsevaa Vuosaaren satamaradan n. 0,23 ha tunneliosuutta (ma-LR) varten maanalainen asemakaava 920400ma sekä uusille korttelialueille tonttijako. Pitkäsuontie 2:sta muodostetaan korttelin 92204 tontti nro 1 ja Pitkäsuontie 13:sta korttelin 92205 tontti nro 1.

Vantaan kaupunkisuunnittelun laatiman kaavamuutoksen tueksi on laadittu viitesuunnitelmia ja selvityksiä yhteistyössä Vantaan Energia Oy:n ja ST1:n sekä konsulttien AFRY Finland Oy:n ja Arkkitehdit Q4 Oy:n kanssa.

Asemakaavamuutokseen liittyy maankäyttösopimus.

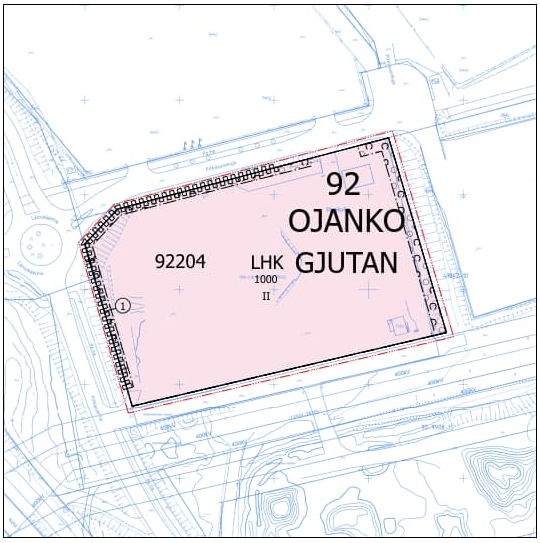

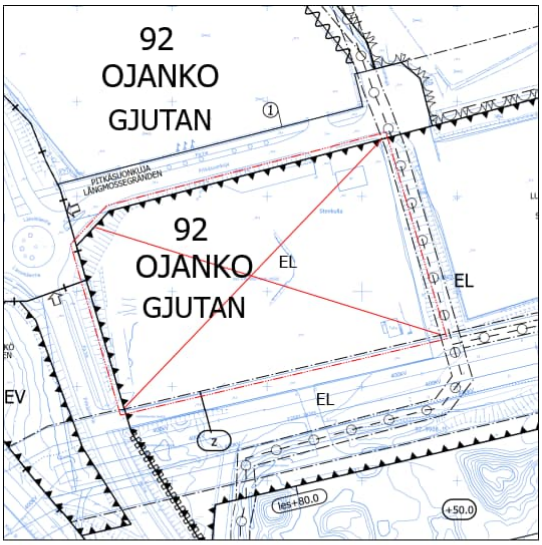

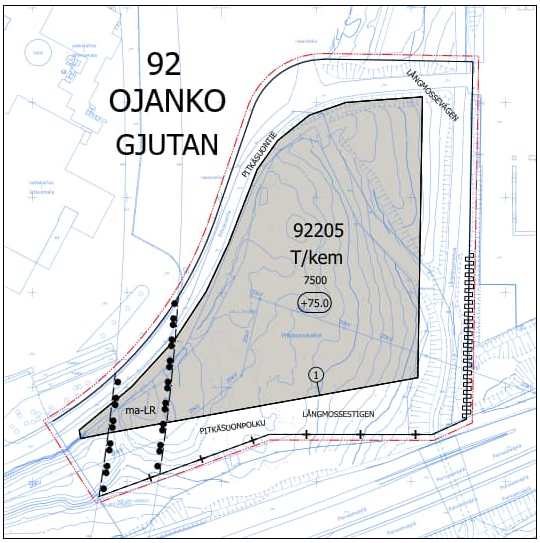

Kaavamuutos 002503 ja maanalainen asemakaava 920400ma

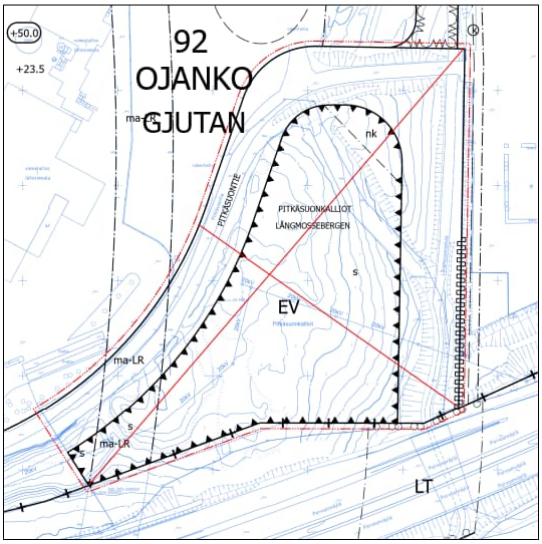

Kumoutuva asemakaava

2. LÄHTÖKOHDAT

2.1 SELVITYS SUUNNITTELUALUEEN OLOISTA

2.1.1 Alueen yleiskuvaus

Kaavamuutosalue on osa Kehä III:n ja Porvoonväylän liittymän pohjoispuoleista Ojangon yhdyskuntateknisten toimintojen aluetta, jonka muodostavat Vantaan Energian jätevoimala, Ojangon linja-autovarikko, Ojangon lumenvastaanottopaikka, Rudus Oy:n maa-ainesten käsittelyalue, Remeo Oy:n jätteenkäsittelylaitos sekä 110 kV ja 400 kV sähkön voimajohdot. Kaavamuutosalue liittyy Pitkäsuontien ja Pitkäsuonkujan välityksellä Kehä III:en.

2.1.2 Luonnonympäristö

Maisemakuva ja -rakenne

Kaavamuutosalue sijaitsee maisemamaakuntajaon mukaisella eteläisen rantamaan eteläisellä viljelyseudulla. Eteläisen viljelyseudun maasto on vaihtelevaa, tyypillisesti peltojen ja pienten metsäsaarekkeiden peittämää. Maisemarakenteellisesti kaavamuutosalue sijoittuu Porvarinlahdelta Salmenkallion, Länsisalmen ja Ojangon kautta Hakunilaan ulottuvalle kumpuilevan maaston kallioselänteelle. Kaavamuutosalueen ympäristö on harvaan asuttua aluetta, jossa teollisuusalueet ja liikenneväylät ovat olleet jo pitkään osa maisemaa.

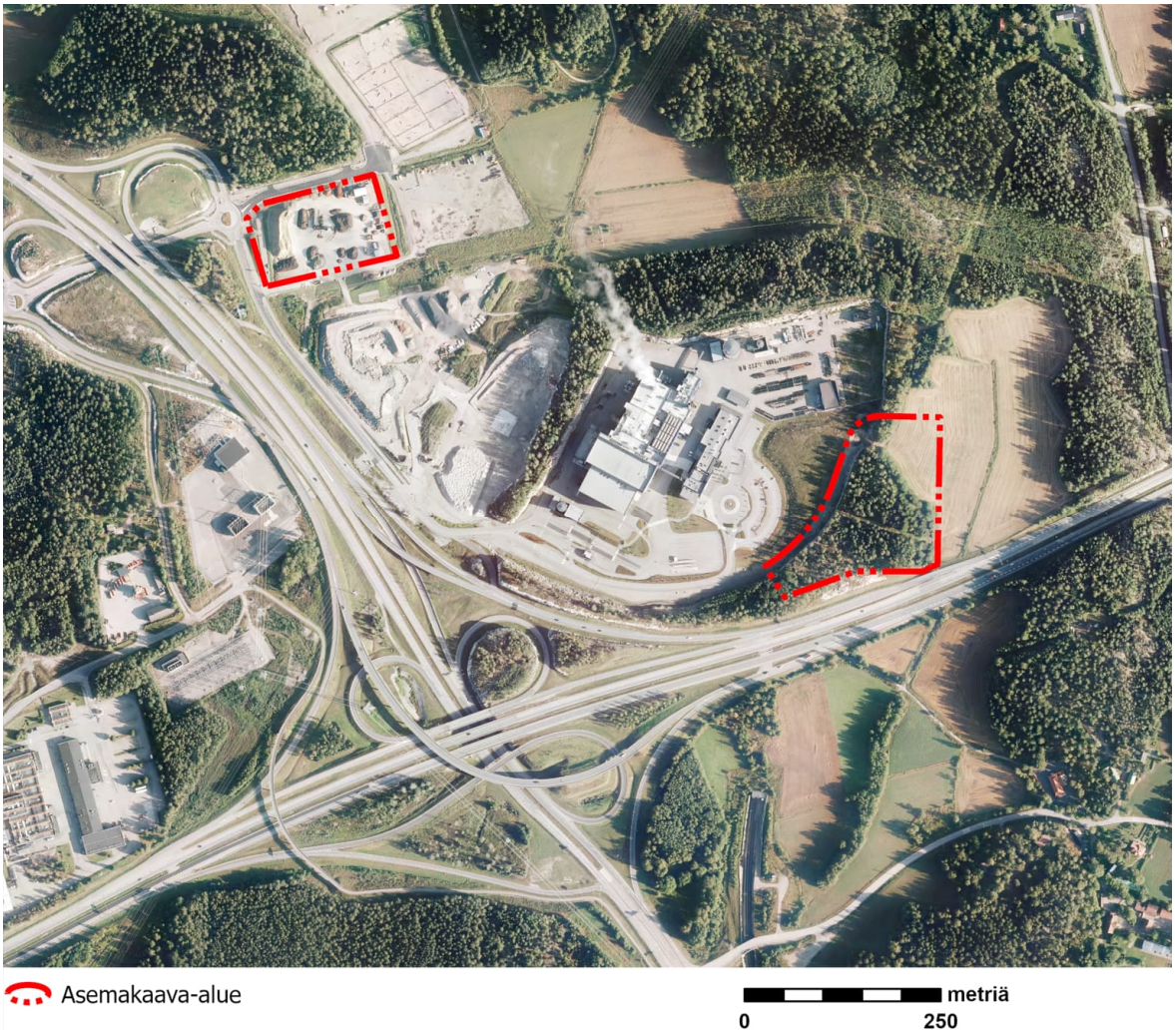

Ortoilmakuva v. 2021, alueen itäosasta (oikealla) puuttu Remeo Oy:n kierrätyslaitos

Vesistöt ja vesitalous

Kaava-alueen osat kuuluvat Ojangonojan ja Westerkullanojan valuma-alueisiin. Maanpinnat ovat osin vettäläpäisevää hiekka- ja silttimaata. Kallioalueet Porvoonväylän varrella ovat huonosti vettäläpäisevää.

Alue ei sijaitse pohjavesialueella. Lähialueilla sijaitsevia vedenhankinnan kannalta tärkeitä I-luokan pohjavesialueita ovat Fazerila (0109252) noin 250 m ja Tattarisuo (0109102) noin 2,8 km kaavamuutosalueesta länteen, Vartiokylä (0109105) 2,5 km kaavamuutosalueesta etelään sekä Valkealähde (0109201) 3,6 km kaavamuutosalueesta pohjoiseen. Fazerilan pohjavesialueen pohjavettä käytetään elintarviketeollisuuden tarpeisiin.

Vantaan Energian jätevoimalan (Pitkäsuontie 10–12) alueen pohjavesiolosuhteita ja -vaikutuksia on tarkkailtu kattavasti sekä ennen jätevoimalan rakentamisen aloitusta että jätevoimalan rakentamisen ja käytön aikana. Viimeisimmät tarkkailutulokset ovat vuodelta 2020 *(Ramboll 2021)*. Pohjaveden virtaus suuntautuu jätevoimalan alueelta pohjois-luoteeseen ja itä-kaakkoon. Jätevoimalan luoteispuolella (peltoalue) pohjaveden virtaus kääntyy painanteen suuntaisesti pohjoiseen. Jätevoimalan itä-kaakkoispuolella pohjaveden virtaus kääntyy etelä-lounaaseen. Asemakaavoitettavan T/kem-korttelialueen pohjaveden pinta sijaitsee arviolta noin tasolla +20 (N2000) ja pohjaveden virtaus suuntautuu itä-kaakkoon. Tarkkailutuloksien perusteella pohjavesi ei virtaa jätevoimalan alueelta, eikä T/kem-hankealueelta Fazerilan pohjavesialueelle *(AFRY Finland Oy 2021a).*

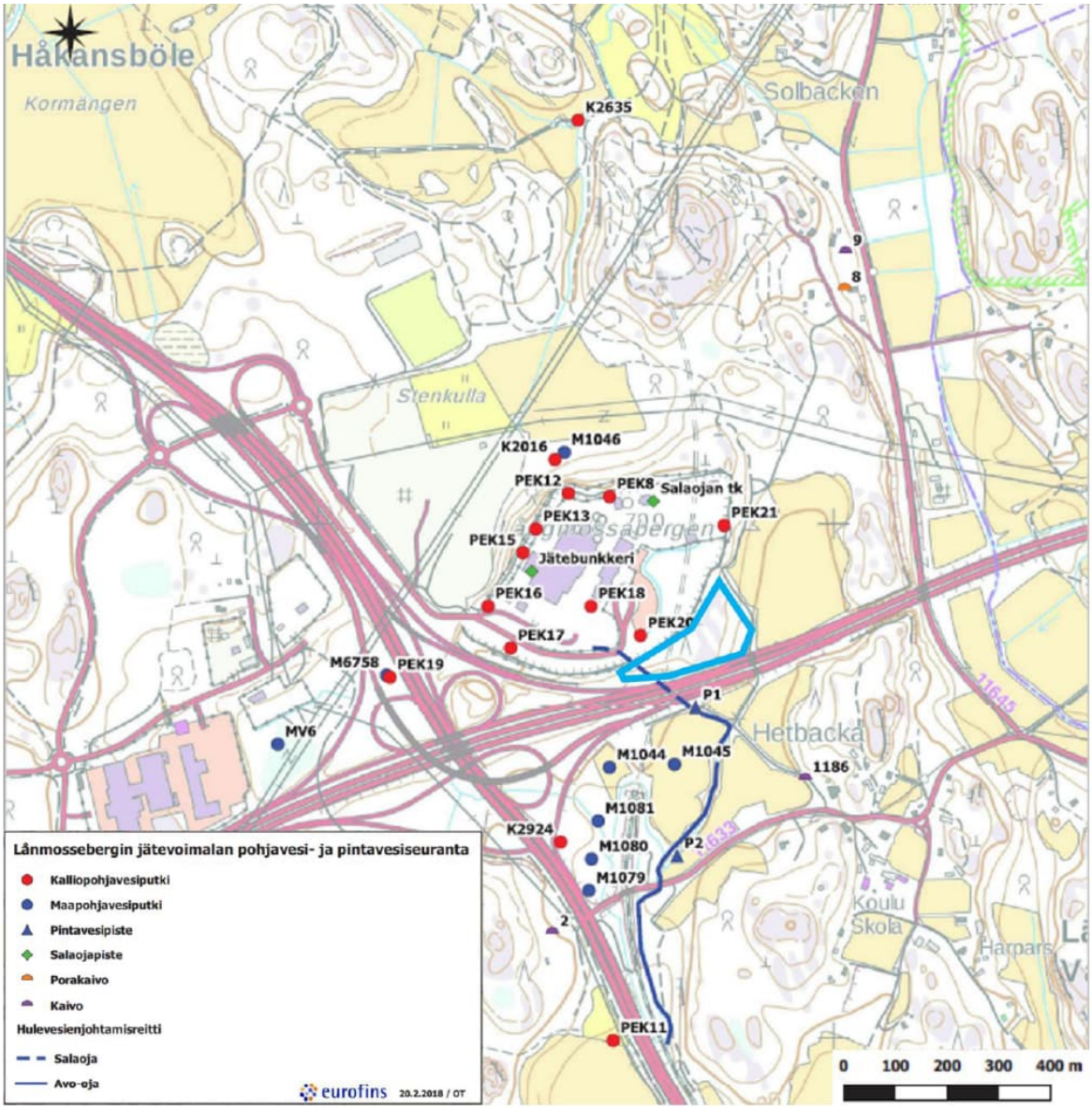

Vantaan Energian jätevoimalan pohjavesi- ja pintavesiseurannan tarkkailupisteet. T/Kem-hankealueen sijainti on esitetty sinisellä rajauksella. Kuva: Synteettisen metaanin tuotanto – YVA-selostus (AFRY Finland Oy)

Maaperä ja topografia

Vantaan kaupungin maalajikartassa maaperä on kartoitettu noin metrin syvyyteen. Tätä syvemmällä olevista maakerroksista maalajikartta ei anna tietoa.

Tieluiska Oy käyttää kaavamuutokseen sisältyvää Pitkäsuontie 2 lumenvastaanottopaikkaa multaasemana. Alueen maanpinta on korkeusasemalla +23…+26. Alue on maalajikartan perusteella valtaosin silttiä ja savea, länsiosassa on kaistale hiekkaa.

Pitkäsuontie 13 mäennyppylä (Pitkäsuonkalliot) on länsiosastaan moreenia ja kaakkoisrinne on hiekkaa. Rinteen itäosan ja Remeo Oy:n tontin välinen painanne on silttiä ja savea. Alueen maanpinta on idässä rinteen alaosassa korkeusasemalla +21 ja länsiosan kalliolla korkeimmillaan +34…+35. Pitkäsuontie kallion länsipuolella on keskimäärin korkeusasemalla +24. Kallioperä on kvartsi- ja granodioriittia sekä graniittia *(GTK 2015)*. Vuonna 2009 suoritettujen tutkimusten mukaan kallioperä on heikosti vettä johtavaa ja kallioperä näyttää joitakin rakoja lukuun ottamatta suhteellisen ehjältä *(Pöyry Environment Oy 2009)*.

Kaavamuutosalueen itäosan alapuolella kulkee Vuosaaren satamaradan Savion rautatietunneli, mikä tulee huomioida alueen louhintatöiden ja rakentamisen suunnittelussa. Rakennegeologisten selvitysten perusteella kaavamuutosalueen tunneliosuudella kallioperän pääkivilajeina ovat kiillegneissi, pegmatiitti (karkearakeinen graniitti) sekä granodioriitti. Rautatietunnelin katto on kaavamuutosalueella noin tasolla +9…+11.

Perustamisratkaisujen tulee perustua rakennuspaikkakohtaisiin pohjatutkimuksiin ja –suunnitelmiin.

2.1.3 Rakennettu ympäristö

Asuminen, väestön rakenne ja kehitys kaupunginosassa

Hakunilan suuralueella sijaitsevassa Ojangon kaupunginosassa asui vuoden 2022 alussa 74 asukasta. Ojangossa ennustetaan vuonna 2030 olevan 85 asukasta.

Lähin asuinkiinteistö sijaitsee Pitkäsuontie 2:n kaavamuutosalueesta yli 300 m etäisyydellä lounaaseen Vaaralassa ja Pitkäsuontie 13:n kaavamuutosalueesta yli 300 m etäisyydellä kaakkoon Länsisalmessa.

Palvelut ja työpaikat

Vantaalla oli vuoden 2020 lopussa 110 705 työpaikkaa. Vähennystä edellisvuoteen tuli 12 166 työpaikkaa (-9,9 %), mikä oli enemmän kuin 1990-luvun laman vaikeimpina vuosina. Vantaalla oli 4,8 % Suomen työpaikoista. Vantaan työpaikkaomavaraisuus on laskenut viimeisen kolmen vuoden ajan, sen ollessa 102,5 vuonna 2020. Tätä alhaisempi työpaikkaomavaraisuus on viimeksi ollut vuonna 2006 (100,1). Vantaan työpaikoista 20 prosenttia oli tukku- ja vähittäiskaupassa, 13 prosenttia kuljetuksen ja varastoinnin parissa sekä 12 prosenttia teollisuudessa. Vielä edellisvuonna 2019 kuljetuksen ja varastoinnin toimialalla oli 16 prosenttia Vantaan työpaikoista. Toimialalta väheni vuoden 2020 aikana lähes 5 600 työpaikkaa, mikä oli selvästi suurin toimialakohtainen pudotus.

Vantaan suuralueista eniten työpaikkoja vuoden 2020 lopussa sijaitsi Aviapoliksessa, 34 700, mikä oli vajaa kolmannes kaikista Vantaan työpaikoista. Aviapoliksen suuralueelta väheni vuodessa 6 200 työpaikkaa.

Ojanko on osa Hakunilan suuraluetta, jolla oli v. 2020 lopussa 6 279 työpaikkaa. Suuralueelta viimeisen kymmenen vuoden aikana vähentynyt 173 työpaikkaa. Vuoden 2020 lopussa Ojangossa oli 112 työpaikkaa. Niistä noin 79 % oli sähkö-, kaasu- ja lämpöhuollon toimialalla.

Lähin koulu (Västersundoms skola) sijaitsee noin 500 metrin etäisyydellä kaavamuutosalueesta kaakkoon ja lähimmät päiväkodit Rajakylässä ja Länsimäessä 1,2–1,3 km:n etäisyydellä kaavamuutosalueen lounaispuolella. Etäisyys kaavamuutosalueesta Länsimäen ja Hakunilan terveysasemiin on noin 2,2–2,6 km.

Yhdyskuntarakenne

Kaavamuutosalue sijaitsee Kehä III:n ja Porvoonväylän liittymän pohjoispuolella yhdyskuntateknisen huollon toimintojen alueella, Vantaan Energian jätevoimalan, Rudus Oy:n maa-ainesten otto-alueen ja betoni- ja tiilijätteen kierrätysalueen sekä Länsisalmi–Anttila sähkön voimajohtolinjan vieressä. Kaavamuutosalueen länsipuolella sijaitsee Itä-Vantaan linja-autovarikko ja itäpuolella Remeo Oy:n kierrätyslaitos. Kaavamuutosalueen itäosan alla on Vuosaaren satamaradan rautatietunneli. Alueen pohjoispuolella on suurjännitevoimalinjoja sekä Ojangon ulkoilualue ja koiraurheilukeskus.

Kaavamuutosalue liittyy Pitkäsuontien ja Pitkäsuonkujan välityksellä Kehä III:en, jolta on yhteys Porvoonväylälle. Pitkäsuontie on Vantaan yleiskaavassa osoitettu jatkumaan Porvoonväylän pohjoisreunassa Helsingin Norrbergetiin.

Kaupunkikuva

Kaavamuutosalueen länsiosan kaupunkikuva muodostuu Kehä III:n liikennealueista, Itä-Vantaan linja-autovarikosta, lumenvastaanottoalueesta, maa-ainesten otto- ja käsittelyalueista, betoni- ja tiilijätteen kierrätysalueesta sekä Länsisalmi–Anttila sähkön voimajohtolinjoista.



Viistoilmakuva kaavamuutosalueen länsiosasta v. 2019, vasemmalla Kehä III

Kaavamuutosalueen itäosan kaupunkikuvaa hallitsevat Porvoonväylän ja Kehä III:n liittymän liikennealueet, Vantaan Energia Oy:n jätevoimala sekä sen itäpuolelle rakentunut Remeo Oy:n kierrätyslaitos.



Viistoilmakuva kaavamuutosalueen itäosasta v. 2019, kuvan alaosassa on Porvoonväylä, kuvan oikeasta laidasta puuttuu v. 2021 valmistunut Remeo Oy:n kierrätyslaitos

Rakennettu kulttuuriympäristö, maisema-alueet ja muinaisjäännökset

Kaavamuutosalueella tai sen välittömässä läheisyydessä ei ole valtakunnallisesti merkittäviä rakennettuja kulttuuriympäristöjä. Valtakunnallisesti merkittäviä rakennettuja kulttuuriympäristöjä ovat kaavamuutosalueen pohjoispuolella 1,3 kilometrin etäisyydellä sijaitseva Sotungin kylä ja Håkansbölen kartanoalue sekä kaavamuutosalueen eteläpuolella lähimmillään noin 1,5 kilometrin etäisyydellä sijaitsevat Pääkaupunkiseudun I maailmansodan linnoitteet *(Museovirasto 2021).* Sotungin kylämaisema ja Håkansbölen kartanoalue ovat maakunnallisesti arvokkaita kulttuuriympäristöjä ja ne sijaitsevat noin 0,8 kilometrin etäisyydellä kaavamuutosalueesta pohjoiseen *(Uudenmaan liitto 2012).*

Vantaan yleiskaavassa 2020 maisemallisesti arvokas alue tai muu arvokas kulttuuriympäristö sijoittuu kaavamuutosalueesta noin 0,7 kilometrin etäisyydelle etelään. Yleiskaavassa kulttuurihistoriallisesti ja maisemakuvallisesti erityisen arvokas kylämaisema sijoittuu 0,7 kilometrin etäisyydelle kaavamuutosalueesta etelään ja noin 1,1 kilometrin etäisyydelle pohjoiseen.

Kaavamuutosalueella tai sen välittömässä läheisyydessä ei ole valtakunnallisesti, maakunnallisesti tai paikallisesti luokiteltuja maisema-alueita. Lähin valtakunnallisesti arvokas maisema-alue Vantaanjokilaakso, sijaitsee kaavamuutosalueen länsipuolella noin 8 kilometrin etäisyydellä. Maakunnallisesti merkittävistä alueista lähin on Länsisalmen kulttuurimaisema-alue kaavamuutosalueen eteläpuolella noin 300 metrin etäisyydellä. Länsisalmen kulttuurimaisema on pääkaupunkiseudun

tiivistyvässä rakenteessa harvinainen, laaja viljelyaukea, jonka reunalle sijoittuu 1600-luvulla muodostettu Westerkullan kartano. Kartanon hyvin säilynyt, puiston ympäröimä rakennuskanta on pääosin 1800-luvulta. Kehä III erottaa Westerkullan kartanoalueeseen liittyvän Länsisalmen kylän maakunnallisesti arvokkaan kulttuurimaiseman ulkopuolelle *(Uudenmaan liitto 2016).*

Länsisalmeen ja Ojangon kaupunginosassa sijaitsee paikallisesti merkittäviä rakennetun kulttuuriympäristön kohteita. Lähin kulttuurihistoriallisesti merkittävä rakennusperintökohde, Heickbackan tiet, sijaitsee Porvoonväylän eteläpuolella noin 100 metrin etäisyydellä kaavamuutosalueesta etelään. Muita merkittäviä rakennetun kulttuuriympäristön kohteita ovat Länsisalmen kylässä sijaitsevat Västersundoms skola, Abergin kauppa, Harpars, Sofiaro, Vårbacka, Kärras ja Rönnkulla sekä vanhoihin tiloihin liittyviä rakennuksia ja vanhoja teitä.

Kaavamuutosalueella tai sen välittömällä vaikutusalueella ei ole asemakaavalla suojeltuja rakennuksia.

Kaavamuutosalueella tai sen välittömässä läheisyydessä ei sijaitse kiinteitä muinaisjäännöksiä. Lähin muinaisjäännös on Västersundom (Länsisalmi) Måsbrot hem åkern (1000007051), joka sijaitsee noin 200 metriä kaavamuutosalueesta itään päin. Kyseessä on historiallinen kylänpaikka, joka sijoittuu selännealueen länsireunaan. Vantaan kaupunginmuseolta saadun tiedon mukaan paikalla on suoritettu Remeon jätteiden lajittelukeskuksen rakentamisen yhteydessä arkeologiset koetutkimukset, eikä tutkittavalta alueelta löydetty merkkejä säilyneistä muinaisesta ihmistoiminnasta kertovista maakerroksista. Muut kiinteät muinaisjäännökset sijoittuvat yli 500 metrin etäisyydelle kaavamuutosalueesta ja väliin jää muun muassa liikenneväyliä tai selännealueita.

Virkistys

Kaavamuutosalueella ei ole yleis- eikä asemakaavoitettuja virkistysalueita. Kaavamuutosalueen pohjoispuolella sijaitsee Ojangon ulkoilualue, jossa on valaistu Hakunilan kuntorata. Alueen pohjoispuolella sijaitsee myös Ojangon koiraurheilukeskus.

Kaavamuutosalueen itäosan ja Remeon välissä olevalle rakentamattomaksi jääneelle pohjoisetelänsuuntaiselle Pitkäsuontien katualuevaraukselle (kartoissa Långmosseninkuja) toteutetaan talvisin Hakunila-Mustavuori yhdyshiihtolatu, joka hyödyntää Porvoonväylän alikulkua.

Maakuntakaavassa sekä Vantaan yleiskaavassa pohjoiseteläsuuntainen virkistysalue- ja ekologinen yhteys on osoitettu kaavamuutosalueesta noin 200 m itään Remeon ja Sotungintien väliselle kallioylängölle.



Liikenne

Kaavamuutosalue sijaitsee Kehä III:n ja valtatie 7:n (Porvoonväylä) eritasoliittymän pohjoispuolella. Kehä III on vilkkaasti liikennöity. Länsimäentien eritasoliittymän kohdalla kulkee keskimäärin noin 40 300 autoa vuorokaudessa, josta raskasta liikennettä on noin 4 200 autoa vuorokaudessa. Porvoonväylällä kaavamuutosalueen kohdalla kulkee keskimäärin noin 28 400 autoa vuorokaudessa, josta raskasta liikennettä on keskimäärin noin 2 300 autoa vuorokaudessa *(Väylävirasto 2021)*. Vuosaaren rautatietunneli kulkee kaavamuutosalueen itäosan ali.

Kaavamuutosalueen pohjoisosaa rajaavalla Pitkäsuonkujalla kulkee Ojangon linja-autovarikolle noin 600 ajoneuvoa vuorokaudessa *(Trafix Oy 2017).*

Kaavamuutosalue tukeutuu Pitkäsuontiehen, joka on Remeon kierrätyslaitokselle päättyvä katu. Kadun liikenne muodostuu Vantaan Energian jätevoimalan sekä Remeon kierrätyslaitoksen aiheuttamasta liikenteestä. Vantaan Energian jätevoimalaa ollaan laajentamassa, minkä myötä sen liikennemäärän arvioidaan lisääntyvän noin 220 autoon vuorokaudessa ja vaarallisen jätteen polttolaitoksen valmistumisen myötä noin 240 ajoneuvoon vuorokaudessa. Remeon kierrätyslaitokselle liikennöin noin 255 raskasta ajoneuvoa vuorokaudessa *(Etelä-Suomen aluehallintovirasto 2019)*.

Kaavamuutosaluetta lähinnä oleva bussipysäkkipari sijaitsee Kehä III:n ja Länsimäentien eritasoliittymässä Vaaralan puolella Kehä III:a. Niiden kautta liikennöivät arkiaamuisin ja iltapäivisin Sotungin koulun ja Länsisalmen yhdistävät bussilinjat 588 ja 588B.

Vesihuolto

Vedenjakelu

Asemakaavan muutosalueelle on rakennettu vesihuolto. Alueen vedensaanti hoidetaan Hakunilan ja Ojangon jätevoimalaitoksen ja Länsimäen välisellä d600 runkojohdolla, josta on liitos d160 ja d200 vesijohtoihin.

- Vj160PE 2019 Pitkäsuonkuja/Pitkäsuontie
- Vj600T 2013 Ojangon Runkovesijohto
- Vj50M 2013 Koiraurheilukeskuksen vesijohto
- Vj200PE 2020 Jätevoimalaitoksen ja Remeon vesijohto

Alueen vesijohtoverkko kuuluu Hakunilan painepiiriin. Käyttövesi saadaan Pitkäkosken vedenpuhdistuslaitokselta Ylästön paineenkorotuspumppaamon ja Tikkurilan painepiirin kautta. Hakunilassa sijaitsevan vesitornin tilavuus on 1000 m3, HW = +94,20 ja NW = +88,00. Lisäksi käytössä on alasäiliö, jonka tilavuus on 2700 m3. Vesijohtoverkon alin painetaso kaava-alueella on noin + 85.30 ja ylin on noin + 95.30. Painetasot on ilmoitettu N2000- järjestelmässä metreinä merenpinnasta (mvp).

Jätevesiviemäröinti

Alueelle on rakennettu jätevesiviemäröinti. Alueen jätevedet kootaan Pitkäsuontien vietto- ja paineviemärilinjalla Pitkäsuontien jätevedenpumppaamolle.

Jätevedet pumpataan vuonna 2022 rakennettua d315 paineviemärilinjaa pitkin Fazerilan kautta etelään Rajakylään. Sieltä jätevedet johdetaan Mailatien jätevesien mittausaseman kautta Helsingin viemäriverkkoon. Lopulta jätevedet ohjataan Viikinmäen keskuspuhdistamolle puhdistettaviksi.

- Pv160PE 2019 Pitkäsuonkuja/Pitkäsuontie
- Pv180 2013M Ojangon paineviemäri
- Pv63 2013 Koiraurheilukeskuksen paineviemäri
- Pv160PE 2020 Jätevoimalaitoksen paineviemäri

- Pv110PE 2020 Remeon paineviemäri

Hulevesiviemäröinti / hulevesijärjestelmä

Kaava-alueen hulevedet johdetaan länsipuolelta Ojangonojaan ja itäpuolelta Westerkullan ojaan. Ojangonoja yhtyy edelleen alajuoksulla Krapuojaan. Molemmat purot laskevat vedet lopulta mereen Helsingin edustalla Itäsalmen Kapellvikeniin.

- Hv315PP 2019 Pitkäsuonkuja
- Hv500PVC 2020 Lumenvastaanottoalueen hulevesiviemäri

Kaukolämpö

Asemakaavan muutosalueella ei sijaitse kaukolämpöputkia. Kaukolämpöverkoston maanalaiset putket kulkevat Ojangon ulkoilualueen koirien koulutusalueen ja Ojangon lumenvastaanottopaikan itäpuolelta Vantaan Energian jätevoimalaan.

Sähköverkko

Fingrid Oyj:n suurjänniteverkon 400 kV sähkön voimajohtolinja Länsisalmi–Anttila sijaitsee kaavamuutosalueen ulkopuolella hieman Pitkäsuontie 2 eteläpuolella. Lähialueelle on vireillä 400 kV voimajohtohanke Länsisalmi–Vuosaari sekä 400+110 kV voimajohtohanke Länsisalmi–Anttila.

Vantaan Energia Sähköverkot Oy:n suurjänniteverkon 110 kV sähkön voimajohtolinja kulkee lounaasta koilliseen kaavamuutosalueen ulkopuolella Pitkäsuontie 4–8 sijaitsevan Rudus Oy:n maa-ainesten ottoalueen ja betoni- ja tiilijätteen kierrätysalueen halki.

Vantaan Energia Sähköverkot Oy:n keskijänniteverkon 20 kV maakaapelit sijaitsevat Pitkäsuontien alla sekä Länsisalmi–Anttila sähkön voimajohtolinjan eteläosan vieressä.

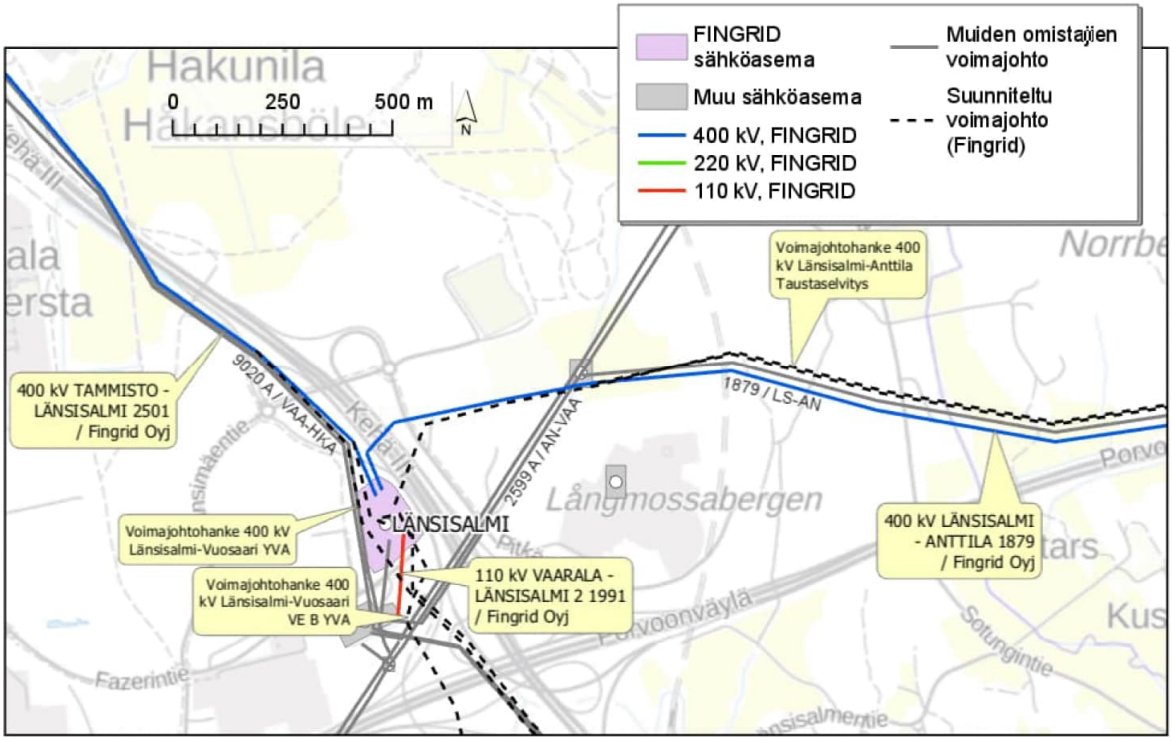

Kaavamuutosalueen lähiympäristön voimajohdot sekä voimajohtohankkeet

Ympäristöhäiriöt

Vantaan vuoden 2021 liikennemäärien liikennetietojen mukaisen meluselvityksen perusteella Pitkäsuontie 2 länsireunalle päivällä kohdistuvan Kehä III:n aiheuttaman tiemelun keskiäänitaso LAeq 7–22 kahden metrin laskentakorkeudella on 60–65 dB, mikä Vantaan rakennusjärjestyksen mukaan edellyttää toimistotilojen ulkovaipalta äänitasoeroa ΔL 30 dB. Valtaosalla tulevaa LHK-korttelialuetta tieliikenteen melua on 55–60 dB.

Tulevan LHK-korttelialueen eteläpuolella oleva Rudus Oy:n maa-ainesten ottoalueen ja betoni- ja tiilijätteen kierrätysalueen toiminnasta aiheutuu melua ja ajoittaista pölyä. Kierrätysalueella otetaan vastaan ja murskataan puhdasta betoni- ja tiilijätettä enintään 300 000 t/a, asfalttijätettä enintään 100 000 t/a ja muualta tuotavia puhtaita kiviaineksia yhteensä enintään 1 100 000 t/a kuitenkin niin, että murskattavien jätteiden ja kiviaineksen kokonaiskäsittelymäärä on yhteensä enintään 1 100 000 t/a. Alueelle otetaan vastaan vain luvan mukaiseen toimintaan soveltuvia puhtaita kierrätysmateriaaleja. Materiaali murskataan halutuiksi tuotteiksi tela-alustaisella tai siirrettävällä murskauslaitoksella. Tuotteet varastoidaan alueella varastokasoihin, joista ne myydään edelleen asiakkaille rakentamisen tarpeisiin. Rudus Oy on vuonna 2016 mitannut Etelä-Suomen aluehallintoviraston 5.8.2014 myöntämän ympäristöluvan (päätös nro 141/2014/1) lupamääräyksen 26 mukaisesti betoni- ja tiilijätteen murskauksen pölyvaikutuksia Ojangon Koiraurheilukeskus Oy:n piha-alueella. Mittaustuloksia verrattiin valtioneuvoston päätöksessä ilmanlaadusta ja rikkilaskeuman tavoitearvosta (480/1996) annettuihin ohjearvoihin. Mittausjakson aikainen kokonaisleijuman keskiarvopitoisuus alitti valtioneuvoston päätöksessä annetun vuosikeskiarvon ohjearvon 50 µg/m3 ja kokonaisleijuman vuorokausipitoisuudet alittivat kaikkina mittausvuorokausina valtioneuvoston päätöksessä vuoden vuorokausiarvojen 98. prosenttipisteenä annetun ohjearvon 120 µg/m3.

Rudus Oy on laittanut 14.12.2022 Etelä-Suomen aluehallintovirastolle vireille ympäristönsuojelulain (527/2014) 89 §:n mukaisen lupahakemuksen voimassa olevan ympäristölupapäätöksen (Etelä-Suomen aluehallintovirasto 2.7.2018; Vaasan hallinto-oikeus muutti päätöksellään 27.11.2020 lupamääräyksiä 15, 26, 30 ja 34) muuttamiseksi lupamääräysten 12 ja 28 osalta (ESAVI/47228/2022). Rudus Oy esittää, että lupamääräystä 12 muutetaan muotoon: ”*Toiminnasta aiheutuva pöly ei saa ylittää ilmanlaatua koskevan valtioneuvoston asetuksen (79/2017) mukaisia raja-arvoja. Valvontaviranomainen voi perustelluista syistä edellyttää pölyn mittausta toiminnan aikana. (YSL 43 §, VNp 800/2010). Mittaus on tehtävä standardin ISO 10473:2000 mukaisella tai muulla standardin tarkkuutta vastaavalla menetelmällä, mikäli valvontaviranomainen näkee aihetta mittausten toteuttamiselle. Yksityiskohtainen mittaussuunnitelma mittauspisteineen on esitettävä Uudenmaan ELY-keskuksen tarkastettavaksi ennen mahdollisten mittausten suorittamista. Mittausraportti tuloksista johtopäätöksineen on toimitettava Uudenmaan ELY-keskukselle ja Vantaan kaupungin ympäristönsuojeluviranomaiselle.”* Rudus Oy esittää, että lupamääräys 28 poistetaan ympäristöluvasta, koska mahdollisiin mittauksiin liittyvät oleelliset asiat on esitetty Rudus Oy:n ehdottamassa uudessa lupamääräyksessä 12. Uudenmaan ELY-keskus on pyytänyt Ilmatieteen laitokselta lausuntoa alueella toimivan Remeo Oy:n Långmossebergenin jätteenkäsittelylaitoksen ilmanlaatua koskevista lupamääräyksiä, jotka ovat vastaavia, joita Uudenmaan ELY-keskus on soveltanut myös Rudus Oy:n Länsisalmen murskauslaitoksen valvontaan. Ilmatieteen laitos toteaa 12.10.2022 antamassaan lausunnossa, että alueella vallitseva hengitettävien hiukkasten PM_{10}-pitoisuus on useiden toimijoiden vaikutusten summa, joten yksittäisen toimijan vaikutusta on mittauksilla lähes mahdoton todentaa.

Pitkäsuontie 13 asemakaavoitettavan T/kem-korttelialueen kaakkoisosaan kohdistuu päivällä tieliikenteen melua 65–70 dB ja valtaosalle tulevaa T/kem-korttelialuetta 60–65 dB. Uuden korttelialueen itäpuolella oleva Remeo Oy:n kierrätyslaitos aiheuttaa melua ja pölypäästöjä. Remeo Oy:n ympäristölupaan liittyvää meluselvitystä on päivitetty vuoden 2019 maaliskuussa ja vuoden 2020 maalis-huhtikuussa *(Taratest 2020)*. Meluselvityksen mukaan Remeo Oy:n toiminnasta laitoksen

länsipuolelle leviävä päiväajan keskiäänitaso (LAeq07-22) 65–70 dB ei ulotu tulevalle T/kem-korttelialueelle. Selvityksen mukaan melutasojen ohjearvot ylittyvät Remeon kierrätyslaitosta lähimpien asuin- ja lomarakennusten luona sekä Ojangon ulkoilualueella ennen kaikkea tieliikennemelusta johtuen.

Kaavamuutosalueella merkittävin ympäristöhäiriö aiheutuu Kehä III:n ja Porvoonväylän tieliikenteen melusta.

Erityistoiminnat

Fingrid Oyj:n suurjänniteverkon 400 kV sähkön voimajohtolinja Länsisalmi–Anttila ja sen voimajohtoalue sijaitsevat kaavamuutosalueen ulkopuolella hieman Pitkäsuontie 2 eteläpuolella mutta ne asettavat rajoituksia huoltoasematoimintojen rakentamiseksi Pitkäsuontie 2 tontille. Polttoaineen jakelun säiliöineen sekä räjähdysvaarallisten tilojen tulee sijaita voimajohdon virtajohtimesta vaakasuoraan mitattuna vähintään 36,6 metrin etäisyydellä.

2.1.4 Maanomistus

Pitkäsuontie 2 Ojangon lumenvastaanottopaikan (kiinteistö 92–410–2–10 STENKULLA) sekä Pitkäsuonkalliot EV-alueen koillisosan ja Pitkäsuontien katualueen itäisen osan (kiinteistö 92–410–4–39 STENKULLA) omistaa Vantaan kaupunki.

Valtaosan Pitkäsuontie 13 Pitkäsuonkalliot EV-alueesta sekä sen ja Vantaan Energia Oy:n jätevoimalan välisestä Pitkäsuontien katualueen osuudesta (määräala 92–410–4–39–M501) omistaa Vantaan Energia Oy.

2.2 SUUNNITTELUTILANNE

2.2.1 Kaava-aluetta koskevat suunnitelmat, päätökset ja selvitykset

Valtakunnalliset alueidenkäyttötavoitteet

Valtioneuvoston 14.12.2017 päättämien valtakunnallisten alueidenkäyttötavoitteiden (VAT) pyrkimyksenä on vähentää yhdyskuntien ja liikenteen päästöjä, turvata luonnon monimuotoisuutta ja kulttuuriympäristön arvoja sekä parantaa elinkeinojen uudistumismahdollisuuksia. Niillä myös sopeudutaan ilmastonmuutoksen seurauksiin ja sään ääri-ilmiöihin. Hanke on näiden tavoitteiden mukainen.

- Luodaan edellytykset elinkeino- ja yritystoiminnan kehittämiselle sekä väestökehityksen edellyttämälle riittävälle ja monipuoliselle asuntotuotannolle.
- Luodaan edellytykset vähähiiliselle ja resurssitehokkaalle yhdyskuntakehitykselle, joka tukeutuu ensisijaisesti olemassa olevaan rakenteeseen.
- Varaudutaan sään ääri-ilmiöihin ja tulviin sekä ilmastonmuutoksen vaikutuksiin. Uusi rakentaminen sijoitetaan tulvavaara-alueiden ulkopuolelle tai tulvariskien hallinta varmistetaan muutoin.
- Ehkäistään melusta, tärinästä ja huonosta ilmanlaadusta aiheutuvia ympäristö- ja terveyshaittoja.
- Suuronnettomuusvaaraa aiheuttavat laitokset, kemikaaliratapihat ja vaarallisten aineiden kuljetusten järjestelyratapihat sijoitetaan riittävän etäälle asuinalueista, yleisten toimintojen alueista ja luonnon kannalta herkistä alueista.
- Luodaan edellytykset bio- ja kiertotaloudelle sekä edistetään luonnonvarojen kestävää hyödyntämistä.
- Varaudutaan uusiutuvan energian tuotannon ja sen edellyttämien logististen ratkaisujen tarpeisiin.

Hanke on näiden tavoitteiden mukainen. Tavoitteiden toteutuminen on selostettu tarkemmin selostuksen kohdissa 4 ja 5.

Maakuntakaava

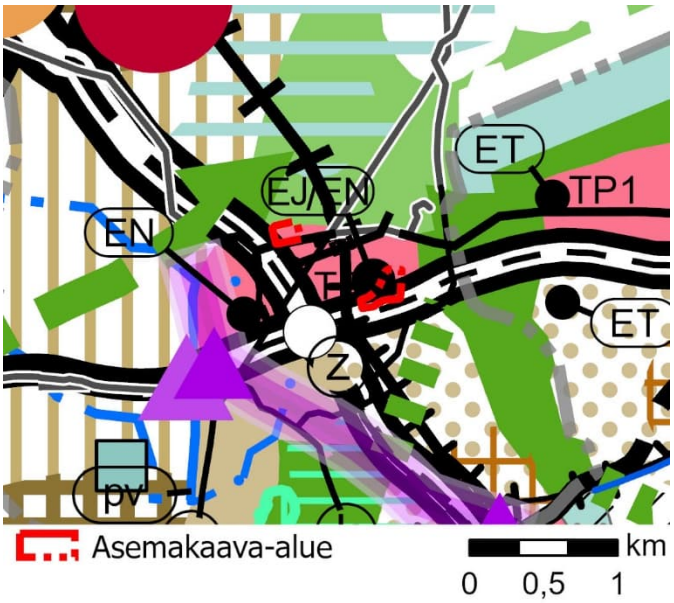

Maakuntavaltuusto hyväksyi Uusimaa 2050 -kaavan 25.8.2020 ja maakuntahallitus päätti voimaantulosta 7.12.2020. Uusimaa-kaavan kokonaisuus on saanut lainvoiman korkeimman hallinto-oikeuden päätöksellä 13.3.2023. Korkeimman hallinto-oikeuden ratkaisujen myötä Helsingin seudun ja Itä-Uudenmaan vaihemaakuntakaavat jäävät kokonaisuudessaan valtuuston hyväksymispäätösten mukaisina voimaan.

Kaavamuutosalue on työpaikka-aluetta (TP1), jolle on osoitettu mm. paikka energia- ja jätehuoltoa palvelevia laitoksia varten (EJ/EN). Kaavamuutosalueen itäosassa on Vuosaaren rata ( ). Kaavamuutosalueen lähistöllä on 110 kV ja 400 kV voimajohtoja ( ). Westerkullan kartanon alueelta kohti koillista jatkuva viheryhteystarve on osoitettu Remeo Oy:n kierrätyslaitoksen itäpuolelle Sotungintien alueelle. Vt 7 (Porvoonväylä) ja Länsimäentien liittymään on osoitettu joukkoliikenteen vaihtopaikka.

MAL 2019 -suunnitelma

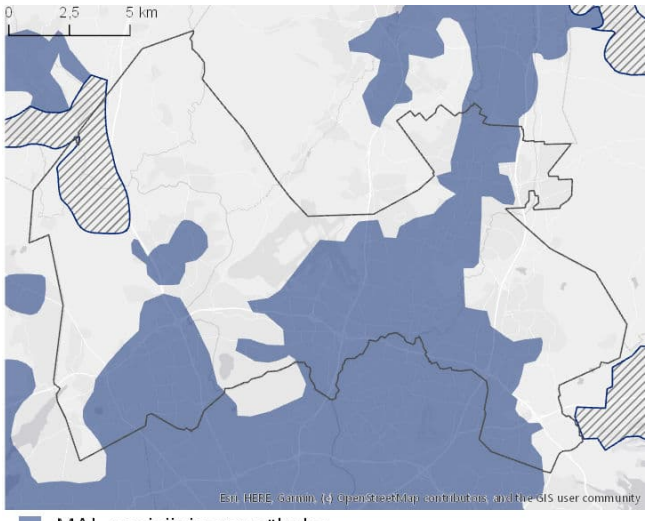

MAL 2019 on suunnitelma Helsingin seudun maankäytön, asumisen ja liikenteen kehittämiseksi vuosille 2019–2050. Suunnitelma valmistellaan neljän vuoden välein yhteistyössä seudun 14 kunnan ja HSLn toimesta. Suunnitelmassa määritellään ja priorisoidaan seudullisesti merkittävän maankäytön ja erityisesti asuntorakentamisen sijoittumista sekä linjataan kasvua tukevat liikennejärjestelmän kehittämistoimet. Tavoitteena on kuvata seudun yhteinen tahtotila, jonka pohjalta yhdessä toimitaan tavoitetilan saavuttamiseksi.

Suunnitelmassa tavoitellaan vähäpäästöistä, houkuttelevaa, elinvoimaista ja hyvinvoivaa seutua. Suunnitelman päämittarien tavoitetasoissa vuodelle 2030 on määritelty. että liikenteen kasvihuonekaasupäästöt vähenevät 50 % vuoden 2005 tasosta vuoteen 2030 mennessä (määräävä tavoitetaso), asuntotuotannosta vähintään 90 % kohdistuu ensisijaisesti kehitettäville maankäytön vyöhykkeille (oheinen kartta) ja väestöstä vähintään 85 % sijoittuu kestävän liikkumisen vyöhykkeille. MAL 2019 suunnitelma on hyväksytty Vantaan osalta HSLn hallituksessa 26.3.2019 (liikenteen osuus) ja kaupunginvaltuustossa 20.5.2019.

Yleiskaava

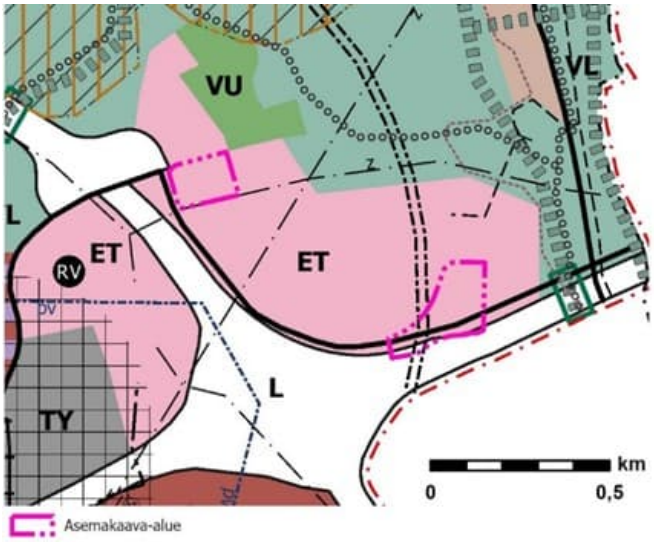

Kaavamuutosalue on yhdyskuntateknisen huollon aluetta ET. Pitkäsuontie 2:n eteläosassa on 110 kV ja 400 kV voimajohdot (Z). Pitkäsuontie 13:n länsiosan ali kulkee Vuosaaren radan tunneliosuus. Pitkäsuontie on osoitettu jatkumaan Porvoonväylän pohjoisreunassa Helsingin Norrbergetiin. Lähivirkistysalue-, ulkoilureitti- ja ekologinen runkoyhteys on osoitettu Remeo Oy:n kierrätyslaitoksen itäpuolelle Sotungintien tuntumaan.

Kaupunginvaltuusto hyväksyi yleiskaavan 25.1.2021. Kaava koostuu kolmesta oikeusvaikutteisesta kartasta. Yleiskaava 2020 on tullut voimaan kuulutuksella 11.1.2023.Kolmella alueella (Länsisalmi, Myllykyläntie 4-8 ja Hakkilan radanpidon alue) jää voimaan osin yleiskaava 2007. Kaavahanke on voimassa olevan yleiskaavan mukainen.

Asemakaava

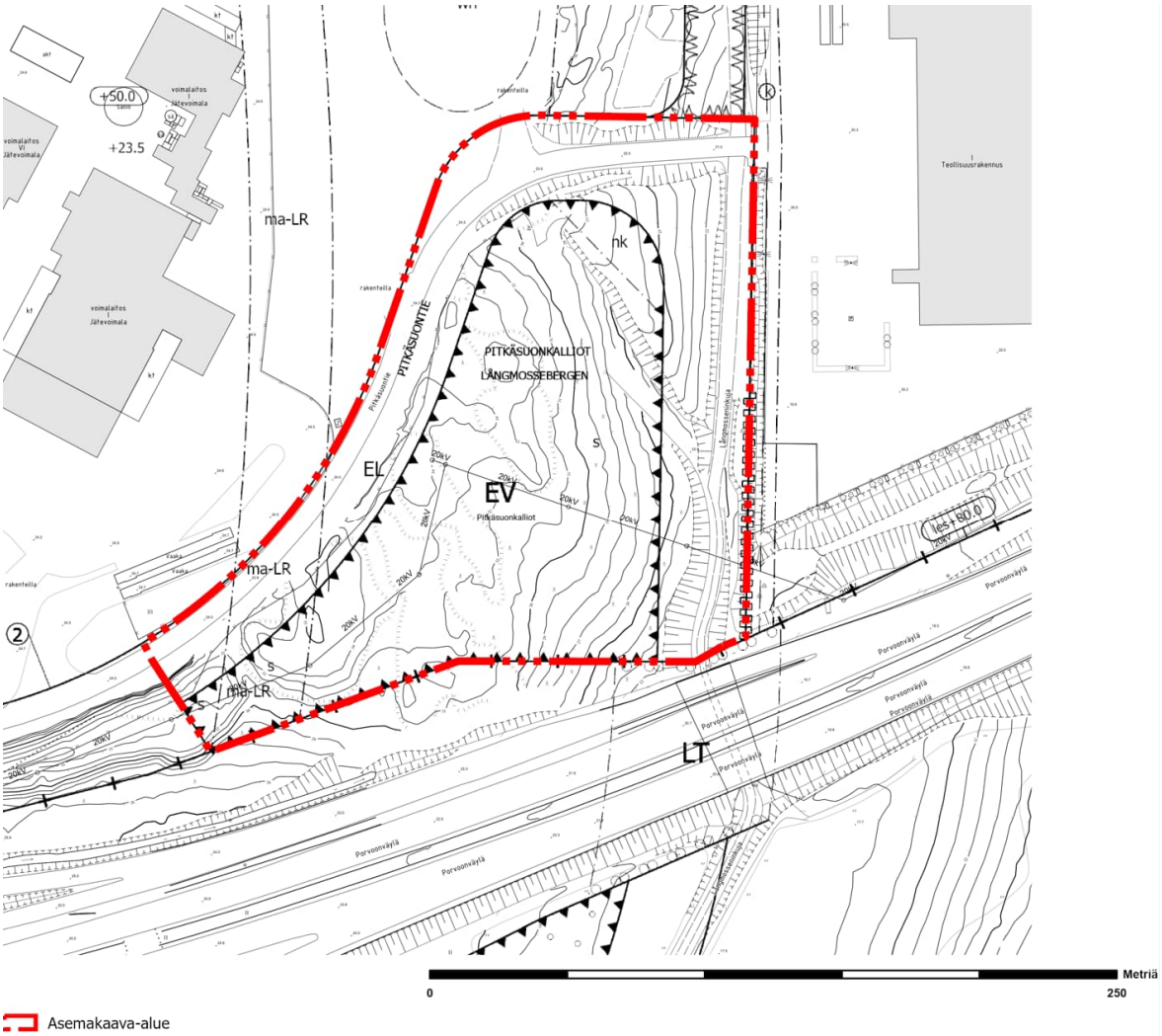

Ote kumoutuvasta osasta ajantasa-asemakaavaa nro 002175, asemakaavamuutoksen likimääräinen aluerajaus on osoitettu punaisella pistekatkoviivalla

Kaavamuutosalueen itäisellä osalla (Pitkäsuontie 13) on voimassa kaupunginvaltuuston 18.11.2013 hyväksymä asemakaavamuutos nro 002175, jossa Pitkäsuontie 13 on osoitettu Pitkäsuonkalliot-nimiseksi suojaviheralueeksi (EV) ja suojeltavaksi alueen osaksi (s) ja Pitkäsuontie katualueeksi. Suojaviheralueen koillisnurkka on osoitettu alueen osaksi (nk), jolla aidan, istutuksen tai muun näkemäesteen korkeus aa olla enintään 80 cm kadun pinnan tasosta. Suojaviheralueen ja Pitkäsuontien katualueen alla oleva Vuosaaren rata on osoitettu maanalaiseksi rautatietunneliksi (ma-LR).

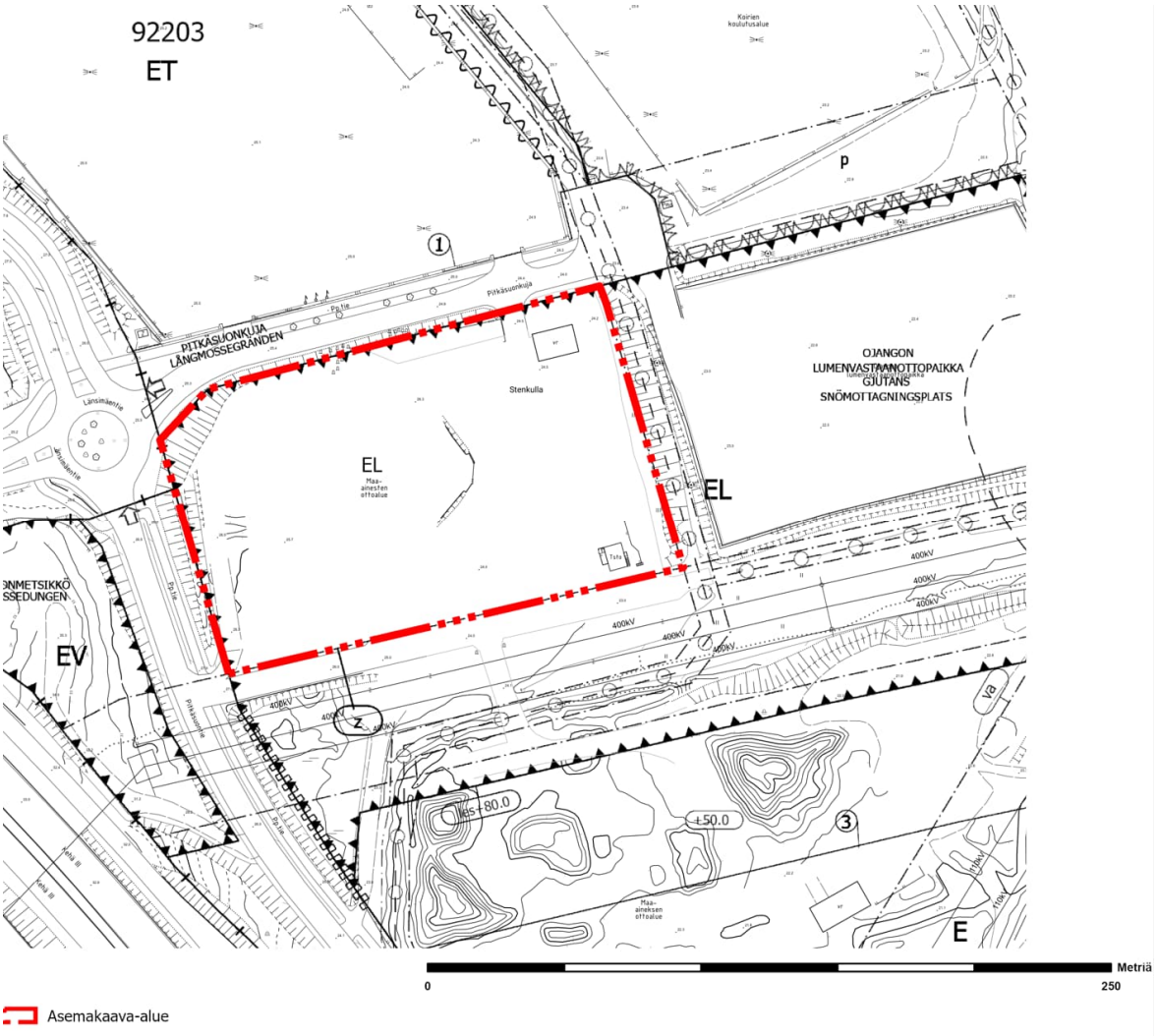

Ote kumoutuvasta osasta ajantasa-asemakaavaa nro 920300, asemakaavamuutoksen likimääräinen aluerajaus on osoitettu punaisella pistekatkoviivalla

Kaavamuutosalueen läntinen osa (Pitkäsuontie 2) on kaupunginvaltuuston 13.11.2017 hyväksymällä asemakaavalla 920300 OJANGON ERITYISALUEET osoitettu erityisalueeksi lumen vastaanottopaikkaa varten (EL). Kaavamuutosalue rajautuu etelässä voimajohtoalueeseen (Z) ja idässä maanalaisia johtoja varten varattuun alueen osaan.

Rakennuskielto

Alueella ei ole rakennuskieltoa asemakaavan laatimiseksi.

Muut päätökset, suunnitelmat ja selvitykset

Vantaan Energia Oy, Synteettisen metaanin tuotanto - ympäristövaikutusten arviointi, YVA-selostus (elokuu 2022)

Liitteet: Yhteysviranomaisen lausunto YVA-ohjelmasta; Yhteysviranomaisen lausunnon huomioon ottaminen selostuksessa; Melumallinnus; Lahokaviosammalselvitys; Yhteenveto HAZID-riskinanalyysissä tunnistetuista merkittävimmistä riskeistä

Kaupunkiympäristölautakunnan lupajaosto 13.9.2022

Lausunto synteettisen metaanin tuotantolaitosta koskevasta ympäristövaikutusten arviointiselostuksesta.

Kaupunginhallitus 27.2.2023

Vantaan kaupungin lausunto Etelä-Suomen aluehallintovirastolle Vantaan Energia Oy:n ympäristölupahakemukseen koskien synteettisen metaanin tuotantolaitoksen ympäristölupaa ja toiminnan aloittamislupaa.

Hankkeen toteuttamisen ei arvioida olevan ristiriidassa alueen nykyisen maankäytön kanssa, sillä hankkeen aiheuttamat muutokset sijoittuvat keskelle aluetta, jonka toiminnot liittyvät jätehuoltoon, energiantuotantoon ja kiertotalouteen. Toimintojen keskittäminen mahdollistaa toimintojen synergiaetuja, kun jätevoimalan hiilidioksidia, vettä ja höyryä hyödynnetään tuotantoprosessissa ja toisaalta alueella käyvät raskaan liikenteen ajoneuvot voisivat tankata tuotettua synteettistä metaania. Kaupunki katsoo, että hanke on yksi tärkeä askel kohti vähähiilisyyttä ja irtautumista fossiilisista polttoaineista, ja hanke auttaa myös Vantaan kaupunkia hiilineutraaliustavoitteen saavuttamisessa vuoteen 2030 mennessä. Kaupunki pitää tärkeänä, että sähköpolttoainelaitoshanke etenee.

Porvoonväylän (vt7) Länsimäentien pysäkit, aluevaraussuunnitelma (kevät 2020)

Porvoonväylän (vt7) Västersundomin eritasoliittymään esitetään suunnitelmassa muutoksia maantien suoja-alueeseen. Esitetyt muutokset jäävät kaavamuutosalueen itäpuolelle.

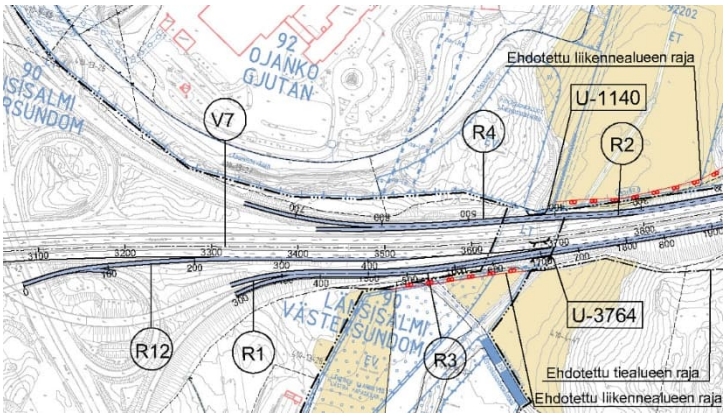

Ote aluevaraussuunnitelmasta, ehdotetut muutokset maantien suoja-alueeseen on osoitettu punaisella.

3. ASEMAKAAVAN SUUNNITTELUN VAIHEET

3.1 SUUNNITTELUN KÄYNNISTÄMINEN, SITÄ KOSKEVAT PÄÄTÖKSET JA VIREILLETULO

Vantaan Energia Oy:n ja Vantaan kaupungin jättämä kaavoitushakemus on kirjattu saapuneeksi 1.11.2021. Kaavamuutos tuli vireille 13.5.2022 työnumerolla 002503.

Kaupungin omien asiantuntijoiden lisäksi kaavaehdotuksen viitesuunnitelmien yms. tausta-aineistojen valmisteluun ovat osallistuneet Vantaan Energia Oy, ST1 sekä konsultit AFRY Finland Oy ja Arkkitehdit Q4 Oy.

3.2 OSALLISTUMINEN JA YHTEISTYÖ

3.2.1 Osalliset

Alueen maanomistajat, naapurit (viereisten alueiden omistajat ja vuokralaiset), asukkaat, yritykset ja työntekijät, asukas- ym. yhdistykset, ne, jotka katsovat olevansa osallisia, kaupungin asiantuntijaviranomaiset (Kaupunkirakenne ja ympäristö, Kiinteistöt ja tilat, Kadut ja puistot), Keski-Uudenmaan pelastuslaitos, kaupunginmuseo.
Muut viranomaiset ja yhteisöt: Uudenmaan liitto, HSL, HSY, Uudenmaan ELY-keskus, Museovirasto, Vantaan Energia Oy, Elisa Oyj, tietoliikenneverkkoja ylläpitävät yhtiöt, TUKES.

3.2.2 Osallistuminen ja vuorovaikutus

Asemakaavamuutoksen alkamisesta sekä osallistumis- ja arviointisuunnitelman riittävyydestä ja niihin liittyvästä mielipiteiden kuulemisesta on tiedotettu Vantaan kaupungin verkkosivuilla, Vantaan Sanomissa 4.6.2022, kirjeitse (MRL 62§, 63§) maanomistajille ja naapureille sekä sähköpostilla viranomaisille. Kirjeet ja sähköpostit ovat sisältäneet 13.5.2022 päivätyn osallistumis- ja arviointisuunnitelman.

Mielipiteiden kuulemisen (13.5.–17.6.2022) yhteydessä saatiin 6 viranomaiskannanottoa ja 3 asukasmielipidettä. Asukasmielipiteet ovat sisällöltään identtiset. Kaavoittajan keskeiset huomiot on osoitettu *(→kursiivilla)*.

Helsingin seudun liikenne -kuntayhtymällä (HSL) ei ollut huomautettavaa asemakaavamuutoksesta ja sen lähtökohdista.

Vantaan Energia Sähköverkot Oy:n suurjänniteverkon 110 kV ilmajohdot sijaitsevat kaavamuutosalueen ulkopuolella. Keskijänniteverkon 20 kV maakaapeleita sijaitsee Pitkäsuontien katualueen ja Pitkäsuonkalliot suojaviheralueen (EV) pohjoisosan alla. Asemakaavan muutosalueella ei sijaitse Vantaan Energia Oy:n kaukolämpöputkia. Mikäli sähköverkkojen maakaapeleita pitää siirtää, niin siirtokustannuksien osalta toimitaan Vantaan kaupungin ja Vantaan Energia Oy:n 20.7.1993 laaditun yhteistyösopimuksen mukaisesti.

(→ Maakaapeleiden sijainti on huomioitu asemakaavamuutosehdotuksessa.)

Helsingin seudun ympäristöpalvelut -kuntayhtymä (HSY): Pitkäsuontiellä on vuonna 2016 rakennettua yleistä vesihuoltoverkostoa (vuonna 2019 rakennettu vesijohto ja jätevesiviemäri), johon osoitteeseen Pitkäsuontie 2 kaavailtu synteettisen metaanin jakeluasema voi liittyä.

Pitkäsuontien yleinen vesihuolto päättynee etelässä olemassa olevan jätevoimalan kohdalle. Pitkäsuontien itäpään vesihuolto (vuonna 2020 rakennetut vesijohto, kaksi paineviemäriä ja jätevedenpumppaamo) on verkostotiedon mukaan yksityistä vesihuoltoa.

Sähköpolttoainelaitos voidaan liittää vesihuoltoverkostoon yksityisin järjestelyin voimalan tonttijohtojen kautta. Yleisen vesihuollon uudisrakentamiselle ei kaavamuutosalueella ole tarvetta.

(→ Ei aiheuta kaavamuutokseen toimenpiteitä.)

Turvallisuus- ja kemikaalivirasto (Tukes):

Pitkäsuontie 13: Tukes on osallistunut useisiin neuvotteluihin koskien Vantaan Energia Oy:n synteettisen metaanin tuotantolaitoksen (Pitkäsuontie 13) rakentamista ja antanut lausuntoja hanketta koskevaan YVA-menettelyyn. YVA-menettelyssä esitettyjen vaarallisten kemikaalien käsittely- ja varastointimäärien (mm. vety, metaani, ammoniakkivesi) perusteella on laajamittaista ja edellyttää luvan hakemista vaarallisten kemikaalien käsittelyä ja varastointia varten Tukesilta. Esitettyihin varastointimääriin ja säiliökokoihin perustuen, Tukes arvioi toiminnan ylittävän SEVESO III

-direktiivin mukaisen suuronnettomuusvaarallisen toiminnan kriteerit; toiminta on joko toiminta-periaateasiakirja- tai turvallisuusselvitysvelvollista (VNa 685/2015 6-7§). Luvituksen ja valvonnan näkökulmasta synteettisen metaanin tuotantolaitos voidaan käsitellä samana kokonaisuutena olemassa olevan jätevoimalan kanssa.

Tukes on laatinut ohjeistusta uuden kemikaalilaitoksen kaavoituksessa huomioitavista asioista: Maankäytön suunnittelu | Turvallisuus- ja kemikaalivirasto (Tukes). Perusedellytyksenä uuden tuotantolaitoksen sijoitukselle on, että alueen kaavoitus mahdollistaa uuden tuotantolaitoksen. Alueen pitää olla varattu teollisuus- ja varastotoimintaan, jolloin sen kaavamerkintä on esimerkiksi ”T”. Suuronnettomuusvaarallisille kohteille suositellaan kaavamerkintää T/Kem, eli teollisuus- tai varastorakennusten alue, jolle saa sijoittaa merkittävän, vaarallisia kemikaaleja valmistavan tai varastoivan laitoksen.

(→ Pitkäsuontie 13 on osoitettu T/kem-korttelialueeksi.)

Pitkäsuontie 2: Maa- ja biokaasun (metaanin) tankkausasemien sijoitusta on ohjeistettu mm. Kaasuyhdistyksen suunnitteluohjeessa: Suunnitteluohje maa- ja biokaasun tankkausasemille - Suomen Kaasuyhdistys ry. Nesteytetyn metaanin (LNG) säiliövaraston ja säiliön täyttöpaikan etäisyys vähintään 110 kV ilmajohdosta tulee olla vähintään 100 m. Etäisyys mitataan reunimmaiseen johtimeen. Tulevassa suunnittelussa tulee huomioida myös jakeluaseman toimintojen keskinäiset suojaetäisyydet (esim. LNG-säiliön etäisyys polttonesteiden jakelutoimintaan, sähkölatauspisteisiin ja myymälärakennukseen).

Kaavamerkinnän tulee mahdollistaa LNG-säiliön sijoittaminen alueelle. Säiliön koko vaikuttaa toiminnan laajuuteen ja täten myös edellytettävään kaavamerkintään.

(→ Pitkäsuontie 2 on osoitettu huoltoasema- ja liikerakennusten korttelialueeksi LHK, jolle saa sijoittaa huoltoaseman ja siihen liittyvät polttoaineiden jakelutoiminnot, korjaamo-, huolto- ja liiketilat. Kaasu ja nesteytetty kaasu ovat em. polttoaineita. Polttoaineiden jakeluasemien, ml. kaasu ja nesteytetty kaasu, suunnittelun, rakentamisen, toiminnan jne. on noudatettava mm. Lakia vaarallisten kemikaalien ja räjähteiden käsittelyn turvallisuudesta (390/2005) sekä Valtioneuvoston asetusta maakaasun käsittelyn turvallisuudesta (551/2009). Jakeluaseman toteuttaminen edellyttää rakennuslupaa, jonka myöntämisessä on huomioitava em. laki ja asetus. Vaarallisen kemikaalin laajamittaista teollista käsittelyä ja varastointia saa harjoittaa vain Turvallisuus- ja kemikaalivirasto luvalla. Vaadittavat suojaetäisyydet ratkaistaan ja varmistetaan em. viranomaisluvissa.)

Vantaan kaupunginmuseo: Vantaan kaupunginmuseo on antanut lausunnon Pitkäsuontie 13 hankkeen ympäristövaikutusten arviointiohjelmasta. Ympäristövaikutusten arvioinnissa arvioidaan hankkeen vaikutukset myös kulttuuriympäristöön. Kulttuuriympäristön kannalta merkittävää on hankkeen vaikutukset lähistöllä sijaitsevaan maakunnallisesti merkittävään kulttuurimaisemaan (Länsisalmen kulttuurimaisema-alue) ja valtakunnallisesti merkittävään rakennettuun kulttuuriympäristöön (Sotungin kylä ja Håkansbölen kartano). Jos hankkeella todetaan haittavaikutuksia näiden kulttuuriympäristöjen arvoihin, tulee ne huomioida asemakaavan ratkaisuissa.

Alueelta ei tunneta käytettävissä olevien tietojen perusteella muinaismuistolailla (295/1963) rauhoitettuja muinaisjäännöksiä.

(→ Hankealueen läheisyyden arkeologisen kulttuuriperinnön, rakennusperinnön tai kulttuuriympäristön arvotettuihin kohteisiin ei muodostu hankkeen toteuttamisen myötä suoria tai merkittäviä vaikutuksia. Muutos maisemassa ei aiheuta merkittäviä vaikutuksia arvotettuihin alueisiin johtuen kohteiden välisestä etäisyydestä sekä alueen jo aiemman ja tätä kaavamuutoshanketta mittavamman rakentamisen myötä muuttuneesta maisemarakenteesta.)

Fingrid Oyj:

Maankäytön suunnittelussa täytyy ottaa huomioon seuraavien voimajohtohankkeiden

tarpeet:

- 400 kV voimajohtohanke Länsisalmi - Vuosaari

  Hankkeen YVA-menettely päättyi vuonna 2007. Jatkosuunnitteluun valittiin YVA-menettelyssä tutkittu avojohtoon perustuva vaihtoehto, jossa nykyinen 2 x 110 kV voimajohto puretaan ja uusi 2 x 400 kV voimajohto sijoitetaan sen paikalle.

- Länsisalmi– Anttila 400+110 kV voimajohtohanke

  Fingrid on suunnitellut uutta 400 kV + 110 kV voimajohtoyhteyttä Länsisalmen ja Anttilan sähköasemien välillä. Fingrid on laatinut hankkeesta maakuntakaavoitusta palvelevan taustaselvityksen vuonna 2018 ja johtoreitti on esitetty Uusimaa-kaavan 2050 liitekartalla E1.

Fingrid Oyj:n 400 kV voimajohtoa Tammisto – Anttila varten on lunastettu kiinteistön käyttöoikeuden supistus yhteensä 52 metriä leveälle johtoalueelle. Voimajohdon johtoalue muodostuu 32 metriä leveästä johtoaukeasta ja johtoaukean molemmin puolin olevista 10 metriä leveistä reunavyöhykkeistä. Rakennusrajoitusalue kattaa koko voimajohtoalueen.

Voimajohdot ja Stenkullaan erotinasema rajoittavat monin tavoin alueen rakentamista ja toimintaa. Polttoaineiden jakeluasema suunnittelija on pyytänyt asianmukaisesti risteämälausunnon alueen suunnittelua varten (Risteämälausunto 28.4.2022 AC-1879-8-60 / ID 1246590: Huoltoasema ja siihen liittyvät toiminnallisuudet 400 kV johdon Länsisalmi–Anttila pylväsvälin 2–3 pohjoispuolella kiinteistöllä 92-410-2-10: Lausunnossa todetaan mm. että Suomen kansalliset velvoittavat määrittelyt perusteella tulee polttoaineen jakelun säiliöineen sekä niiden aiheuttamien räjähdysvaarallisten tilojen sijaita vaakasuoraan mitattuna vähintään 36,6 metrin etäisyydellä voimajohdon virtajohtimesta mitattuna. Lisäksi jos joku muu standardi asettaa polttoaineen jakelulle vielä tiukempia rajoitteita voimajohdon läheisyydessä, on niitä noudatettava. Kaasuautojen tankkauspaikat ja säiliöt tulee toteuttaa myös edellä esitettyjä vaatimuksia noudattaen.). Risteämälausunto tulee olla lähtökohtana alueen suunnittelussa ja rakentamisessa. Mikäli suunnitelmat tarkentuvat, tulee Fingridistä pyytää uusi risteämälausunto. Tässä kaavalausunnossa ei voida ottaa kantaa alueen toteutuksen yksityiskohtiin tai teknisiin ratkaisuihin, mutta lähtötiedot ovat kunnossa risteämälausunnon myötä.

Fingrid on lausunut 24.3.2022 Vantaan Energia Oy:n synteettistä metaania tuottavan laitoksen rakentamista koskeva ympäristövaikutusten arviointiohjelmasta (UUDELY/2275/2022). Toimme esille, että vaarallisia kemikaaleja valmistavan tai varastoivan (T/kem) laitoksen sijoituksessa tulee ottaa huomioon mahdollisten onnettomuuksien vaikutukset (lämpösäteily-, räjähdys-, heite- ja painevaikutukset) päävoimansiirtoverkon ilmajohtoihin ja sähköasemaan.

Muistutamme kaavoituksen lähtökohdaksi seuraavista asioista, jotka on otettava huomioon suunnittelussa ja rakentamisessa voimajohdon läheisyydessä:

- Voimajohtoalueella tai sen läheisyydessä tapahtuva toiminta ei saa ristiriidassa sähköturvallisuuden kanssa eikä toiminta voi aiheuttaa vaaraa voimajohdon käytölle ja kunnossa pysymiselle.
- Voimajohtoalueelle ei voida sijoittaa rakennuksia tai rakennelmia ilman erityistä lupaa. Em. rakenteet tai laitteet eivät pääsääntöisesti saa olla yli kaksi metriä korkeita. Rakennusrajoitusalue koskee maanpäällisiä ja maanalaisia rakennuksia.
- Voimajohtoalue ei sovellu varastointiin eikä lastaukseen.
- Pysäköintialueet on osoitettava mahdollisuuksien mukaan ensisijaisesti johtoalueen ulkopuolelle. Pysäköintialueen sijoittamiseen voimajohtoalueelle tulee pyytää Fingridin lupa. Mikäli

Fingrid toteaa alueen pysäköintiin soveltuvaksi, toiminnan harjoittajan tulee tehdä pysäköintialueesta Fingridin kanssa yksityisoikeudellinen sopimus.

- Voimajohtoalueella ja sen läheisyydessä on rajoitettu maanmuokkausta ja läjittämistä turvallisuussyistä.
- Voimajohtoaukealle voidaan istuttaa ainoastaan puita tai pensaita, joiden luontainen kasvukorkeus ei ylitä 4 metriä. Myös reunavyöhykkeillä puuston kasvua rajoitetaan.
- Johtoalueen maapohja ja puusto ovat maanomistajien omaisuutta. Johdon omistajalla on oikeus pitää voimajohtonsa kyseisellä alueella ja oikeus ylläpitää ja huoltaa sitä.
- Teiden ja katujen suunnittelussa tulee ottaa huomioon, mitä Liikenneviraston ohjeessa "Sähkö- ja telejohdot ja maantiet" (2018) esitetään.
- Voimajohdon rajoituksia maankäytölle käsitellään Fingridin julkaisemassa oppaassa Ohje voimajohtojen huomioon ottamiseen yleis- ja asemakaavoituksessa sekä maakäytön suunnittelussa, joka on ladattavissa Fingridin Internet-sivuilta https://www.fingrid.fi/kantaverkko/maankaytto-ja-ymparisto/luvat-ja-lausunnot/ohjeitakaavoittajalle/.
- Risteämä voi olla myös esimerkiksi tie, katu, rakennelma tai rakennus, joka sijoittuu voimajohdon läheisyyteen. Risteämälausunnossa esitetään kaavalausuntoa yksityiskohtaisemmin ne seikat ja turvallisuusnäkökohdat, jotka hankkeen suunnittelijan ja toteuttajan on voimajohdon kannalta otettava huomioon.

Pyydämme lähettämään tietoa kaavan etenemisestä.

(→ Kaavamuutoksessa on huomioitu alueen voimajohtohankkeet. 400 kV voimajohdon Tammisto–Anttila johtoalue ei ulotu Pitkäsuontie 2 uudelle LHK-korttelialueelle. LHK-korttelialueen kaavamääräykset edellyttävät, että:

- *Polttoaineen jakelun säiliöineen sekä räjähdysvaarallisten tilojen tulee sijaita voimajohdon virtajohtimesta vaakasuoraan mitattuna vähintään 36,6 m etäisyydellä.*
- *Alue on suunniteltava yhteistyössä voimajohdon Länsisalmi-Anttila omistajan kanssa ja rakentamisesta tulee pyytää erillinen risteämälausunto voimajohdon omistajalta.)*

Asukasmielipiteiden (Vaarala Seura ry, Rajakylän Pientaloyhdistys ry, asukas1) keskeinen sisältö:

Kaupunki pyrkii esittämään kunkin yksittäisen voimassa olevaan kaavoitukseen liittyvän muutoksen vähäisenä ja niin, ettei kaikissa tilanteissa tarvita kaavamuutosta. Kaavaa ei muutettu Ojangon linja-autovarikon osalta, vaan osa varikosta ja koirapuistosta ulotettiin Ojangon virkistysalueelle, koska muutos katsottiin vähäiseksi. Remeo Oy:n laitos on rakennettu alueelle, jota ei oltu kaavoitettu sitä toimintaa varten.

(→ Ojangon linja-autovarikko on toteutettu v. 2017 hyväksytyn asemakaavan 920300 mukaisesti. Koirien koulutusalue on toteutettu v. 1999 hyväksytyn asemakaavan 920100 mukaisesti. Remeon tontti on asemakaavoitettu v. 1999 teollisuus- ja varastorakennusten korttelialueeksi.)

Korkeimman hallinto-oikeuden kumottua Östersundomin yhteisen yleiskaavan 12.5.2021 ja Porvoonväylän eteläpuoleisen Vantaan Länsisalmen alueen jäätyä Vantaan uudesta yleiskaavasta pois, ei alueen maankäyttöä, ml. virkistysalueet ja ekologiset verkostot, ole ratkaistu yleiskaavatasoisesti. Vantaa on asemakaavamuutoksella silti esittämässä suoja-alueiden ja virkistysalueiden supistamista kokonaisuudesta täysin irrallisena osana ja samalla vaikuttamalla laajaan alueen ekologiaan katkaisemalla niiden välisiä yhteyksiä. Pirstaleisella asemakaavamuutoksella estetään laajemman kokonaisuuden huomioivan maakuntakaavan tavoitteiden toteutuminen. Suojaviheralueet ovat erittäin tärkeitä ekologisia käytäviä Sipoonkorven kansallispuiston, Ojangon virkistysalueen ja etelämpänä sijaitsevien Natura 2000 -alueiden välillä. Kaavamuutos vaarantaa Natura 2000

-alueiden suojelutavoitteiden toteutumisen. Ekologiset yhteydet harvenevat, kapenevat, poistuvat ja katkeavat siten, että lähialueiden muodostama luonnonsuojelullinen kokonaisuus pirstaloituu erillisiksi enklaaveiksi luonnon biodiversiteettiä heikentäen. Suojaviheralueen (Pitkäsuontie 13) poistaminen on ristiriidassa lähialueelle myönnettyjen ympäristölupien perusteluiden ja aluetta koskevien hallinto-oikeuksien päätösten kanssa.

(→ Maakuntakaavassa on osoitettu viheryhteystarve Westerkullan kartanon alueelta kohti koillista jatkuen Remeo Oy:n kierrätyslaitoksen itäpuolelle Sotungintien alueelle. Viheryhteyden mitoituksessa on kiinnitettävä huomiota yhteyden merkitykseen ekologisen verkoston osana. Vantaan v. 1992 ja 2007 yleiskaavoissa on ollut sama perusratkaisu. Uudessa 11.1.2023 voimaan tulleessa yleiskaavassa lähivirkistysalue-, ulkoilureitti- ja ekologinen runkoyhteys on maakuntakaavan mukaisesti osoitettu Remeo Oy:n kierrätyslaitoksen itäpuolelle n. 300 m kaavamuutosalueesta itään Sotungintien tuntumaan. Porvoonväylä ja Kehä III aiheuttavat yhteyteen epäjatkuvuuskohdat, joiden kohdalle yleiskaavassa on osoitettu vihersilta ja -alikulut. Ekologinen runkoyhteys on osa maakunnallisesti tärkeää luontoyhteysverkostoa Sipoonkorven kansallispuisto–Länsisalmi–Salmenkallio ja Mustavuori (Natura 2000)–Länsisalmi–Sipoonkorven kansallispuisto. Nyt laadittava asemakaavamuutos on maakuntakaavan ja Vantaan yleiskaavojen mukainen.

Pitkäsuontie 13 kaavailtavan synteettisen metaanin tuotantolaitoksen YVA-menettelyä varten on tehty mm. luontoselvitys keväällä 2022. Alueella arvioidaan olevan vain vähän arvoa eläimistölle, sillä se on pienialainen, rakennettujen alueiden keskellä viheralueista irrallaan ja vilkkaasti liikennöidyn moottoritien vieressä. Pitkäsuontie 13 muuttamisella rakennetuksi T/kem-korttelialueeksi ei ole suoria tai epäsuoria vaikutuksia Natura 2000 -alueisiin, luonnonsuojelualueisiin tai ympäristössä sijaitseviin luontokohteisiin.)

Asemakaavamuutoksen vaikutukset ovat niin laajoja, ettei niitä voida ratkaista rajattua aluetta koskevalla asemakaavoituksella. Laajempaan alueeseen kohdistuvat yhteisvaikutukset jäävät tekemättä. Asemakaavamuutoksen osalta on myös arvioitava vaikutukset Fazerilan suoja-aluemääräyksiin.

(→ Asemakaavamuutoksen keskeisimmät vaikutukset aiheutuvat Pitkäsuontie 13 muuttamisesta synteettisen metaanin tuotantolaitokseksi. Em. hankkeen ympäristövaikutukset on selvitetty YVA-lain (252/2017) mukaisessa arviointimenettelyssä v. 2022. YVA-lain mukaisena yhteysviranomaisena on toiminut Uudenmaan elinkeino- liikenne- ja ympäristökeskus. Yhteysviranomainen on tarkastanut arviointiselostuksen riittävyyden ja laadun, ja todennut, että arviointiselostuksen perusteella on mahdollista muodostaa riittävä kokonaiskuva hankkeesta ja sen keskeisistä ympäristövaikutuksista. Myös hankkeen mahdolliset yhteisvaikutukset alueen muiden olemassa olevien ja suunniteltujen hankkeiden kanssa on tunnistettu ja niitä on käsitelty riittävästi arviointiselostuksessa. Yhteysviranomainen katsoo, että hankkeella ei todennäköisesti ole merkittäviä haitallisia vaikutuksia. Hankkeen keskeiset luontovaikutukset on tunnistettu ja arvioitu asianmukaisesti. Hankealue sijoittuu tunnistettujen ekologisten yhteyksien kannalta ongelmattomalle paikalle jo rakennetun teollisuusalueen ja moottoritiealueen väliin. Maankäyttöön ja kaavoitukseen kohdistuvia vaikutuksia on arvioitu asianmukaisesti.)

Alueella ei tule sallia louhintaa, ennen kuin kaavamuutosesityksestä on saatu lainvoimainen päätös.

(→ Suojaviheralueen louhiminen tai rakentaminen ei ole mahdollista ennen kuin em. toimenpiteet mahdollistava asemakaavamuutos on lainvoimainen.)

Pitkäsuontie 2 muuttaminen huoltoasemaksi leikkaa osan Ojangon virkistysalueesta. Miksi ko. alueelle tarvitaan huoltoasema, koska sellainen on jo rakennettu Porvoonväylän eteläpuolelle?

(→ Pitkäsuontie 2 on osoitettu asemakaavamuutoksella 002175 (kv 28.10.2013) Ojangon lumenvastaanottopaikan osaksi. Aluetta ei ole asemakaavoissa osoitettu virkistysalueeksi. Pitkäsuontie 2 ei ole rakennettu asemakaavan mukaiseksi lumenvastaanottopaikaksi. Sitä on käytetty maa-

ainesten otto- ja käsittelyalueena, mikä on ollut v. 2015 alkaen mittavaa ja ilman kasvillisuutta. Alueen muuttaminen huoltoasemaksi ei leikkaa osaa Ojangon virkistysalueesta. Porvoonväylän eteläpuolella oleva osoitteessa Länsisalmentie 3 on Gasum Oy:n kaasutankkausasema ilman muita polttoaineita ja huoltoasematoimintoja ja liiketiloja. Pitkäsuontie 2 asemakaavoitettava huoltoasema- ja liikerakennusten korttelialue sijaitsee voimakkaasti rakennetussa ympäristössä liikenteellisesti hyvin saavutettavassa paikassa sisältäen monipuoliset tankkausmahdollisuudet ja huoltoasematoiminnot.)

Nähtävilläolo ja lausuntojen pyytäminen sekä lausuntojen ja muistutusten huomioiminen

Asemakaavan muutosehdotus on ollut kaupunginhallituksen 8.5.2023 päätöksellä MRA 27 §:n mukaisesti nähtävillä 24.5.-26.6.2023 ja kaupunkisuunnittelu on pyytänyt siitä lausunnot Uudenmaan ELY-keskukselta, Väylävirastolta, VR-Yhtymä Oy:ltä, Turvallisuus- ja kemikaalivirastolta (Tukes), Keski-Uudenmaan pelastustoimen liikelaitokselta, Finavia Oyj:ltä, Fingrid Oyj:ltä sekä Vantaan Energia Oy:ltä.

Nähtävilläolon määräaikana ei jätetty yhtäkään muistutusta.

Lausuntoja saatiin 1 kpl. Lausunnon huomioiminen on esitetty *kursiivilla ja merkeillä (→).*

Finavia Oyj:

Asemakaavakohde sijaitsee noin 8 km etäisyydellä Helsinki-Vantaan lentoaseman kiitotien 2 päästä ja noin 4 km jatkeelta sivuun. Finavia toteaa, että asemakaavan alue sijaitsee Helsinki-Vantaan lentoaseman esterajoitusalueella, jolla rakenteiden korkeus voi olla enintään tasolla +190. Finavia muistuttaa, että tästä huolimatta kohteen sijainnin vuoksi lentoestelupa tarvitaan sekä pysyville ja väliaikaisille rakenteille ja laitteille, joiden korkeus ylittää 30 m maan- tai vedenpinnasta.

Finavia edellyttää, että lentoaseman läheisyyteen sijoittuva toiminta ei millään tavalla vaaranna lentoturvallisuutta ja hankkeen jatkosuunnittelussa otetaan asia huomioon. Lentoturvallisuus on huomioitava esimerkiksi laitoksen alas- tai ylösajon aikana mahdollisissa soihdutukseen johtavissa tilanteissa tai vedyn tai metaanin vuototilanteessa.

(→ Lentoestelupa-asiat ja lentoturvallisuus on huomioitu kaavamuutoksessa. Kaavamääräyksissä on todettu, että mikään rakennuksen osa, rakenne, laite tai kasvillisuus ei saa läpäistä Helsinki-Vantaan lentoaseman esterajoituspintoja. Teollisuus- ja varastorakennusten korttelialueella T/kem rakennuksen vesikaton ylimmän kohdan korkeusasemaksi on asetettu enintään +75.0. Rakennuslupaa myönnettäessä on myös noudatettava Ilmailulakia 864/2014, jossa on määritelty lentoestelupa-asiat sekä kielletty lentoturvallisuudelle vaaraa aiheuttava toiminta. T/kem-korttelialueelle rakennettavan laitoksen toiminta edellyttää myös ympäristölupaa sekä lupaa Tukesilta, joiden yhteydessä huomioidaan mm. lentoturvallisuuteen vaikuttavat laitoksen soihdutukset ja mahdolliset kemikaalionnettomuuksien aiheuttamat riskit.)

Nähtävilläolon (24.5.–26.6.2023) jälkeen tehdyt tarkistukset

Kaavakarttaan on tehty piirustusteknisiä tarkistuksia. Kaavamuutosalueen itäosan rajalla Pitkäsuontien katualueen reunassa (Pitkäsuontie 16) korttelin 92202 ET-korttelialueelle osoitettu liittymäkielto on palautettu kaavamuutosehdotukseen voimassa olevassa ajantasa-asemakaavassa esitetyllä tavalla. Kaavaselostusta on täydennetty lausuntovaiheen ja tehtyjen tarkistusten osalta ja tilastolomaketta on vähäisesti tarkistettu.

Tehdyt tarkistukset eivät ole merkittäviä eivätkä edellytä kaavamuutosehdotuksen asettamista uudelleen nähtäville.

3.3. ASEMAKAAVAN TAVOITTEET

3.3.1 Lähtökohta-aineiston antamat tavoitteet

Kunnan asettamat tavoitteet

Vantaan valtuustokauden 2022–2025 strategia (Kv 31.1.2022):

Innovaatioiden Vantaa -strategian mukaan rohkea, rento ja viihtyisä Vantaa on kestävyyden edelläkävijä. Kasvatamme Vantaan vetovoimaa asuinpaikkana ja rakennamme hyvää kaupunkia yhdessä asukkaiden ja kaikkien Vantaan toimijoiden kanssa. Haluamme säilyttää luontomme monimuotoisuuden. Vantaan tavoitteena on olla hiilineutraali vuonna 2030.

Maapoliittiset linjaukset koskien kaavoitusta, maanhankintaa ja maanluovutusta (Kv 18.6.2018, päivitetty Kv 10.10.2022)

Nykyistä kaupunkirakennetta vahvistetaan ja täydennetään. Rakentamista ohjataan erityisesti joukkoliikenneyhteyksien varrelle ja olemassa olevan infrastruktuurin yhteyteen. Kaupungin omistaman maan ja asemakaavoitettujen täydennysrakentamisalueiden kaavoittaminen on etusijalla. Kaavoituksella luodaan edellytyksiä vetovoimaisille yritys- ja työpaikka-alueille. Yritystoimintaa suunnataan alueille, joilla on parhaimmat edellytykset toiminnan harjoittamiseen ja jotka muodostavat muiden yritysten kanssa menestymisen mahdollisuuksia.

Resurssiviisauden tiekartta (Kv 28.2.2022)

Resurssiviisauden tiekartta määrittää Vantaan pitkän aikavälin ympäristötavoitteita ja konkretisoi valtuustokauden 2022–2025 strategiaa. Vantaan kaupunginvaltuusto on linjannut kaupunkistrategiassaan, että Vantaan kaupunki on hiilineutraali vuonna 2030. Resurssiviisauden tiekartta ohjaa kaupungin kehitystä kohti päästötöntä, jätteetöntä ja luonnonvaroja kestävästi käyttävää kaupunkia, jossa ei ylikuluteta. Resurssiviisauden tiekartalla edetään neljällä kaistalla, joiden tavoitteet ja toimenpiteet tukevat toisiaan. Kaistat ovat energiankulutus ja -tuotanto, yhdyskuntarakenne ja liikkuminen, kulutus ja materiaalit sekä vastuullinen vantaalainen. Yhdyskuntarakenne ja liikkuminen vaikuttavat merkittävästi kaupungin resurssitehokkuuteen. Tiivistyvän kaupunkirakenteen päästöt ovat huomattavasti hajautuneen kaupunkirakenteen päästöjä vähäisemmät. Kaavoituksessa keskeisiä tavoitteita ovat:

- Hiilineutraalius ja resurssiviisaus ovat maankäytön suunnittelun ja toteutuksen lähtökohtina.
- Kaupunki integroi ilmastonmuutoksen sopeutumistoimet suunnitteluun, rakentamiseen ja ylläpitoon.
- Viherrakenne on terveyttä tukevaa ja hyvinvointia luova. Säilytetään ja parannetaan viheralueiden saatavuutta.
- Luodaan hyvät edellytykset kestävälle ja monimuotoiselle liikkumiselle.
- Vähennetään liikkumistarvetta.
- Vähennetään lämmityksen päästöjä.
- Edistetään vähähiilistä rakentamista.
- Edistetään rakentamisen kiertotaloutta.
- Vähennetään infrarakentamisen ja massojenhallinnan hiilijalanjälkeä.
- Luonnon monimuotoisuutta lisätään, suojellaan ja vahvistetaan Vantaalla suunnitelmallisesti.
- Vahvistetaan toimia metsä- ja suoluonnon monimuotoisuuden parantamiseksi.
- Vesistöjen luonnontilaisuutta ja monimuotoisuutta parannetaan.
- Varmistetaan kattava avoimien alueiden (esim. niityt) verkosto.

- Suojellaan luontoa kulumiselta.
- Hiilinielujen ja hiilivarastojen vahvistaminen.
- Kasvatetaan hiilikädenjälkeä ja edistetään hiilinegatiivisuutta.

Vantaan arkkitehtuuriohjelma 2015 (Kv 11.5.2015):

- Varmistamme, että työ, koti ja kauppa lomittuvat kaupunkirakenteessa.
- Otamme monipuolisen liikkumisen mahdollisuudet mukaan suunnitteluun.
- Säilytämme viherrakenteen vahvana osana kaupungin kehittämistä.
- Arvostamme arkkitehtuuria ja rakennusperintöä.
- Otamme maiseman antamat lähtökohdat huomioon ja säilytämme paikan henkeä luovia elementtejä kuten kallioita ja puita.
- Edistämme kaupan saavutettavuutta kaikilla kulkumuodoilla.
- Luomme Vantaalle kerroksellisen, tiiviin ja läheisen kaupunkikuvan.
- Kannustamme hyvään ja kohtuuhintaiseen arkkitehtuuriin, kestävään rakentamiseen sekä uusien energiamuotojen käyttöön.
- Vihertehokkuuden käyttöönotto, minkä avulla osaltaan toteutetaan kestävän kehityksen ja ilmastonmuutokseen sopeutumisen mukaisia suunnitteluperiaatteita.

Vihertehokkuus

Vihertehokkuus-menetelmän avulla luodaan viihtyisää elinympäristöä ja toteutetaan kestävän kehityksen ja ilmastonmuutokseen sopeutumisen mukaisia suunnitteluperiaatteita. Vantaan kaupungin arkkitehtuuriohjelmassa 2015 yhtenä tavoitteena on vihertehokkuuden käyttöönotto. Vihertehokkuudella vastataan myös Vantaan resurssiviisauden tiekartan asettamiin tavoitteisiin. Vihertehokkuusmenetelmää on testattu asemakaavoituksessa vuodesta 2016 lähtien Ilmastonkestävä kaupunki -hankkeessa luodulla ja Vantaalle muokatulla laskurilla. Vihertehokkuudella tarkoitetaan alueen painotetun viherpinta-alan suhdetta alueen kokonaispinta-alaan. Vihertehokkuusmenetelmän avulla muun muassa edistetään vehreän, viihtyisän ympäristön rakentumista ja hulevesien hallintaa sekä turvataan ekosysteemipalveluita ja luonnon monimuotoisuutta. Samalla toteutetaan kestävän kehityksen ja ilmastonmuutokseen sopeutumisen ja hillinnän mukaisia suunnitteluperiaatteita. Asemakaavassa alueille määrätään vihertehokkuustasot vihertehokkuusmenetelmää käyttäen.

Vantaan kulttuuriympäristölinjaukset

Vantaan kaupungin johtoryhmä hyväksyi 10.2.2020 Vantaan kulttuuriympäristölinjaukset, joiden mukaan vantaalaisten kulttuuriympäristöt ovat rakkaita ja rikkaita. Ne ovat hyvin hoidettuja ja monikerroksisia. Kulttuuriympäristön arvojen välittymisestä tulevaisuuteen huolehditaan asemakaavoissa mm. seuraavasti:

- varmistetaan kaavojen merkinnöillä ja määräyksillä, että merkittävät kulttuuriympäristökokonaisuudet säilyvät
- selvitetään kulttuuriympäristön arvot ja ominaispiirteet, ja pyritään säilyttämään ne

3.3.2 Muut tavoitteet

Vantaan Energia Oy:n tavoitteessa on luopua fossiilisista polttoaineista vuonna 2026 ja edetä kohti hiilinegatiivisuutta vuonna 2030. Vantaan kaupunginvaltuusto (Kv 31.1.2022) on linjannut kaupunkistrategiassaan, että Vantaan kaupunki on hiilineutraali vuonna 2030.

3.4 ASEMAKAAVARATKAISUN PERUSTELUT

Osana Vantaan Energian hiilinegatiivisuustavoitetta ja Vantaan hiilineutraalisuustavoitetta tarvitaan Vantaan Energian jätevoimalan välittömään läheisyyteen synteettisen metaanin tuotantolaitos, joka erottaa jätevoimalan savukaasuista hiilidioksidia, josta tuotetaan vetyä elektrolyysillä ja metanoinnilla. Elektrolyysiprosessilla vesi pilkotaan molekyylitasolla vedyksi ja hapeksi sähkön avulla ja sivutuotteena syntyy happea. Metanoinnissa hiilidioksidi ja elektrolyysin tuottama vety reagoivat keskenään muodostaen metaania. Tuotettu synteettinen metaani puhdistetaan ja paineistetaan sekä hyödynnetään joko liikennepolttoaineena tai syötetään maakaasuverkkoon, josta kaasua voidaan käyttää korvaamaan maakaasua energiantuotannossa lämpökeskuksilla. Tuotantoprosessin jokaisessa vaiheessa syntyy lämpöä, joka hyödynnetään kaukolämmöntuotantoon lämpöpumpun avulla. Synteettisellä metaanilla korvattaisiin Vantaan Energia Oy:n lämmöntuotannossa tarvittava maakaasu. Synteettisen metaanin tuotantolaitoksen on sijaittava mahdollisimman lähellä nykyistä jätevoimalaa.

Vantaan Energian jätevoimalan välittömässä läheisyydessä sen kaakkoispuolella Porvoonväylää vasten oleva Pitkäsuonkalliot-niminen suojaviheralue (EV) on osoittautunut ainoaksi käyttökelpoiseksi alueeksi synteettisen metaanin tuotantolaitokselle. Pitkäsuontien asemakaavoitettu katualue on toteutunutta katua huomattavasti leveämpi ja siitä liitetään osia tuotantolaitosta varten muodostettavaan tonttiin, jotta siitä saadaan toiminnan kannalta riittävän kokoinen.

Pitkäsuontie on Vantaan yleiskaavassa osoitettu Porvoonväylän pohjoisreunaan ja jatkumaan Helsingin Norrbergetiin. Tuotantolaitoksen eteläpuolelle Porvoonväylää vasten asemakaavoitetaan osuus tulevaa katuyhteyttä varten.

Uusi Pitkäsuontie 2 huoltoasema sijoittuu liikenteellisesti hyvin saavutettavaan ja muuta kaupunkirakennetta mahdollisimman vähän häiritsevään kohtaan Kehä III:n ja Pitkäsuontien eritasoliittymän yhteyteen. Esimerkiksi Kehä III:a pitkin Vuosaareen satamaan suuntaaviin ja alueella käyviin raskaan liikenteen ajoneuvoihin olisi mahdollista tankata uudella huoltoasemalla synteettistä metaania. Kaavamuutoksen mukaisten toimintojen keskittäminen jätevoimalan lähelle tuo synergiaetuja.

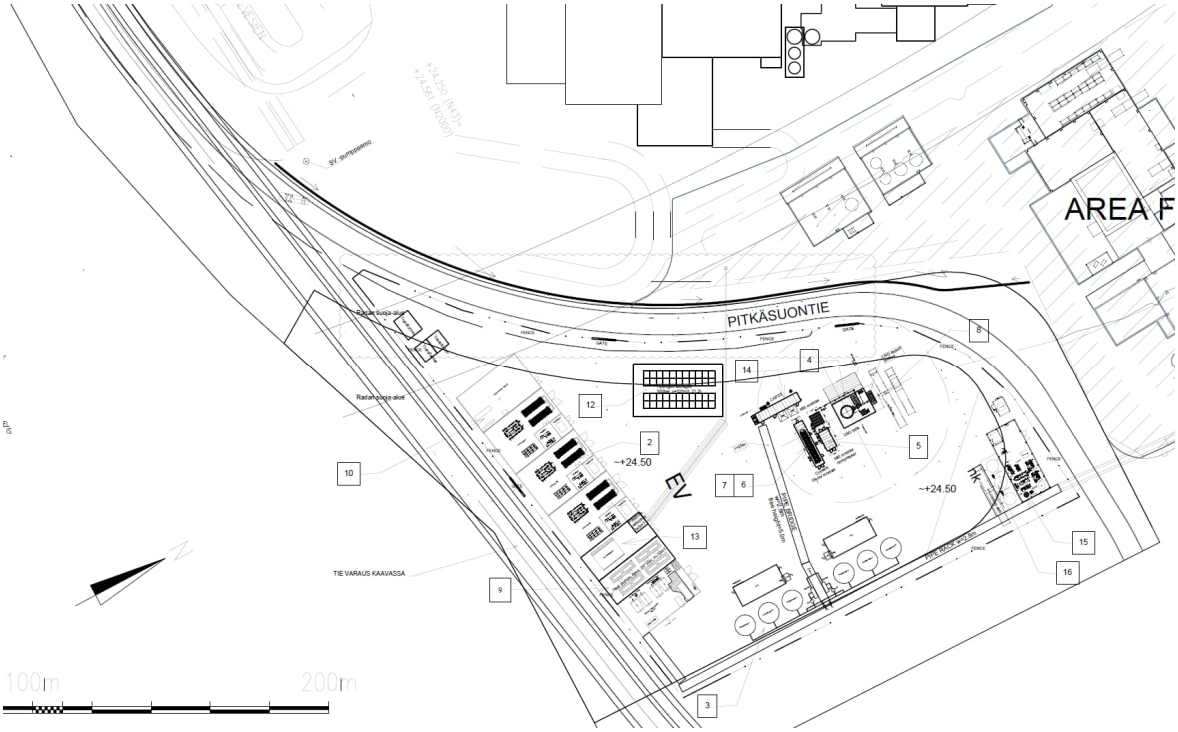

Alustava suunnitelma Pitkäsuontie 13 (T/kem) tontinkäytöstä (AFRY Finland Oy)

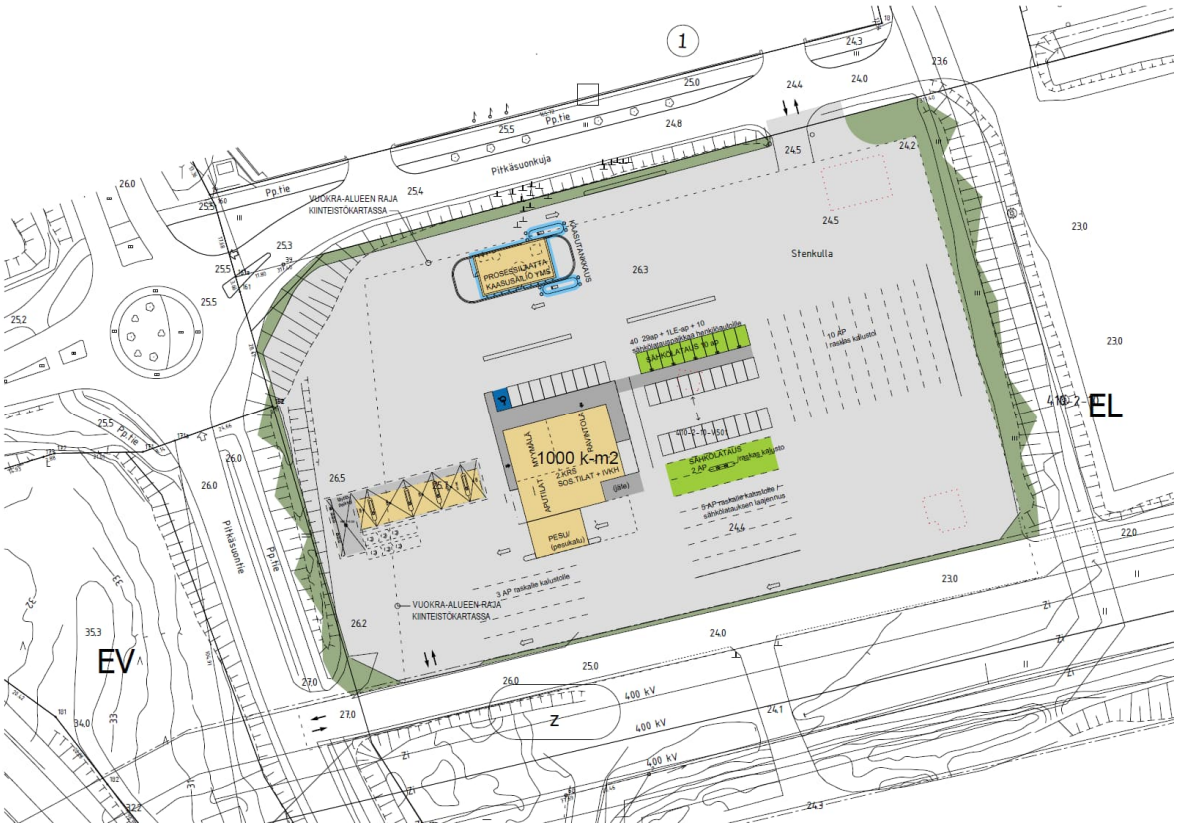

Alustava suunnitelma Pitkäsuontie 13 (LHK) tontinkäytöstä (Arkkitehdit Q4 Oy)

4. ASEMAKAAVAN KUVAUS

4.1 KAAVAN RAKENNE

Kumoutuvan asemakaavan Ojangon lumenvastaanottopaikan (EL) länsiosa osoitteessa Pitkäsuontie 2 muutetaan huoltoasema- ja liikerakennusten korttelialueeksi (LHK). Uudesta korttelialueesta muodostetaan korttelin 92204 tontti nro 1. Tontin rakentamista rajoittaa sen eteläpuolella sijaitseva Fingrid Oyj:n 400 kV:n sähkön voimajohto Länsisalmi–Anttila.

Kumoutuvan asemakaavan suojaviheralue (EV) sekä osia Pitkäsuontien katualueesta osoitteessa Pitkäsuontie 13 muutetaan teollisuus- ja varastorakennusten korttelialueeksi, jolla on / jolle saa sijoittaa merkittävän, vaarallisia kemikaaleja valmistavan tai varastoivan laitoksen (T/kem). Uudesta korttelialueesta muodostetaan korttelin 92205 tontti nro 1. Korttelialueen länsi-, pohjois- ja itäpuolella oleva Pitkäsuontien katualue säilyy mutta sitä kavennetaan. Korttelialueen eteläpuolelle Porvoonväylää vasten muodostetaan Pitkäsuonpolku-niminen katualue.

T/kem-korttelialueen sekä Pitkäsuonpolun ja Pitkäsuontien katualueiden alla sijaitsevaa Vuosaaren satamaradan tunneliosuutta (ma-LR) varten laaditaan maanalainen asemakaava 920400ma.

Ojangon virkistysalueen eteläpuoleiselle yhdyskuntateknisen huollon alueelle sijoittuva kaavamuutosalue rajautuu lännessä Kehä III:en ja etelässä Porvoonväylään, joihin kaavamuutosalue liittyy Pitkäsuontien välityksellä.

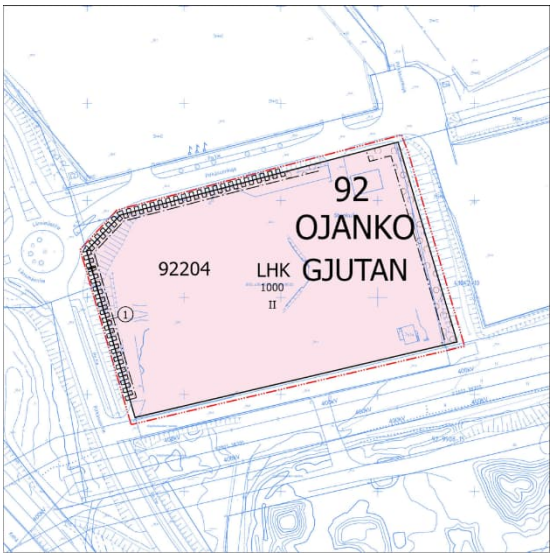

Pitkäsuontie 2

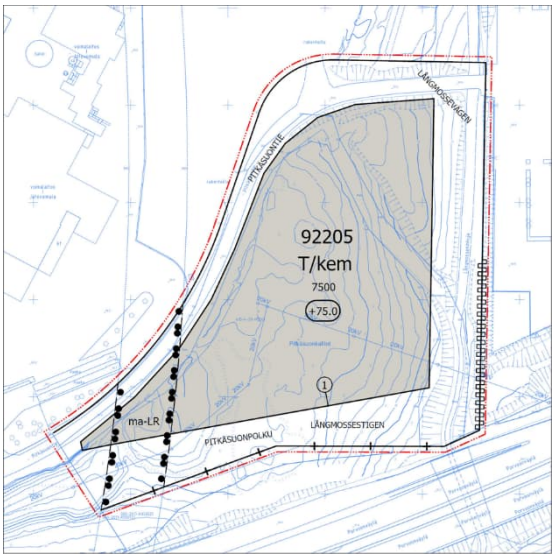

Pitkäsuontie 13 (ml. maanalainen asemakaava)

4.1.1 Mitoitus

Kaavamuutosalueen pinta-ala on 4,8926 ha. Kumoutuvan asemakaavan kokonaisrakennusoikeuden määrä on 0 k-m^2 ja kaavamuutoksen kokonaisrakennusoikeuden määrä on 8 500 k-m^2.

Kaavamuutosalue muodostuu kortteleista 92204 ja 92205 sekä Pitkäsuontien ja Pitkäsuonpolun katualueista.

Kortteliin 92204 muodostettavan huoltoasema- ja liikerakennusten korttelialueen (LHK) pinta-ala on 1,7776 ha. Kumoutuvan asemakaavan (osa Ojangon lumenvastaanottopaikkaa EL) kokonaisrakennusoikeuden määrä on 0 k-m^2. LHK-korttelialueelle osoitetaan kokonaisrakennusoikeutta 1 000 k-m^2. Päivittäistavarakauppaa ei sallita. Auto- ja polkupyöräpaikkatarve määritellään rakennusluvan yhteydessä.

Kortteliin 92205 muodostettavan teollisuus- ja varastorakennusten korttelialueen, jolla on / jolle saa sijoittaa merkittävän, vaarallisia kemikaaleja valmistavan tai varastoivan laitoksen (T/kem) pinta-ala on 1,7236 ha. Kumoutuvan asemakaavan (EV suojaviheralue sekä katualue) kokonaisrakennusoikeuden määrä on 0 k-m^2. T/kem-korttelialueelle osoitetaan kokonaisrakennusoikeutta 7 500 k-m^2. Päivittäistavarakauppaa ei sallita. Auto- ja polkupyöräpaikkatarve määritellään rakennusluvan yhteydessä.

Pitkäsuontien katualuetta liitetään korttelin 92205 T/kem-korttelialueeseen. Korttelin 92205 eteläpuolelle Porvoonväylää vasten muodostetaan katualue *(Pitkäsuonpolku – Långmossestigen)*. Katualueiden pinta-ala vähenee kumoutuvaan asemakaavaan verrattuna 0,0401 ha.

Asemakaavamuutoksen 002503 yhteydessä laaditaan myös kaavamuutosalueella T/kem-korttelialueen sekä Pitkäsuonpolun ja Pitkäsuontien katualueiden alla sijaitsevaa Vuosaaren satamaradan n. 0,23 ha tunneliosuutta (ma-LR) varten maanalainen asemakaava 920400ma.

4.2 YMPÄRISTÖN LAATUA KOSKEVIEN TAVOITTEIDEN TOTEUTUMINEN

Kaavamuutoksessa on huomioitu ympäristön laatua koskevat tavoitteet. Kaavamuutoksen kokonaisratkaisulla, asemakaavamääräyksillä ja –merkinnöillä sekä niiden huomioimisella rakennuslupia myönnettäessä edistetään rakentamisen ja lähiympäristön hyvän laatutason toteutumista.

Rakennusten arkkitehtuurista ja rakennustavasta on annettu laatua koskevia määräyksiä. Viherrakentamisesta, vihertehokkuudesta ja hulevesien käsittelystä on annettu määräykset. Vihertehokkuuden tason määrittelyllä saavutettava vihreä ympäristö luo kaavamuutosalueelle esteettisyyttä, viihtyisyyttä ja terveysvaikutuksia. Kaavamääräykset edistävät Vantaan kaupungin hulevesiohjelmaa, arkkitehtuuriohjelmaa sekä resurssiviisautta.

Synteettisen metaanin tuotantolaitoksesta (Pitkäsuontie 13) laaditun YVA-lain mukaisen ympäristövaikutusten arvioinnin (Aineistot internetissä: Ymparisto.fi / Osallistu ja vaikuta / Ympäristövaikutusten arviointi / Vantaan Energia Oy:n synteettisen metaanin tuotanto, Vantaa) mukaan tuotantolaitosta voidaan pitää toteutuskelpoisena. Sillä ei arvioida olevan sellaisia haitallisia ympäristövaikutuksia, joita ei voitaisi hyväksyä, estää tai lieventää hyväksyttävälle tasolle.

4.3 ALUEVARAUKSET

Kaavamuutosalue on teollisuus- ja varastorakennusten korttelialuetta, jolle saa sijoittaa merkittävän, vaarallisia kemikaaleja valmistavan tai varastoivan laitoksen (T/kem), huoltoasema- ja liikerakennusten korttelialuetta (LHK) sekä katualuetta (Pitkäsuontie, Pitkäsuonpolku). Kaavamuutosalueella sijaitseva osuus Vuosaaren satamaratatunnelista osoitetaan maanalaisena asemakaavavana.

4.3.1 Korttelialueet

LHK, Huoltoasema- ja liikerakennusten korttelialue

Korttelialueesta muodostetaan korttelin 92204 tontti nro 1. Korttelialueelle saa sijoittaa huoltoaseman ja siihen liittyvät polttoaineiden jakelutoiminnot, korjaamo-, huolto- ja liiketilat. Koska alue ei sijaitse keskusta- tai asuinalueella, ei tontille saa sijoittaa päivittäistavarakauppaa. Toiminnot sopivat alueen yhdyskuntarakenteeseen ja lisäävät alueen monipuolisuutta. Korttelialueen kokonaisrakennusoikeuden määrä on 1 000 k-m2 ja korttelialueelle saa rakentaa enintään kaksikerroksisia rakennuksia. Korttelialueelle voidaan järjestää tonttiliittymät Pitkäsuonkujalta sekä Pitkäsuontieltä siten, että ne ovat mahdollisimman etäällä Kehä III:lle johtavan rampin ja Pitkäsuonkujan/Pitkäsuontien kiertoliittymästä. Auto- ja polkupyöräpaikkatarve määritellään rakennusluvan yhteydessä liikennesuunnittelun lausunnon perusteella.

Korttelialueen länsi-, pohjoisreunoille katualueita vasten on osoitettu n. 3,5 m levyiset alueen osat, joille on istutettava puita ja pensaita. Katujen luiskat saavat ulottua tontille. Itäreunaan lumenvastaanottopaikan pengertä vasten on osoitettu n. 6 m levyinen alueen osa, jolle on istutettava puita ja pensaita. Istutettavilla alueen osilla jäsennetään ja rajataan alueen laajasti avointa maisemaa. Kaupunkikuvan jäsentämiseksi korttelialue tulee aidata tai rajata ympäristöstään rakentein tai istutuksin eikä tonttia saa käyttää avovarastointiin. Ympäristö tulee myös suunnitella niin, että erilaisen liikenteen risteyskohdissa on riittävä näkyvyys.

Tontin eteläraja rajautuu Fingrid Oyj:n 400 kV:n sähkön voimajohdon Länsisalmi–Anttila johtoalueeseen. Lähellä sijaitseva voimajohto aiheuttaa rajoituksia tontin rakentamiselle. Alue on suunniteltava yhteistyössä voimajohdon Länsisalmi–Anttila omistajan kanssa. Polttoaineen jakelun säiliöineen sekä räjähdysvaarallisten tilojen tulee sijaita voimajohdon virtajohtimesta vaakasuoraan mitattuna vähintään 36,6 metrin etäisyydellä kuten Fingrid Oyj:n risteämälausunnossa (AC-1879-8-60) edellytetään. Rakentamisesta tulee pyytää erillinen risteämälausunto voimajohdon omistajalta.

Korttelialue on Kehä III:n ja siltä alueelle johtavien katujen sisääntuloliittymässä, millä on alueen kaupunkikuvan kannalta merkittävä rooli. Rakennukset on toteutettava arkkitehtonisesti korkeatasoisesti ja rakentaminen on tehtävä yhtenäistä rakennustapaa noudattaen. Erityisesti tulee huomioida näkymät Kehä III:n suunnasta.

Tontin lähistöllä on mm. Rudus Oy:n maa-ainesten ottoalue ja betoni- ja tiilijätteen kierrätysalue, minkä toiminnasta aiheutuu ympäristöhäiriöitä. Rakennuksen tuloilman otto tulee toteuttaa siten, ettei tontin välittömässä läheisyydessä sijaitsevasta toiminnasta ja tieliikenteestä aiheudu pöly- tai ilmanlaatuhaittaa rakennuksen sisätiloihin. Rakennuksien toimistotilojen ja vastaavien työtilojen sisämelutasolle on määrätty tarvittava ääneneristävyys lento- ja liikennemelua vastaan.

Hulevesien hyvä hallinta on osa Vantaan kaupungin hulevesiohjelman toteuttamista. Hulevedet tulee viivyttää tontilla ja raskaan liikenteen alueiden hulevedet on käsiteltävä hiekan- ja öljynerotusjärjestelmin. Korttelialueella säilytetään ja käsitellään vaarallisia kemikaaleja, joten hulevesijärjestelmä on varustettava sulkuventtiilein onnettomuustilanteiden varalle. Moottoriajoneuvojen pesu-, huolto- ja korjaustoiminnot sekä niihin liittyvä kemikaalien käsittely ja varastointi on sijoitettava rakennuksiin. Rakennuslupaa varten on laadittava tonttikohtainen hulevesisuunnitelma voimassa olevien hulevesien käsittelyvaatimusten mukaan. Tällöin rakennuslupia myönnettäessä noudatetaan aina hulevesien viimeisimpiä käsittelyvaatimuksia, jotka päivittyvät ja tiukentuvat aika ajoin.

Istutusten ja hulevesiratkaisujen lisäksi myös viherkerroin on osa hulevesien hallintaa ja ilmastonmuutoksen hillintää. Vihertehokkuudella tarkoitetaan kasvustollisen ja hulevesiä läpäisevän pinnan painotettujen osatekijöiden yhteispinta-alan suhdetta tontin/korttelialueen kokonaispinta-alaan. Korttelialueella on vähintään saavutettava Vantaalla liikekiinteistöjä koskeva vihertehokkuuden normitavoiteluku 0,7.

T/kem, Teollisuus- ja varastorakennusten korttelialue, jolla on / jolle saa sijoittaa merkittävän, vaarallisia kemikaaleja valmistavan tai varastoivan laitoksen.

Korttelialueesta muodostetaan korttelin 92205 tontti nro 1. Korttelialueelle saa sijoittaa teollisuus- ja varastorakennuksia, energiantuotantolaitoksia sekä synteettistä metaania valmistavan ja varastoivan laitoksen. Toiminnot sopivat alueen yhdyskuntarakenteeseen ja muodostavat niiden kanssa toimivan kokonaisuuden. Korttelialueen kokonaisrakennusoikeuden määrä on 7 500 k-m2. Rakennuksen vesikaton ylimmän kohdan korkeusasema voi olla enintään +75.0, mikä vastaa viereisen jätevoimalan savupiippujen korkeutta. Mikään rakennuksen osa, rakenne, laite tai kasvillisuus ei kuitenkaan saa läpäistä Helsinki-Vantaan lentoaseman lentoesteiden korkeusrajoituspintoja. Korttelialueelle voidaan järjestää tonttiliittymät esimerkiksi Pitkäsuontieltä, joka on rakennettu tontin länsi- ja pohjoispuolelle mutta jatkuu katualuevarauksena myös tontin itäpuolelle. Auto- ja polkupyöräpaikkatarve määritellään rakennusluvan yhteydessä liikennesuunnittelun lausunnon perusteella.

Korttelialueen lounaisosassa sijaitsee maanalainen tunneliosuus Vuosaaren satamaradasta. Rakennuksia ei saa sijoittaa tunnelin (ma-LR) rakenteita eikä siellä tapahtuvaa liikennettä vaarantavalla tavalla. Asiasta on annettu myös koko kaava-aluetta koskeva kaavamääräys.

Korttelialue on vilkkaasti liikennöidyn Porvoonväylän reunassa alueen kaupunkikuvan kannalta merkittävässä paikassa. Rakennukset on toteutettava arkkitehtonisesti korkeatasoisesti ja rakentaminen on tehtävä yhtenäistä rakennustapaa noudattaen. Erityisesti tulee huomioida näkymät Porvoonväylän suunnasta. Korttelialueen liikenneväylän puoleiset julkisivut, valaistus sekä paikoitus- ja liikennöintialueet eivät saa aiheuttaa liikenneturvallisuutta vaarantavaa häikäisyä Porvoonväylälle.

Rakennusten näkymistä kaukomaisemaan vähennetään edellyttämällä, että rakennusten julkisivujen hallitseva väritys tulee olla tummahko. Tontti rajautuu katualueisiin, joten ulkovarastointialueet ja katokset on rajattava niin, että varastoitava materiaali ei haitallisesti näy kadulle eikä aiheuta maisemallista tai muuta haittaa ympäristölle. Katujen luiskat saavat ulottua tontille.

Tontin itäpuolella on Remeo Oy:n kierrätyslaitos, jonka toiminnasta aiheutuu ympäristöhäiriöitä. Rakennuksen tuloilman otto tulee toteuttaa siten, ettei tontin välittömässä läheisyydessä sijaitsevasta toiminnasta ja tieliikenteestä aiheudu pöly- tai ilmanlaatuhaittaa rakennuksen sisätiloihin.

Rakennuksien toimistotilojen ja vastaavien työtilojen sisämelutasolle on määrätty tarvittava ääneneristävyys lento- ja liikennemelua vastaan.

Hulevesien hyvä hallinta on osa Vantaan kaupungin hulevesiohjelman toteuttamista. Hulevedet tulee viivyttää tontilla ja raskaan liikenteen alueiden hulevedet on käsiteltävä hiekan- ja öljynerotusjärjestelmin. Korttelialueella valmistetaan, säilytetään ja käsitellään vaarallisia kemikaaleja, joten hulevesijärjestelmä on varustettava sulkuventtiilein onnettomuustilanteiden varalle. Rakennuslupaa varten on laadittava tonttikohtainen hulevesisuunnitelma voimassa olevien hulevesien käsittelyvaatimusten mukaan. Tällöin rakennuslupia myönnettäessä noudatetaan aina hulevesien viimeisimpiä käsittelyvaatimuksia, jotka päivittyvät ja tiukentuvat aika ajoin. Käsittelyvaatimukset voivat ajan kuluessa tiukentua, eikä niiden sisältöä ole tarkoituksenmukaista kirjata kaavamääräyksiin.

Istutusten ja hulevesiratkaisujen lisäksi myös viherkerroin on osa hulevesien hallintaa ja ilmastonmuutoksen hillintää. Vihertehokkuudella tarkoitetaan kasvustollisen ja hulevesiä läpäisevän pinnan painotettujen osatekijöiden yhteispinta-alan suhdetta tontin/korttelialueen kokonaispinta-alaan. Korttelialueella on vähintään saavutettava Vantaalla teollisuuskiinteistöjä koskevaa vihertehokkuuden normitavoiteluku 0,6 ja sen toteutuminen on osoitettava pihasuunnitelmalla ja vihertehokkuuslaskelmalla rakennusluvan yhteydessä.

Katualueet

Pitkäsuontien katualuetta kavennetaan ja Porvoonväylän pohjoisreunaan korttelin 92205 eteläpuolelle muodostetaan katualue *(Pitkäsuonpolku – Långmossestigen)* Vantaan yleiskaavan mukaista ja Helsingin Norrberbetiin saakka tulevaisuudessa jatkuvan katuyhteyden osaksi. Pitkäsuontien itäpään säilyminen toistaiseksi asemakaavallisesti katualueena ei poissulje mahdollisuutta kehittää Porvoonväylää sen vaatimilla tilavarauksilla.

Maanalainen asemakaava 920400ma

Koko kaava-aluetta koskevat määräykset, että maanalaisten tilojen yläpuolella olevilla alueilla rakennettaessa tai louhittaessa on otettava huomioon maanalaisten tilojen sijainti ja rakenteiden suojaetäisyydet siten, ettei aiheuteta vahinkoa maanalaisille tiloille, rakenteille, laitteistoille tai junaliikenteelle.

Kolmiulotteinen kiinteistö

Kaava-alueelle voidaan muodostaa maanalaisia kiinteistöjä.

4.4 KAAVAN VAIKUTUKSET

Hankkeen MRA 1 §:n mukaisia vaikutuksia on tarkasteltu kaavaa laadittaessa. Arvioinnissa on myös tarkasteltu valtakunnallisten alueiden käyttötavoitteiden (VAT) toteutumista. Arvioinnin tarkoituksena on tunnistaa kaavamuutoksen mahdollistaman maankäytön ja siihen liittyvien toimintojen merkittävät vaikutukset. Asemakaavamuutoksen vaikutukset on arvioitu kaupungin omana työnä. Vaikutusten arvioinnissa on hyödynnetty Vantaan Energia Oy:n hiilineutraalin synteettisen metaanin tuotantolaitoksen ympäristövaikutusten arviointia (YVA) aineistoineen. Viranomaisten lausunnot ja muiden osallisten kannanotot ovat osa vaikutusten arviointia.

YVA-aineistot internetissä: Ymparisto.fi / Osallistu ja vaikuta / Ympäristövaikutusten arviointi / Vantaan Energia Oy:n synteettisen metaanin tuotanto, Vantaa

Kaavamuutos kohdistuu yleiskaavan yhdyskuntateknisen huollon alueelle, jolla sijaitsevat Kaavamuutos on yhdyskuntarakennetta tiivistävä ja täydentävä ja sitä voidaan pitää kestävän kaupunkirakentamisen tavoitteiden mukaisena. Kokonaisratkaisu on taloudellisesti toteutettavissa.

Mikäli alueen asemakaava ei muuteta, synteettistä metaania tuottavaa laitosta (P2G) ei voida rakentaa Vantaan Energia Oy:n Ojangon jätevoimalan välittömään läheisyyteen. P2G-laitoksen

toiminta perustuu hiilidioksidin erottamiseen jätevoimalan savukaasuista hiilidioksidipäästöjen erottamiseen ja metaanin tuottamiseen erotetusta hiilidioksidista ja vedystä, joten P2G-laitoksen sijainti muualla kuin Ojangossa ei ole toteuttamiskelpoinen ratkaisu. Jos hanketta ei toteuteta, fossiilisten polttoaineiden käyttö jatkuu ja niiden korvaamiseen tieliikenteessä, lento- ja meriliikenteessä sekä energiantuotannossa tulee löytää muita ratkaisuja. Lisäksi hiilidioksidintalteenottolaitos jää toteuttamatta, jolloin jätevoimalassa syntyvistä hiilidioksidipäästöistä ei oteta talteen hiilidioksidia synteettisen kaasun tuotantoon tai jälleenmyynnin kautta teollisuuskäyttöön.

4.4.1 Vaikutukset rakennettuun ympäristöön

Yhdyskuntarakenne

Kaavamuutosalue sijaitsee Kehä III:n ja Porvoonväylän liittymän pohjoispuolella yleiskaavan yhdyskuntateknisen huollon toimintojen alueella, Vantaan Energian jätevoimalan, Remeo Refining Oy:n jätteenkäsittelylaitoksen, Rudus Oy:n betoni-, tiili- ja asfalttijätteen sekä kiviaineksen murskauslaitoksen, Tieluiska Oy:n maa-ainesten käsittelyalueen, Ojangon linja-autovarikon, Ojangon lumenvastaanottopaikan sekä Länsisalmi–Anttila sähkön voimajohtolinjan vieressä. Kaavamuutosalue sijaitsee rakennetussa yhdyskuntarakenteessa siihen tukeutuen eikä muuta alueelle rakentunutta tilannetta merkittävästi.

Kaupunkikuva ja maisema

Kehä III:n ja Länsimäentien eritasoliittymän itäpuoleinen Pitkäsuonkujan/Pitkäsuontien kiertoliittymä on sisääntulo Ojangon yhdyskuntateknisen huollon alueelle. Sen vieressä (Pitkäsuontie 2) on pitkään toiminut Rudus Oy:n maa-ainesten otto- ja käsittelyalue, jolla on laajoja puuttomia ja pensaattomia kenttäalueita ja maa-aineskasoja. Niiden korvautuminen kaavamuutoksen mukaisella huoltoasema- ja liikerakennuskokonaisuudella istutuksineen, arkkitehtonisesti korkeatasoisin rakennuksin sekä korttelialueen ympäristöstään rajaavin aidoin, rakentein tai istutuksin, kohentaa ja jäsentää alueen kaupunkikuvaa kumoutuvaan asemakaavan ja nykytilanteeseen verrattuna.

Pitkäsuontie 13 nykyinen suojaviheralue, joka on kallioista metsää, muuttuu kaavamuutoksen myötä synteettisen metaanin tuotantolaitokseksi ja rakennetuksi tontiksi. Sen lähialueen rakennukset ovat mittakaavaltaan suuria ja maisema on voimakkaasti ihmistoiminnan muokkaamaa. Tuotantolaitoksen edellyttämä rakentaminen on mittakaavaltaan pienempää ja matalampaa kuin esimerkiksi viereisen jätevoimalan muodostama kokonaisuus. Uuden tuotantolaitoksen savupiiput ovat tontin muuta rakentamista selkeästi korkeampia. Kaavamuutoksen uudet kaavamääräykset edellyttävät, että korttelialue tulee rakentaa korkealuokkaista rakennustapaa ja arkkitehtuuria noudattaen huomioiden erityisesti näkymät Porvoonväylän suunnasta. Rakennusten julkisivujen hallitsevan värityksen tulee olla tummahko, millä vähennetään rakennusten näkymistä maisemassa. Vihertehokkuutta edellyttävä kaavamääräys johtaa siihen, että tontille on istutettava puita, pensaita ja muita istutuksia. Kaavamuutoksen vaikutus jätevoimalan lähialueen maisemaan ei ole merkittävä.

Rakennettu kulttuuriympäristö ja muinaisjäännökset

Kaavamuutosalueella tai sen välittömässä läheisyydessä ei ole valtakunnallisesti merkittäviä rakennettuja kulttuuriympäristöjä, arvokkaita maisema-alueita tai arkeologisen kulttuuriperinnön kohteita. Kaavamuutos ei aiheuta suoria tai merkittäviä vaikutuksia kaavamuutosalueen ulkopuoleisiin arkeologisen kulttuuriperinnön, rakennusperinnön tai kulttuuriympäristön arvotettuihin kohteisiin. Pitkän aikavälin ihmistoiminnan myötä voimakkaasti muuttuneesta maisemarakenteesta ja alueen rakentamisen isosta mittakaavasta sekä kaavamuutosalueen ja arvotettujen kohteiden välisestä etäisyydestä johtuen kaavamuutoksen vaikutukset arvotettuihin maisema-alueisiin eivät ole merkittäviä.

Asuminen ja sosiaalinen ympäristö

Lähin asuinkiinteistö sijaitsee Pitkäsuontie 2:n kaavamuutosalueesta yli 300 m etäisyydellä lounaaseen Vaaralassa ja Pitkäsuontie 13:n kaavamuutosalueesta yli 300 m etäisyydellä kaakkoon Länsisalmessa. Kaavamuutosalueiden ja asuinkiinteistöjen välissä on Kehä III sekä Porvoonväylä. Kaavamuutoksella ei ole suoria vaikutuksia asumiseen. Kaavamuutosalueen tulevat tontit eivät ole asukkaiden virkistyskäytössä tms. eikä kaavamuutos siten aiheuta vaikutuksia sosiaaliseen ympäristöön.

Kaavamuutoksella ei arvioida olevan merkittäviä vaikutuksia ihmisten terveyteen, elinoloihin ja viihtyvyyteen. Pitkäsuontie 13 synteettisen metaanin tuotantolaitos sijoittuu jo käytössä olevan jätevoimalan viereen eikä toiminnan luonne alueella muutu. Osa ihmisistä voi kuitenkin kokea hankkeen kielteisenä, koska teollisten toimintojen alue laajenee hankkeen myötä. Hanke voi lisäksi aiheuttaa lähialueiden asukkaissa huolta. Pitkäsuontie 13 alueen kallioiden aktiivisin louhintavaihe nostaa alueen melutasoa.

Palvelut ja työpaikat

Kaavamuutos täydentää ja monipuolistaa Ojangon yhdyskuntateknisen huollon aluekokonaisuutta ja mahdollistaa uusien työpaikkojen toteutumisen alueelle. Pitkäsuontie 2 uuden huoltoaseman liike- ja palvelutilat tuovat alueelle ja siellä työskenteleville palveluita, joita alueella ei vielä ole.

Pitkäsuontie 2 huoltoasemalle ei saa rakentaa päivittäistavarakauppaa. Kaavamuutoksen mahdollistama liiketilojen lisäys ei synnytä haitallisia vaikutuksia kaupan palveluverkkoon, keskusta-alueiden toiminta- tai kehittymisedellytyksiin, kaupan palveluiden saavutettavuuteen sekä kestävään liikkumiseen. Hanke on MRL:n kaupan sijainninohjauksen mukainen.

Taloudelliset vaikutukset

Kaavoitettava alue sijaitsee nykyisessä yhdyskuntarakenteessa ja yhdyskuntateknisten verkostojen alueella, mikä on yhdyskuntataloudellisten kustannusten kannalta edullisempaa kuin uuden, yhdyskuntarakenteesta irrallisen alueen toteuttaminen. Hanke hyödyntää olemassa olevaa yhdyskuntatekniikkaa.

Kaavamuutoksesta ei aiheudu vesihuollolle suunnittelu- tai rakentamiskustannuksia.

Kaavamuutokseen liittyy maankäyttösopimus, jonka mukaan Pitkäsuontie 13 maanomistaja Vantaan Energia Oy joutuu maksamaan suojaviheralueen muutoksesta T/kem-kortteliälueeksi saamastaan arvonnoususta Vantaan kaupungille korvauksen, kun uusi kaava tulee voimaan.

Hanke on taloudellisesti kannattava.

Virkistys

Kaavamuutos ei muuta asemakaavoitettuja virkistysalueita eikä vaikuta lähialueen virkistysalueverkostoon. Hanke ei vaaranna VAT:n virkistyskäyttöä koskevia tavoitteita.

Pitkäsuontie 13 itäreunalla, asemakaavoitetulla mutta rakentamattomalla Pitkäsuontien osuudella sijaitsee Långmosseninkujan alikulku Porvoonväylän ali. Sitä ei ole arvioitu maakunnallisesti tai paikallisesti tärkeäksi ekologiseksi yhteydeksi. Alikulku ja rakentamaton Pitkäsuontien katualue hieman kavennettuna säilyvät, eikä kaavamuutos poista mahdollisuutta alueella talvisin olevan yhdysladun tekemiselle.

Liikenne

Pitkäsuontie 2 uusi huoltoasema- ja liikerakennustontti sijaitsee Kehä III:n Länsimäentien eritasoliittymän Pitkäsuontie/Pitkäsuonkuja-kiertoliittymän yhteydessä. Tontille ei saa rakentaa päivittäistavarakauppaa, joten valtaosan tontille suuntautuvasta liikenteestä arvioidaan aiheutuvan

Kehä III:n liikennevirrasta huoltoaseman palveluita käyttämään tulevista autoilijoista. Myös läheisen linja-autovarikon, Vantaan Energia Oy:n jätevoimalan sekä Remeo Refining Oy:n työntekijät sekä raskaan liikenteen ajoneuvot ovat huoltoaseman palveluiden (mm. raskaan liikenteen ajoneuvojen kaasutankkaus) todennäköisiä käyttäjiä. Pitkäsuontie 2 muuttumisen huoltoasemaksi ei arvioida juurikaan lisäävään liikennettä lähialueen katuverkossa.

Pitkäsuontie 13 muutoksen mahdollistaman synteettisen metaanin tuotantolaitoksen toiminnan aiheuttama lisäys liikennemääriin on noin 1–3 yhdistelmäautoa vuorokaudessa, mikä koostuu metaanin tukkutoimituksista. Lisäksi kemikaalien kuljetuksesta aiheutuva liikenteen lisäys on noin yksi kuorma-auto viikossa. Henkilöliikenteen kasvun arvioidaan olevan vähäistä.

Kaavamuutoksen mahdollistama Pitkäsuontien katualueen kaventaminen liittämällä katualueen osia Pitkäsuontie 13 uuteen tonttiin ei heikennä alueen katuverkon toimivuutta.

Kaavamuutos ei muuta Kehä III:n eikä Porvoonväylän asemakaavoitettuja maanteiden alueita eikä uusien asemakaavoitettujen toimintojen vähäinen lisäys alueen liikennemääriin aiheuta haittaa maanteiden toimivuudelle.

Kaavamuutosalueeseen sisältyvä osuus Vuosaaren satamaratatunnelista on huomioitu kaavamerkinnöin ja -määräyksin. Kaavamuutos ei aiheuta haittaa tunnelille ja siellä liikennöiville junille.

Vesihuolto

Vesijohtoverkosto ja jätevesiviemäröinti säilyvät muuttumattomana (kts. kohta 2.1.3 Rakennettu ympäristö). Yleisen vesihuollon uudisrakentamiselle ei kaavamuutosalueella ole tarvetta. Molemmat uudet tontit liittyvät olemassa olevaan vesihuoltoverkostoon. Mikäli kaavamuutosalueen itäpuolen tontilla syntyy jätevesiä, ne on pumpattava olemassa olevia paineviemärilinjoja pitkin Pitkäsuontien jätevedenpumppaamolle.
Kaavamuutosalueen hulevedet muodostuvat pääosin sateen aiheuttamasta pintavalunnasta. Pintavalunta voi sisältää hiekkaa, öljyä, suolaa ja kiintoainesta ja ravinteita. Kaavamääräykset edellyttävät alueen hulevesien viivyttämistä ja käsittelyä tonteilla. Tonttien liikennöintialueiden hulevedet esikäsitellään hiekanerotus- ja öljynerotuskaivoilla sekä hulevesiviemäriverkosto varustetaan sulkuventtiileillä onnettomuustilanteiden varalle.
Alueen käsitellyt hulevedet johdetaan avo-ojia pitkin Ojangonojaan ja Westerkullanojaan.

Ympäristöhäiriöt

Liikennemelu ja muu ympäristömelu

Valtioneuvoston päätöksessä 993/1992 on päiväajan enimmäismelutason ohjearvo LAeq liike- ja toimistohuoneille 45 dB. Asuinalueilla keskiäänen enimmäismelutason ohjearvo päivällä on sisätilojen osalta 35 dB ja yöllä 30 dB, ulkona 50 dB (uusilla alueilla 45 dB).

Vantaan vuoden 2021 liikennemäärien liikennetietojen mukaisen meluselvityksen perusteella Pitkäsuontie 2 länsireunalle päivällä kohdistuvan Kehä III:n aiheuttaman tiemelun keskiäänitaso LAeq 7–22 kahden metrin laskentakorkeudella on 60–65 dB, mikä Vantaan rakennusjärjestyksen mukaan edellyttää toimistotilojen ulkovaipalta äänitasoeroa ΔL 30 dB. Valtaosalla tulevaa LHK-korttelialuetta tieliikenteen melua on 55–60 dB. Tulevan LHK-korttelialueen eteläpuolella oleva Rudus Oy:n maa-ainesten ottoalueen ja betoni- ja tiilijätteen kierrätysalueen toiminnasta aiheutuu melua ja ajoittaista pölyä.

Pitkäsuontie 13 asemakaavoitettavan T/kem-korttelialueen kaakkoisosaan kohdistuu päivällä tieliikenteen melua 65–70 dB ja valtaosalle tulevaa T/kem-korttelialuetta 60–65 dB. Uuden korttelialueen itäpuolella oleva Remeo Oy:n kierrätyslaitos aiheuttaa melua ja pölypäästöjä. Remeo Oy:n toiminnasta laitoksen länsipuolelle leviävä päiväajan keskiäänitaso (LAeq07-22) 65–70 dB ei ulotu

tulevalle T/kem-korttelialueelle. Melutasojen ohjearvot ylittyvät Remeon kierrätyslaitosta lähimpien asuin- ja lomarakennusten luona sekä Ojangon ulkoilualueella ennen kaikkea tieliikennemelun takia.

Liikenne- ja ympäristömelun takia on Pitkäsuontie 2 ja 13 tuleville rakennuksille asetettu kaavamääräykset siitä, että toimistotilojen yms. sisämelutaso ei saa ylittää A-painotetun ekvivalenttitason (LAeq) päiväohjearvoa (klo 7–22) 45 dB (A).

Kaavamuutosalueella merkittävin ympäristöhäiriö aiheutuu Kehä III:n ja Porvoonväylän tieliikenteen melusta. Kaavamuutos ei oleellisesti muuta alueen ympäristöhäiriöiden tilannetta kumoutuvaan asemakaavaan verrattuna.

Pienhiukkaset

EU on antanut ilmanlaadun raja-arvot alueille, joilla ihmiset altistuvat ilman epäpuhtauksille. Nämä raja-arvot on pantu täytäntöön ilmanlaatua koskevalla valtioneuvoston asetuksella (38/2011). Raja-arvot eivät ole voimassa ajoväylillä tai esimerkiksi teollisuusalueilla, jollainen kaavamuutosalue ja sitä ympäröivät korttelialueet ovat. Ojangon yhdyskuntateknisen huollon alueen (ET) asemakaavat mahdollistavat kaavamuutosalueen ympäristössä toiminnot, joista aiheutuu ympäristöhäiriöitä. Teollisuusalueella korttelialueiden kehittäminen asemakaavojen mukaisesti voi johtaa ympäristöhäiriöiden lähteiden poistumiseen, muuttumiseen ja siirtymiseen eri sijainteihin. Kaavamuutosalueen välittömässä läheisyydessä olevien maa-ainesten ja jätteenkäsittelytoimintojen aiheuttamiin pölyhaittoihin varaudutaan Pitkäsuontie 2 ja 13 osalta teollisuusalueelle tarkoituksenmukaisella kaavamääräyksellä rakennusten tuloilman ottamisesta siten, ettei tonttien välittömässä läheisyydessä sijaitsevista toiminnoista ja tieliikenteestä aiheudu pöly- tai ilmanlaatuhaittaa rakennuksen sisätiloihin. Määräys huomioi alueen nykyisten jätteenkäsittelytoimintojen toimintaedellytykset. Rakennuksen sisäilman riittävä laatu tulee huomioiduksi Maankäyttö- ja rakennuslain 117 c § sekä ulkoilmalaitteiden sijoittamista ja tuloilman suodattamista koskevien Suomen rakentamismääräyskokoelman määräysten ja ohjeiden perusteella, joita sovelletaan uusien rakennusten rakennusluvituksissa.

Liikenteestä aiheutuvat pienhiukkaset eivät edellytä Pitkäsuontie 2 huoltoaseman ja Pitkäsuontie 13 synteettisen metaanin tuotantolaitoksen toteuttamiselta erityisvaatimuksia. Uusien tonttien lähiympäristön toiminnoista (Rudus Oy, Remeo Refining Oy) aiheutuvien pölyhaittojen takia on tuleville rakennuksille asetettu kaavamääräykset tuloilman ottamisesta siten, ettei tonttien välittömässä läheisyydessä sijaitsevista toiminnoista ja tieliikenteestä aiheudu pöly- tai ilmanlaatuhaittaa rakennuksen sisätiloihin.

Kaavamuutoksen mahdollistamat toiminnot eivät oleellisesti lisää pienhiukkasten määrää niiden lähiympäristössä. Kauempana toiminnoista ne sekoittuvat ilmaan ja leviävät laajemmalle alueelle, jolloin niiden vaikutus toimintoja ympäröiviin alueisiin on erittäin vähäinen.

Pitkäsuontie 13 synteettisen metaanin tuotantolaitoshanke

Vantaan Energia Oy:n Pitkäsuontie 13 asemakaavoitettavasta synteettisen metaanin tuotantolaitoshankkeesta on YVA-arvioinnin yhteydessä laadittu melumallinnus (AFRY Finland Oy, 19.5.2022).

Melumallinnus sisältää myös lähialueen nykyisten toimintojen ja laitosten aiheuttaman melun. Yhteismelun mallinuksessa on huomioitu Vantaan Energian jätevoimala (ml. viimeisin vaarallisen jätteen polttolaitos ”3.laitosyksikkö”), Remeo Oy:n kierrätyslaitos sekä Rudus Oy:n murskaamot (2kpl). Mallinnus on jaettu rakentamisen aikaisiin tilanteisiin sekä tuotantolaitoksen valmistumisen jälkeiseen käytönajan tilanteeseen. Rakentamisen aikaiset tilanteet on jaettu edelleen kolmeen eri vaiheeseen, jotka kuvaavat kalliolouhinnan etenemistä hankealueen pohjoislaidasta

alueen lounaislaitaan. Käytönajan tilanne on käytännössä jatkuvatoimista, jolloin melumallinnus on esitetty vuorokauden keskiäänitasona. Laskennassa on alueen melun nykytila huomioitu teollisuusmelun osalta ja VT7 tieliikennemelun vaikutusta on arvioitu vuoden 2020 laskentojen avulla mallinnusraportin tekstiosissa.

Rakentamisen aiheuttama meluvaikutus toteutettiin herkkyystarkastelun avulla kolmen eri kalliolouhintavaiheen kautta. Herkkyystarkastelun tulosten perusteella on ennustettavissa alueelle äänitason tuntuvaa kasvua rakentamisen aktiivisimman louhintavaiheen aikana. Tällöin melun päiväajan ohjearvo voi laskennan perusteella ylittyä laitosaluetta lähimpänä olevalla asuinkiinteistöllä hankealueen eteläpuolella Länsisalmessa (Länsisalmentie 9, 11a, 12, 13, 15). Melun erottuminen muusta taustamelusta mukaan lukien VT7 tieliikennemelu riippuu kuitenkin hetkellistilanteesta. Tieliikennemelun keskiäänitaso päivällä klo 07–22 pisteessä R3 on arviolta 60 dB (Taratest, 2020), joka tarkoittaa, että louhinnan melu on lähes samalla keskiäänitasolla tieliikennemelun kanssa. Louhintatöistä voi siten erottua selkeimmin korkeimmat melupiikit eli esim. räjäytykset, rikotukset sekä mahdollisesti kiviaineksen kaadot tyhjälle kuormaajan lavalle. Mallinnus sisältää kuitenkin paljon epävarmuuksia eikä tuloksien perusteella voida täydellä varmuudella todeta ohjearvojen ylittymistä tai melun lopullista erottuvuutta alueen jo varsin korkean liikenteen aiheuttaman taustamelun vuoksi. Louhintavaiheen meluvaikutuksiin on kuitenkin hyvä kiinnittää huomioita, mikäli esim. tarkkailumittausten aikana havaitaan alueella korkeita äänitasoja louhinnan äänekkäimmissä vaiheissa.

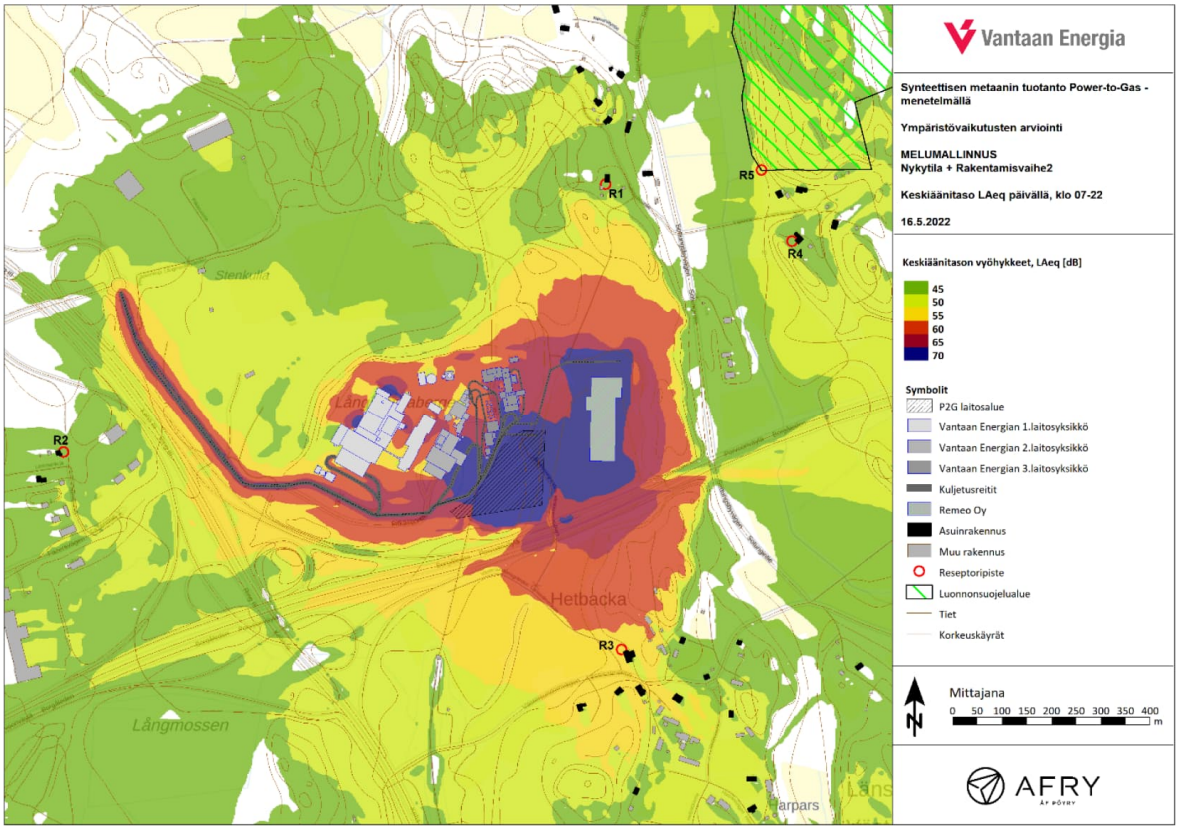

Rakentamisen keskivaiheen melumallinnuskuvaaja, LAeq klo 07–22 (AFRY Finland Oy)

Synteettisen metaanin tuotantolaitoksella ei toimintavaiheessa ole alueen päiväajan keskiäänitasoja nostavaa vaikutusta. Teollisuusmelu teollisuuslaitoksissa ja voimalaitoksissa koostuu pääasiassa staattisista melulähteistä kuten puhaltimet, pumput, kompressorit ja erilaiset ainevirtaukset putkistoissa tai palamisprosessit kattiloissa. Teollisuudessa ja voimalaitoksissa ulkona toimivat

laitteet ovat etenkin ilmastointiin liittyvät puhaltimien tulo- tai menoaukot, savukaasun ulostulo piipussa ja polttoaineen käsittely. Ilma- ja savukaasupuhaltimien äänitasoa ja äänen kapeakaistaisuutta alennetaan yleisesti erityyppisillä kanavavaimentimilla. Melumallinnuksessa on varovaisuusperiaatteen mukaisesti oletettu pahin tilanne, jossa laitoksen kaikki ilmalauhduttimet toimivat yhtä aikaa täydellä teholla. Laitoksen meluvaikutus jää hyvin vähäiseksi ja on suurimmillaan itse laitosalueella, sillä äänekkäimmät laitteet sijaitsevat pääosin rakennusten sisällä. Ulkona toimivien ilmalauhduttimen melu jää sekin pääosin laitosalueelle ja 45 dB:n vyöhyke voi levitä korkeitaan VT7 tien alueelle.

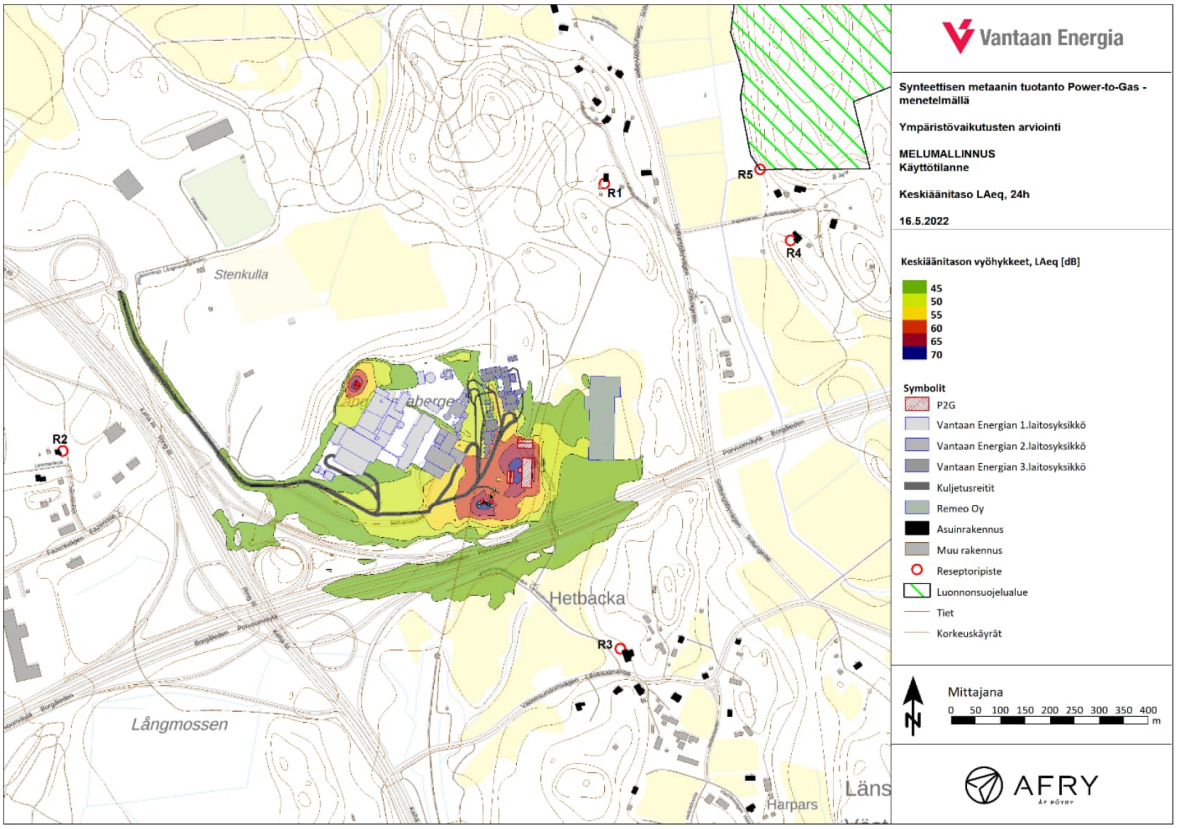

Metaanin tuotantolaitoksen toimintavaiheen melumallinnuskuvaaja, LAeq 24h (AFRY Finland Oy)

Alueen yhteismelumallinnuksen mukaan laitos voi yöllä nostaa teollisuusmelun osuutta laitoksen eteläpuolella noin +2 dB. Muutos ei ole merkittävä, sillä äänitaso on selvästi alle yöajan ohjearvon 50 dB sekä VT7 tieliikennemelun tason, joka on noin 53 dB lähimmässä altistuvassa kohteessa R3/Länsisalmentie 12 (Taratest, 2020). Keskiäänitason LAeq meluvyöhykkeiden laajuuteen voidaan vaikuttaa melulähteiden sijoittelulla, toiminta-ajoilla sekä tekniikka- ja materiaalivalinnoilla. Koska laitoksen suunnittelu on edelleen kesken, on samalla myös esim. ilmalauhduttimen toiminta tässä valittu pahinta tilannetta vastaavaksi varovaisuusperiaatteen mukaisesti.

Reseptoripiste	Nykytila klo 07-22	Nykytila klo 22-07	Nykytila + P2G klo 07-22	Nykytila + P2G klo 22-07	Melun kasvu klo 07-22	Melun kasvu klo 22-07
R1	45	41	45	41	0	0
R2	47	38	47	39	0	+1
R3	47	40	47	42	0	+2
R4	38	32	38	32	0	0
R5	46	39	46	40	0	+1

Metaanin tuotantolaitoksen toimintavaiheen ja alueen yhteismelun yhteisvaikutus päivällä ja yöllä, LAeq [dB] (AFRY Finland Oy)

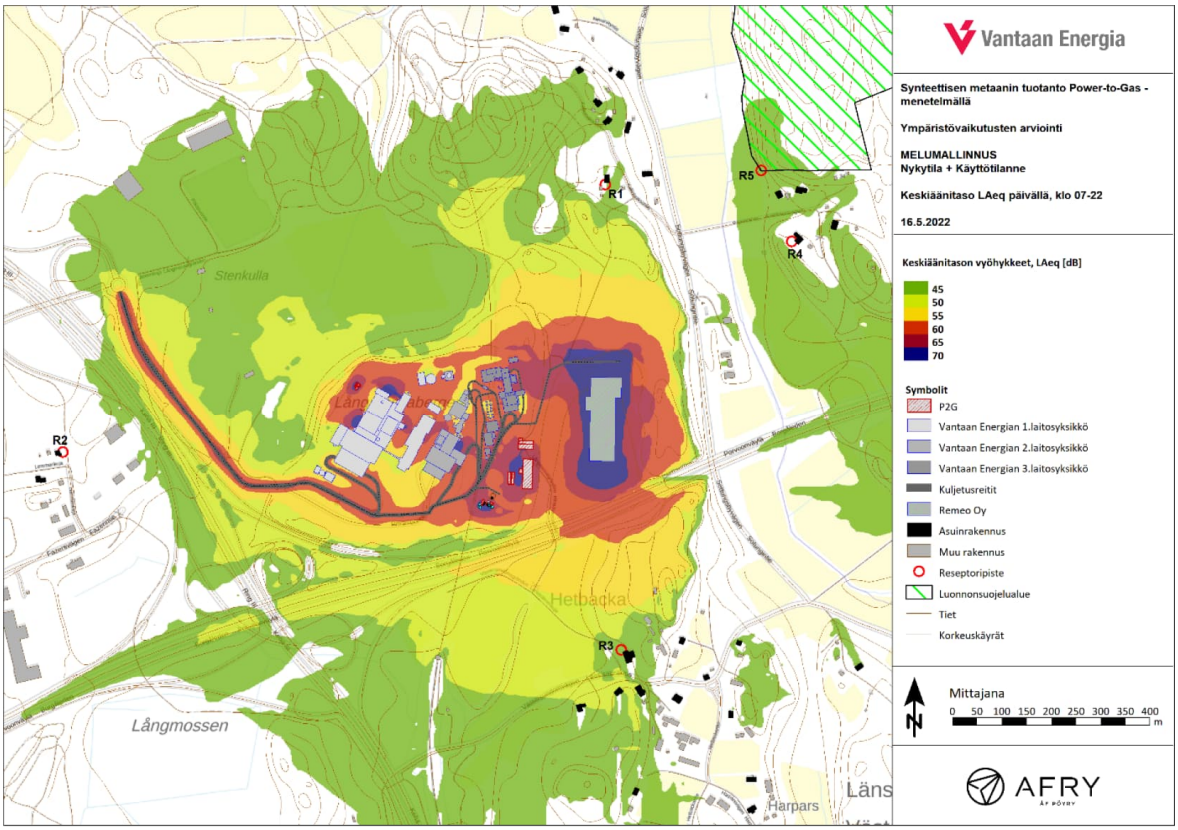

Metaanin tuotantolaitoksen toimintavaiheen ja alueen päiväajan yhteismelun melumallinnuskuvaaja, LAeq klo 07–22 (AFRY Finland Oy)

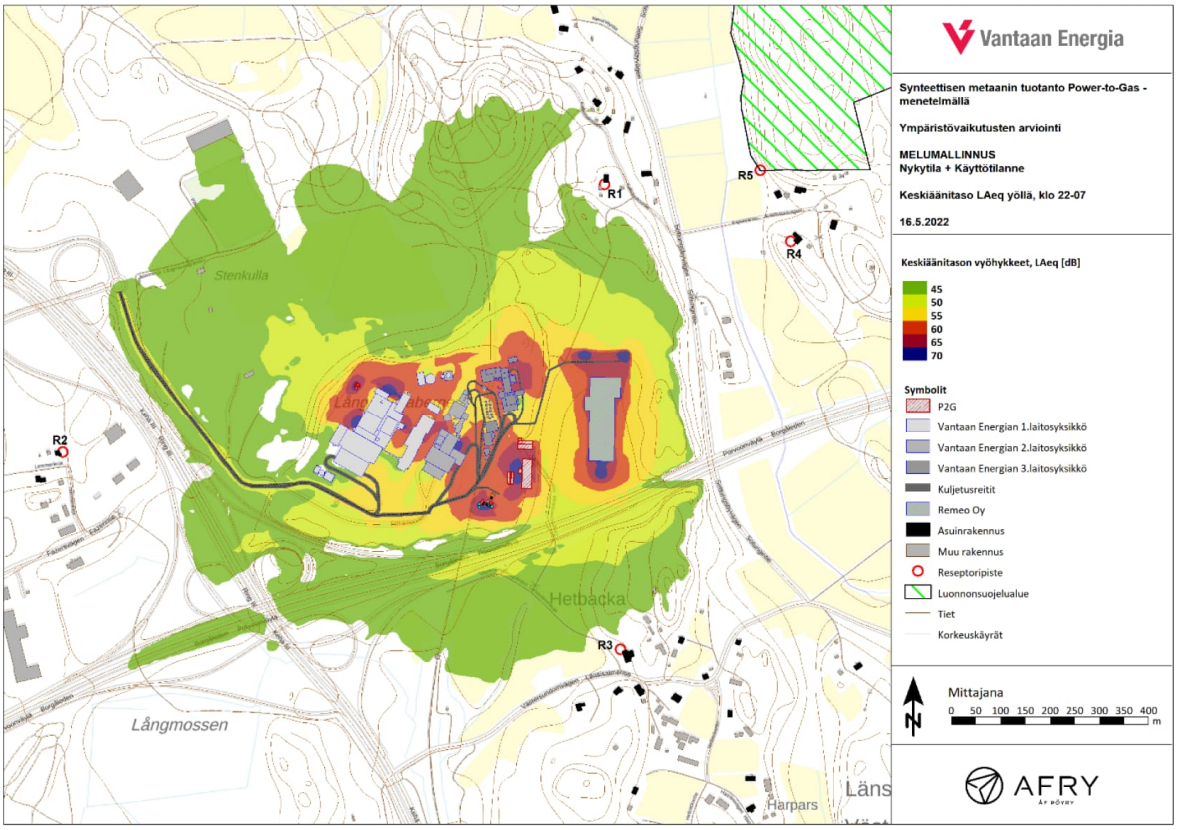

Metaanin tuotantolaitoksen toimintavaiheen ja alueen yöajan yhteismelun melumallinnuskuvaaja, LAeq klo 22–07 (AFRY Finland Oy)

4.4.2 Vaikutukset luontoon ja luonnonympäristöön

Huoltoasema- ja liikerakennusten korttelialueeksi muuttuva Pitkäsuontie 2 lumenvastaanottopaikka on Tieluiska Oy:n multa-asema, eikä alueella ole erityisiä luontoarvoja. Kaavamuutoksella ei kumoutuvaan asemakaavan ja nykytilanteeseen verrattuna ole Pitkäsuontie 2 muutoksen osalta vaikutuksia alueen luontoarvoihin.

Pitkäsuontie 13 alueen muuttamiseen Vantaan Energian hiilineutraalin synteettisen metaanin tuotantolaitokseksi liittyy YVA-lain (252/2017) mukaisessa arviointimenettelyssä v. 2022 laadittu selvitys laitoshankkeen ympäristövaikutuksista. Arvioinnin yhteysviranomaisena on Uudenmaan elinkeino-, liikenne- ja ympäristökeskus ja hankkeesta vastaavan Vantaan Energia Oy:n YVA-konsulttina on ollut AFRY Finland Oy. Ympäristövaikutusten arviointiselostus on valmistunut v. 2022 elokuussa ja siihen liittyvät mm. melumallinnus, lahokaviosammalselvitys sekä yhteenveto HAZID-riskianalyysissä tunnistetuista merkittävimmistä riskeistä.

YVA-menettelyyn liittyvien luontoselvityksen (maastokäynti 13.5.2022) sekä lahokaviosammalselvityksen (27.4.2022) perusteella alueella ei havaittu liito-oravan papanoita mutta lahokaviosammalselvityksessä Pitkäsuontie 13 alueelta havaittiin yhteensä 33 itujyväsryhmäesiintymää. Hyvin runsaita itujyväsryhmäkasvustoja tai itiöpesäkkeellisiä kasvustoja ei havaittu. Kaavamuutoksen mahdollistama rakentaminen hävittää ko. lahokaviosammalesiintymän. Lahokaviosammal on hyvin pienikokoinen, lahopuulla kasvava sammal. Se on arvioitu erittäin uhanalaiseksi (EN) (*Hyvärinen ym. 2019*) ja kuuluu koko maassa rauhoitettuihin kasvilajeihin ja EU:n luontodirektiivin II-liitteen lajeihin. Viime vuosien selvitysten perusteella pääkaupunkiseudulta tunnetaan satoja lahokaviosammalen esiintymiä. Pitkäsuontie 13 esiintymä luokiteltiin pistearvoluokaltaan pääkaupunkiseudun tunnettujen esiintymien heikkolaatuisimpaan neljännekseen. 142 esiintymää 194 esiintymästä (73 %) on saanut paremman pistearvon. Arvioinnin loppupäätelmä on, että tässä mittakaavassa esiintymä ei ole luonnonsuojelulain 47 §:n tarkoittama lajin säilymiselle tärkeä tai lajin suotuisan suojelutason kannalta merkittävä esiintymispaikka, koska on käytännössä varmaa, että edes sen tuhoutuminen kokonaan ei vaarantaisi lajin säilymistä Vantaalla taikka koko pääkaupunkiseudulla.

Pitkäsuonkalliot-suojaviheralueella arvioidaan olevan vain vähän arvoa eläimistölle, sillä se on pienialainen ja sijoittuu rakennettujen alueiden keskelle vilkkaasti liikennöidyn moottoritien varteen.

Kaavamuutosaluetta lähimmät Uudenmaan maakuntakaavan sekä Vantaan yleiskaavojen mukaiset ekologiset verkostot sijaitsevat noin 300 m Pitkäsuontie 13 kaavamuutosalueen itäpuolella Sotungintien ympäristössä. Kaavamuutoksella ei ole vaikutusta em. ekologisiin verkostoihin. Pitkäsuontie 13 kaakkoispuolella sijaitseva Porvoonväylän Långmosseninkujan alikulku mahdollistaa eläinten liikkumisen Porvoonväylän erottamien metsäalueiden välillä. Kaavamuutos ei poista alikulkua.

Kaavassa määrätään korttelialueiden vihertehokkuus ja hulevesien hallinta, millä osaltaan edesautetaan kaavamuutosalueen ulkopuoleisten luontoarvojen ja ekosysteemipalveluiden turvaamista.

Kaavamuutosalueella tai sen välittömässä läheisyydessä ei sijaitse Natura 2000-alueita, luonnonsuojelualueita tai Vantaan karttapalvelussa (*2022*) mainittuja arvokkaita luontokohteita.

Hanke ei vaaranna VAT:n luonnonvaroja koskevia tavoitteita.

Vesistöt ja vesitalous

Hulevesien hallinnan ensisijainen tavoite on estää rakentamisesta aiheutuva haitallinen hulevesivirtaamien kasvu. Kaavamääräykset edellyttävät, että hulevedet tulee viivyttää tontilla ja raskaan liikenteen alueiden hulevedet on käsiteltävä hiekan- ja öljynerotusjärjestelmin. Hulevesijärjestelmä on varustettava sulkuventtiilein onnettomuustilanteiden varalle. Rakennusluvan yhteydessä tulee laatia voimassa olevien hulevesien käsittelyvaatimusten mukaan päivitetty hulevesisuunnitelma, joka hyväksytetään kaupungilla.

Vantaalla voimassa olevien hulevesien käsittelyvaatimusten mukaan rakennetulta tontilta saa poistua mitoitussadetilanteessa samansuuruinen virtaama kuin tontilta poistuisi luonnontilassa. Hulevesien hallintarakenteet tulee mitoittaa 10 minuutin sadetilanteelle, jonka rankkuus on 150 l/s/ha. Varsinaisten hulevesirakenteiden lisäksi tonteilla tulee varautua harvinaisempiin sadetilanteisiin.

Kaava-alueella noudatetaan Vantaan kaupungin hulevesien toimintamallin mukaisia ohjeita, jotka varmistavat, että pintavalunnan määrä tai laatu ei muutu merkittävästi rakentamista edeltävästä tilanteesta Ojangonojan tai Westerkullanojan valuma-alueilla.

4.4.3 Vaikutukset ilmastonmuutoksen kannalta

Keskeiset vaikutukset ilmastonmuutoksen kannalta aiheutuvat rakentamisesta, rakennusten käytöstä ja ylläpidosta sekä liikenteestä kiinteistöille. Näiden osalta kaavamuutos ei oleellisesti muuta tilannetta kumoutuvaan asemakaavaan verrattuna. Kaavamuutos mahdollistaa nykyiseen yhdyskuntarakenteeseen tukeutuvan alueen rakentumisen, mikä on ilmanmuutoksen kannalta parempi vaihtoehto kuin täysin uuden rakennusalueen muodostaminen ja toteuttaminen yhdyskuntarakenteesta irrallaan olevaan neitseelliseen luonnonympäristöön.

Vantaan Energia Oy:n Pitkäsuontie 13 synteettisen metaanin tuotantolaitoksen ilmastovaikutukset on arvioitu merkittävän tai kohtalaisen myönteisiksi tarkastelutavasta riippuen. Arvioitaessa ilmakehästä väheneviä kasvihuonekaasupäästöjä nettona (CO2-talteenotto huomioituna) hankkeella voidaan vähentää päästöjä 20 vuoden tarkastelujaksolla noin -1 104 000 tCO2e:a. Tällöin vuotuinen päästövähenemä on noin 55 000 tCO2e, joka kuvastaa nykytasolla noin 5 500 suomalaisen vuosipäästöjä. Päästöjen tuottajan on kuitenkin seurattava RFNBO-polttoaineisiin (Renewable Fuels of Non-Biological Origin) liittyviä tulevia säädöksiä ja laskentasuosituksia ja päätettävä niiden perusteella voidaanko päästöt osoittaa jätevoimalalle vai synteettiselle polttoaineelle. Mikäli päästöt osoitetaankin synteettiselle polttoaineelle ja hiilidioksidin talteenotot positiiviset vaikutukset osoitetaan jätevoimalalle, vähenevät hankekohtaiset päästöt (ilman CO2-talteenoton huomiointia) VE0:aan (hanketta ei toteuteta) verrattuna 53 %, mikä on 20 vuoden tarkastelujaksolla noin -604 000 tCO2e:a. Tällöin vuotuinen päästövähenemä on noin 30 000 tCO2e, joka kuvastaa noin 3 000 suomalaisen vuosipäästöjä.

Vantaan Energia Oy:n Pitkäsuontie 13 synteettisen metaanin tuotantolaistoksella on välillisesti myönteisiä vaikutuksia liikenteen päästöihin ja sitä kautta pääkaupunkiseudun ilmanlaatuun. Hankkeen myötä fossiilisen dieselin käyttöä voidaan korvata synteettisellä kaasulla, jota olisi mahdollista tankata mm. Pitkäsuontie 2 uudella huoltoasemalla, jolloin dieselin poltosta aiheutuvat lähipäästöt (NOx, SOx, hiukkaset) vähenevät, mikä osaltaan parantaa keräily- ja bussireittien alueiden ilmanlaatua. Päästövähennykset kohdistuvat jätekeräyksen takia erityisesti asuinalueille sekä bussiliikenteen reittien varsille.

Vihertehokkuus

Vihertehokkuus on kaupunki- ja rakennussuunnittelussa käytettävä laskennallinen menetelmä, jonka avulla varmistetaan riittävän kasvillisuuden ja muun hulevesiä läpäisevän pinta-alan määrä. Vihertehokkuudella tarkoitetaan kasvustollisen ja läpäisevän pinnan painotettujen osatekijöiden yhteispinta-alan suhdetta tontin/korttelialueen kokonaispinta-alaan. Vihertehokkuuden –

viherpintojen ja puiden – avulla hillitään ilmastonmuutosta ja edistetään siihen sopeutumista vähentämällä tulvariskejä, luomalla hiilinieluja ja lieventämällä lämpösaarekeilmiöitä. Asemakaavamuutoksen kaavamääräyksissä edellytetään, että korttelialueiden vihertehokkuuksien tulee T/kem-korttelialueella täyttää Vantaalla teollisuustonteilla vaadittava tavoiteluku 0,6 ja huolto-asema- ja liikerakennusten korttelialueella (LHK) kauppa- ja liiketonteilta vaadittava tavoiteluku 0,7.

4.5 YMPÄRISTÖN HÄIRIÖTEKIJÄT

Liikennemelu ja pienhiukkaset on käsitelty kohdassa 4.4.1.

Ympäristöhäiriöiden vähentäminen on VAT:n mukaisesti otettu huomioon.

4.6 NIMISTÖ

Pitkäsuontien itäosan yhteyteen Porvoonväylän pohjoisreunaan asemakaavoitettu katualue on alueen Pitkäsuo-teeman mukaisesti nimeltään Pitkäsuonpolku - Långmossestigen.

5. ASEMAKAAVAN TOTEUTUS

Kaavamuutokseen liittyy Pitkäsuontie 13 osalta maankäyttösopimus. Alueen rakentaminen voidaan aloittaa sen jälkeen, kun asemakaavamuutos on tullut voimaan.

6. KAAVATYÖHÖN OSALLISTUNEET

Vantaan Energia Oy:	Hannu Laine	
	Matias Siponen	
St1 Oy:	Pauliina Lagerstedt	
	Ella Savolainen	
AFRY Finland Oy:	Arto Heikkinen	
ARKKITEHDIT Q4 Oy:	Ari Mäki-Marttunen	
Vantaan kaupunki:		
Asemakaavoitus:	Mari Jaakonaho	alue-arkkitehti
	Jukka Köykkä	kaavasuunnittelija
	Eeva Eitsi	maisema-arkkitehti
	Kimmo Kangas	kaavatekninen koordinaattori
Kiinteistöt ja tilat:	Armi Vähä-Piikkiö	tonttipäällikkö
	Teemu Jääskeläinen	maankäyttöinsinööri
Kadut ja puistot:	Antti Auvinen	suunnitteluinsinööri, vesihuolto
	Heikki Väänänen	liikenteen alueinsinööri
Rakennusvalvonta:	Petri Isokoski	lupa-arkkitehti
Ympäristökeskus:	Jouni Ahtiainen	ympäristösuunnittelija
	Sinikka Rantalainen	ympäristösuunnittelija
Kaupunkiympäristön toimiala, Yhteiset palvelut (rakentaminen):	Mikko Vanhanen	projekti-insinööri

VANTAAN KAUPUNKI Kaupunkirakenne ja ympäristö /Asemakaavoitus

Vantaa 18.4.2023, 5.9.2023 tarkistettu

Jukka Köykkä
kaavasuunnittelija

Mari Jaakonaho
aluearkkitehti

Asemakaavan seurantalomake

Asemakaavan perustiedot ja yhteenveto

Kunta	**092 Vantaa**	**Täyttämispvm**	**22.08.2023**
Kaavan nimi	002503 Pitkäsuontie 2 ja 13		
Hyväksymispvm		**Ehdotuspvm**	
Hyväksyjä		**Vireilletulosta ilm. pvm**	**13.05.2022**
Hyväksymispykälä		**Kunnan kaavatunnus**	**092002503**
Generoitu kaavatunnus			
Kaava-alueen pinta-ala [ha]	**4,8926**	**Uusi asemakaavan pinta-ala [ha]**	
Maanalaisten tilojen pinta-ala [ha]		**Asemakaavan muutoksen pinta-ala [ha]**	**4,8926**
Ranta-asemakaava	**Rantaviivan pituus [km]**		
Rakennuspaikat [lkm]	**Omarantaiset**	**Ei-omarantaiset**	
Lomarakennuspaikat [lkm]	**Omarantaiset**	**Ei-omarantaiset**	

Aluevaraukset	Pinta-ala [ha]	Pinta-ala [%]	Kerrosala [k-m²]	Tehokkuus [e]	Pinta-alan muut. [ha +/-]	Kerrosalan muut. [k-m² +/-]
Yhteensä	**4,8926**	**100,0**	**8500**	**0,17**	**0,0000**	**8500**
A yhteensä						
P yhteensä						
Y yhteensä						
C yhteensä						
K yhteensä						
T yhteensä	1,7236	35,2	7500	0,44	1,7236	7500
V yhteensä	0,0000				-0,0001	
R yhteensä						
L yhteensä	3,1690	64,8	1000	0,03	1,7375	1000
E yhteensä	0,0000		0		-3,4610	0
S yhteensä						
M yhteensä						
W yhteensä						

Maanalaiset tilat	Pinta-ala [ha]	Pinta-ala [%]	Kerrosala [k-m²]	Pinta-alan muut. [ha +/-]	Kerrosalan muut. [k-m² +/-]
Yhteensä					

Rakennussuojelu	Suojellut rakennukset		Suojeltujen rakennusten muutos	
	[lkm]	[k-m²]	[lkm +/-]	[k-m² +/-]
Yhteensä				

Alamerkinnät

Aluevaraukset	Pinta-ala [ha]	Pinta-ala [%]	Kerrosala [k-m²]	Tehokkuus [e]	Pinta-alan muut. [ha +/-]	Kerrosalan muut. [k-m² +/-]
Yhteensä	**4,8926**	**100,0**	**8500**	**0,17**	**0,0000**	**8500**
A yhteensä						
P yhteensä						
Y yhteensä						
C yhteensä						
K yhteensä						
T yhteensä	1,7236	35,2	7500	0,44	1,7236	7500
T/kem	1,7236	100,0	7500	0,44	1,7236	7500
V yhteensä	0,0000				-0,0001	
VL	0,0000				-0,0001	
R yhteensä						
L yhteensä	3,1690	64,8	1000	0,03	1,7375	1000
LHK	1,7776	56,1	1000	0,06	1,7776	1000
Kadut	1,3914	43,9	0		-0,0401	0
E yhteensä	0,0000		0		-3,4610	0
EL	0,0000		0		-1,7773	0
ET	0,0000				-0,0001	
EV	0,0000		0		-1,6836	0
S yhteensä						

Asemakaavan seurantalomake

Asemakaavan perustiedot ja yhteenveto

Kunta	**092 Vantaa**	**Täyttämispvm**	**27.03.2023**
Kaavan nimi	920400ma - Pitkäsuontie 2 ja 13 liittyvä maanalainen asemakaava / satamarata		
Hyväksymispvm		**Ehdotuspvm**	
Hyväksyjä		**Vireilletulosta ilm. pvm**	
Hyväksymispykälä		**Kunnan kaavatunnus**	**092920400ma**
Generoitu kaavatunnus			
Kaava-alueen pinta-ala [ha]		**Uusi asemakaavan pinta-ala [ha]**	
Maanalaisten tilojen pinta-ala [ha]		**Asemakaavan muutoksen pinta-ala [ha]**	

Ranta-asemakaava **Rantaviivan pituus [km]**

Rakennuspaikat [lkm]	**Omarantaiset**	**Ei-omarantaiset**
Lomarakennuspaikat [lkm]	**Omarantaiset**	**Ei-omarantaiset**

Aluevaraukset	Pinta-ala [ha]	Pinta-ala [%]	Kerrosala [k-m²]	Tehokkuus [e]	Pinta-alan muut. [ha +/-]	Kerrosalan muut. [k-m² +/-]
Yhteensä						
A yhteensä						
P yhteensä						
Y yhteensä						
C yhteensä						
K yhteensä						
T yhteensä						
V yhteensä						
R yhteensä						
L yhteensä						
E yhteensä						
S yhteensä						
M yhteensä						
W yhteensä						

Maanalaiset tilat	Pinta-ala [ha]	Pinta-ala [%]	Kerrosala [k-m²]	Pinta-alan muut. [ha +/-]	Kerrosalan muut. [k-m² +/-]
Yhteensä	**0,2345**			**0,2345**	

Alamerkinnät

Maanalaiset tilat	Pinta-ala [ha]	Pinta-ala [%]	Kerrosala [k-m²]	Pinta-alan muut. [ha +/-]	Kerrosalan muut. [k-m² +/-]
Yhteensä	**0,2345**			**0,2345**	
ma-LR	0,2345	100,0		0,2345	

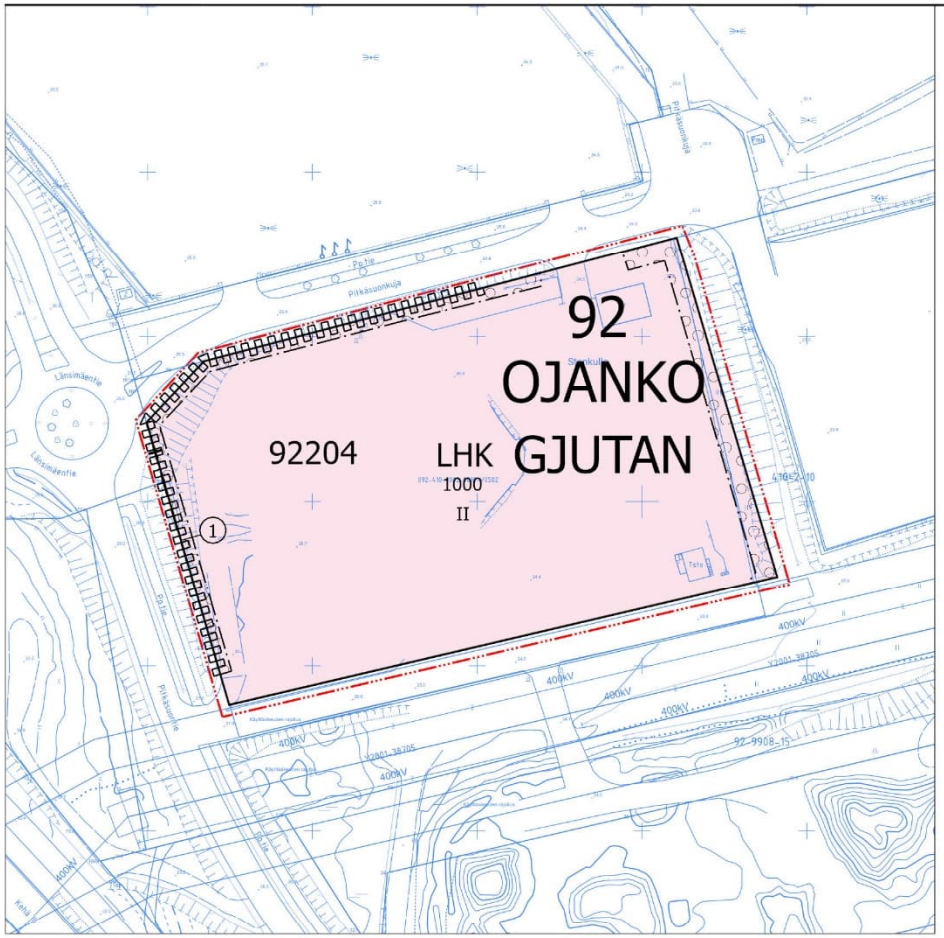

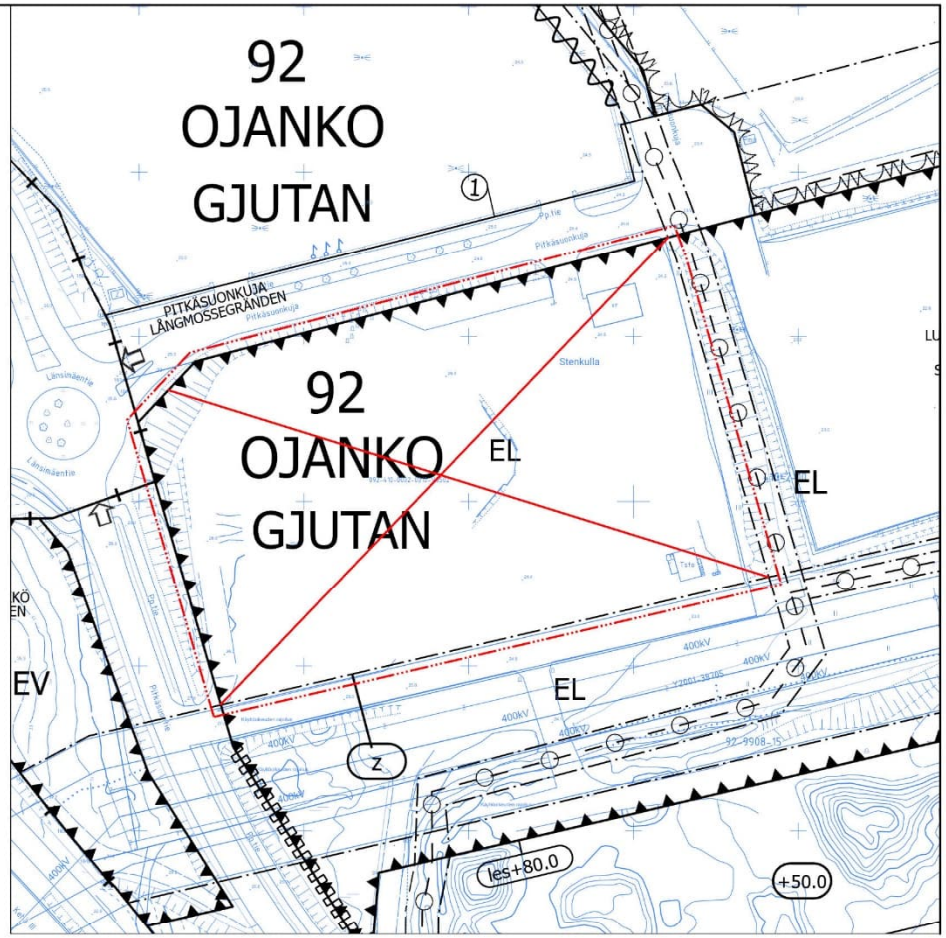

Asemakaavan muutos nro 002503 Pitkäsuontie 2 ja 13
Pitkäsuontie 2 osalta

50 25 0 50 100 150 200 Metriä



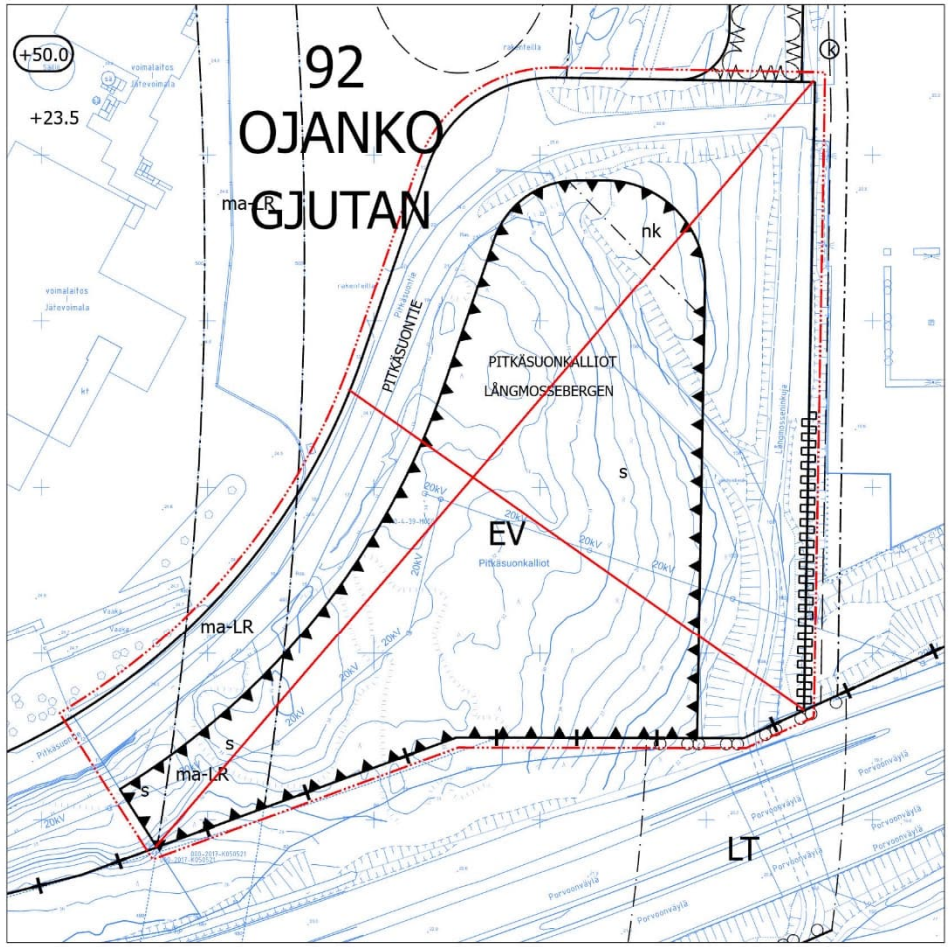

Asemakaavan muutos nro 002503 Pitkäsuontie 2 ja 13
Pitkäsuontie 13 osalta

0 40 80 160 Metriä

Maanalainen asemakaava 920400ma
(Osa Vuosaaren satamarataa)

1/3

Kaava-alueen numero Planområdets nummer	Päiväys Datum
002503 920400ma	18.4.2023 5.9.2023 tarkistettu

Vantaan kaupunki

002503 - Pitkäsuontie 2 ja 13

Kaupunginosa 92, OJANKO

Asemakaavan muutos
Korttelit 92204 ja 92205 sekä katualuetta.

Maanalainen asemakaava
Osa Vuosaaren satamarataa.

Tonttijako
Korttelit 92204 ja 92205.

1:2000

Vanda stad

LÅNGMOSSEVÄGEN 2 OCH 13

Stadsdel 92, GJUTAN

Ändring av detaljplanen
Kvarteren 92204 och 92205 samt gatuområde.

Underjordisk detaljplanen
En del av Nordsjös hamnbana.

Tomtindelning
Kvarteren 92204 och 92205.

1:2000

	ASEMAKAAVAMERKINTÖJÄ JA -MÄÄRÄYKSIÄ:	DETALJPLANBETECKNINGAR OCH -BESTÄMMELSER:
— · · · —	**3 m kaava-alueen rajan ulkopuolella oleva viiva.**	**Linje 3 m utanför planområdets gräns.**
LHK	**Huoltoasema- ja liikerakennusten korttelialue.**	**Kvartersområde för servicestations- och affärsbyggnader.**
	Alueelle saa sijoittaa huoltoaseman ja siihen liittyvät polttoaineiden jakelutoiminnot, korjaamo-, huolto- ja liiketilat.	I området får servicestation med tillhörande funktioner för bränsledistribution samt reparationsverkstads-, underhålls- och affärslokaler placeras.
	Alueelle ei saa sijoittaa päivittäistavarakauppaa.	Dagligvarubutiker får inte placeras i området.
	Alue on suunniteltava yhteistyössä voimajohdon Länsisalmi–Anttila omistajan kanssa. Rakentamisesta tulee pyytää erillinen risteämälausunto voimajohdon omistajalta.	Området ska planeras i samarbete med den som äger Länsisalmi–Anttila kraftledningen. Om byggande ska ett separat utlåtande om korsande ledningar skaffas från kraftledningsägare.
	Polttoaineen jakelun säiliöineen sekä räjähdysvaarallisten tilojen tulee sijaita voimajohdon virtajohtimesta vaakasuoraan mitattuna vähintään 36,6 metrin etäisyydellä.	Bränsledistributionen med cisterner och explosionsfarliga utrymmen ska ligga på minst 36,6 meters avstånd vågrätt mätt från kraftledningens strömledning.
	Tonttia ei saa käyttää avovarastointiin.	Tomten får inte användas för öppen lagring.
	Moottoriajoneuvojen pesu-, huolto- ja korjaustoiminnot sekä niihin liittyvä kemikaalien käsittely ja varastointi on sijoitettava rakennuksiin.	Funktioner för tvätt, underhåll och reparation av motorfordon samt tillhörande behandling och lagring av kemikalier ska placeras i byggnader.
	Rakennukset on toteutettava arkkitehtonisesti korkeatasoisesti. Rakentaminen on tehtävä yhtenäistä rakennustapaa noudattaen. Erityisesti tulee huomioida näkymät Kehä III:n suunnasta.	Byggnaderna ska byggas så att de håller hög arkitektonisk klass. Vid byggandet ska ett enhetlig byggnadssätt följas. Särskilt vyerna från Borgåleden ska tas i beaktande.
	Rakennuksen tuloilman otto tulee toteuttaa siten, ettei tontin välittömässä läheisyydessä sijaitsevasta toiminnasta ja tieliikenteestä aiheudu pöly- tai ilmanlaatuhaittaa rakennuksen sisätiloihin.	Byggnaderna ska byggas så att de håller hög arkitektonisk klass. Vid byggandet ska ett enhetlig byggnadssätt följas. Särskilt vyerna från Ring III ska tas i beaktande.

002503 *2/3*

Sisämelutaso ei saa toimistotiloissa ja vastaavissa työtiloissa ylittää melun A-painotetun ekvivalenttitason (LAeq) päiväohjearvoa (klo 7-22) 45 dB (A).	Bullernivån inomhus i kontorslokaler och motsvarande arbetslokaler får inte överskrida dagsriktvärdet för den A-vägda ekvivalentnivån (Laeq) (kl. 07–22) 45 dB (A).
Korttelialue tulee aidata tai rajata ympäristöstään rakentein tai istutuksin. Ympäristö tulee suunnitella niin, että erilaisen liikenteen risteyskohdissa on riittävä näkyvyys.	Kvartersområdet ska inhägnas med staket och avgränsas från omgivningen med konstruktioner eller planteringar. Omgivningen ska planeras så att sikten för olika slags trafik är tillräckligt god i korsningarna.
Korttelialueen vihertehokkuuden tulee täyttää tavoiteluku 0,7. Vihertehokkuuden toteutuminen on rakennusluvan yhteydessä osoitettava pihasuunnitelmalla ja vihertehokkuuslaskelmalla.	Gröneffektivitet i kvartersområdet ska uppfylla målsättningstal 0,7. Gröneffektivitetens förverkligande ska påvisas i samband med bygglovet via planen över gården och en gröneffektivitetskalkyl.
Hulevedet tulee viivyttää tontilla. Rakennuslupaa varten on laadittava tonttikohtainen hulevesisuunnitelma voimassa olevien hulevesien käsittelyvaatimusten mukaan.	Dagvattnet ska fördröjas på tomten. För bygglovet ska en tomtvis dagvattenplan utarbetas i enlighet med de gällande kraven för hantering av dagvatten.
Raskaan liikenteen alueiden hulevedet on käsiteltävä hiekan- ja öljynerotusjärjestelmin.	Dagvatten i områden med tung trafik ska behandlas i sand- och oljeavskiljningssystem.
Polttoaineiden jakelupiste ja polttoainesäiliön ympäristö, pl. kaasu ja nesteytetty kaasu, on varustettava hiekan- ja öljynerottimilla, joista hulevedet on johdettava jätevesiviemäriin.	Bränsledistributionsstället och området kring bränslecisternen, bortsett från gas och kondenserad gas, ska förses med sand- och oljeavskiljare, från vilka dagvattnet ska ledas till avloppssystemet.
Hulevesijärjestelmä on varustettava sulkuventtiilein onnettomuustilanteiden varalle.	Dagvattenanläggningen ska förses med avstängningsventiler i fall av olyckshändelse.
Katujen luiskat saavat ulottua tontille.	Gatuslänterna får sträcka sig in på tomten.
Auto- ja polkupyöräpaikkatarve määritellään rakennusluvan yhteydessä liikennesuunnittelun lausunnon perusteella.	Behovet av bilplatser och cykelplatser bestäms i samband med bygglovet utgående från trafikplaneringens utlåtande.
T/kem **Teollisuus- ja varastorakennusten korttelialue, jolla on/jolle saa sijoittaa merkittävän, vaarallisia kemikaaleja valmistavan tai varastoivan laitoksen.**	**Kvartersområde för industri- och lagerbyggnader där en betydande anläggning för produktion eller lagring av farliga kemikalier finns/ får placeras.**
Korttelialueelle saa sijoittaa teollisuus- ja varastorakennuksia, energiantuotantolaitoksia sekä synteettistä metaania valmistavan ja varastoivan laitoksen.	I kvartersområdet får det placeras industri- och lagerbyggnader, energiproduktionsanläggningar samt en anläggning som producerar och lagrar syntetisk metan.
Ulkovarastointialueet ja katokset on rajattava niin, että varastoitava materiaali ei haitallisesti näy kadulle. Ulkovarastointi ei saa aiheuttaa maisemalllista tai muuta haittaa ympäristölle.	Områdena och skärmtaken för upplagring utomhus ska avgränsas så att det material som lagras inte syns på ett iögonenfallande sätt från gatan. Upplagringen utomhus får inte inverka negativt på landskapet eller på annat vis vara till skada för miljön.
Rakennuksia ei saa sijoittaa tunnelin (ma-LR) rakenteita eikä siellä tapahtuvaa liikennettä vaarantavalla tavalla.	Byggnaderna får inte placeras så att de utgör en fara för tunnelns (ma-LR) konstruktioner eller för trafiken i tunneln.
Mikään rakennuksen osa, rakenne, laite tai kasvillisuus ei saa läpäistä Helsinki-Vantaan lentoaseman lentoesteiden korkeusrajoituspintoja.	Ingen byggnadsdel, konstruktion, anläggning eller växtlighet får penetrera höjdbegränsningsytorna för flyghinder på Helsingfors-Vanda flygstation.
Rakennukset on toteutettava arkkitehtonisesti korkeatasoisesti. Rakentaminen on tehtävä yhtenäistä rakennustapaa noudattaen. Erityisesti tulee huomioida näkymät Porvoonväylän suunnasta.	Byggnaderna ska byggas så att de håller hög arkitektonisk klass. Vid byggandet ska ett enhetlig byggnadssätt följas. Särskilt vyerna från Borgåleden ska tas i beaktande.
Rakennusten julkisivujen hallitseva väritys tulee olla tummahko.	Den dominerande färgen på byggnadernas fasader ska vara tämligen mörk.
Rakennuksen tuloilman otto tulee toteuttaa siten, ettei tontin välittömässä läheisyydessä sijaitsevasta toiminnasta ja tieliikenteestä aiheudu pöly- tai ilmanlaatuhaittaa rakennuksen sisätiloihin.	Byggnadens tilluftsintag ska ordnas så att verksamheten och vägtrafiken i tomtens omedelbara närhet inte orsakar damm- eller luftkvalitetsolägenheter inne i byggnaden.
Sisämelutaso ei saa toimistotiloissa ja vastaavissa työtiloissa ylittää melun A-painotetun ekvivalenttitason (LAeq) päiväohjearvoa (klo 7-22) 45 dB (A).	Bullernivån inomhus i kontorslokaler och motsvarande arbetslokaler får inte överskrida dagsriktvärdet för den A-vägda ekvivalentnivån (Laeq) (kl. 07–22) 45 dB (A).
Korttelialueen liikenneväylän puoleiset julkisivut, valaistus sekä paikoitus- ja liikennöintialueet eivät saa aiheuttaa liikenneturvallisuutta vaarantavaa häikäisyä Porvoonväylälle.	Kvartersområdets fasader, belysning samt parkerings- och trafikområdena på den sida som är vänd mot trafikleden får inte orsaka bländning mot Borgåleden så att trafiksäkerheten äventyras.
Korttelialueen vihertehokkuuden tulee täyttää tavoiteluku 0,6. Vihertehokkuuden toteutuminen on rakennusluvan yhteydessä osoitettava pihasuunnitelmalla ja vihertehokkuuslaskelmalla.	Gröneffektivitet i kvartersområdet ska uppfylla målsättningstal 0,6. Gröneffektivitetens förverkligande ska påvisas i samband med bygglovet via planen över gården och en gröneffektivitetskalkyl.
Hulevedet tulee viivyttää tontilla. Rakennuslupaa varten on laadittava tonttikohtainen hulevesisuunnitelma voimassa olevien hulevesien käsittelyvaatimusten mukaan.	Dagvattnet ska fördröjas på tomten. För bygglovet ska en tomtvis dagvattenplan utarbetas i enlighet med de gällande kraven för hantering av dagvatten.

002503 *3/3*

	Raskaan liikenteen alueiden hulevedet on käsiteltävä hiekan- ja öljynerotusjärjestelmin.	Dagvatten i områden med tung trafik ska behandlas i sand- och oljeavskiljningssystem.
	Hulevesijärjestelmä on varustettava sulkuventtiilein onnettomuustilanteiden varalle.	Dagvattenanläggningen ska förses med avstängningsventiler i fall av olyckshändelse.
	Katujen luiskat saavat ulottua tontille.	Kaavamerkintä (ruotsi)
	Auto- ja polkupyöräpaikkatarve määritellään rakennusluvan yhteydessä liikennesuunnittelun lausunnon perusteella.	Behovet av bilplatser och cykelplatser bestäms i samband med bygglovet utgående från trafikplaneringens utlåtande.
	KOKO KAAVA-ALUETTA KOSKEVAT MÄÄRÄYKSET	BESTÄMMELSER SOM GÄLLER FÖR HELA OMRÅDET
	Maanalaisten tilojen yläpuolella olevilla alueilla rakennettaessa tai louhittaessa on otettava huomioon maanalaisten tilojen sijainti ja rakenteiden suojaetäisyydet siten, ettei aiheuteta vahinkoa maanalaisille tiloille, rakenteille, laitteistoille tai junaliikenteelle.	Vid byggande eller schaktning i områden ovanför underjordiska utrymmen ska de underjordiska utrymmenas läge och konstruktionernas skyddsavstånd beaktas för att inte skada de underjordiska utrymmena, konstruktionerna, anläggningarna eller tågtrafiken.
	KOLMIULOTTEINEN KIINTEISTÖ	TREDIMENSIONELL FASTIGHET
	Kaava-alueelle voidaan muodostaa maanalaisia kiinteistöjä.	Underjordiska fastigheter kan bildas i planområdet.
-+-+-	**Kaupunginosan raja.**	**Stadsdelsgräns.**
———	**Korttelin, korttelinosan ja alueen raja.**	**Kvarters-, kvartersdels- och områdesgräns.**
—·—·—	**Osa-alueen raja.**	**Gräns för delområde.**
——①——	**Sitovan tonttijaon mukaisen tontin raja ja numero.**	**Tomtgräns och -nummer enligt bindande tomtindelning.**
—×—×—	**Risti merkinnän päällä osoittaa merkinnän poistamista.**	**Kryss på beteckning anger att beteckningen slopas.**
92	**Kaupunginosan numero.**	**Stadsdelsnummer.**
OJAN	**Kaupunginosan nimi.**	**Stadsdelens namn.**
92204	**Korttelin numero.**	**Kvartersnummer.**
PITKÄSUONPOLKU	**Kadun, tien, katuaukion, torin, puiston tai muun yleisen alueen nimi.**	**Namn på gata, väg, öppen plats, torg, park eller annat allmänt område.**
1000	**Rakennusoikeus kerrosalaneliömetreinä.**	**Byggnadsrätt i kvadratmeter våningsyta.**
II	**Roomalainen numero osoittaa rakennusten, rakennuksen tai sen osan suurimman sallitun kerrosluvun.**	**Romersk siffra anger största tillåtna antalet våningar i byggnaderna, i byggnaden eller i en del därav.**
+75.0	**Rakennuksen vesikaton ylimmän kohdan korkeusasema.**	**Högsta höjd för byggnadens vattentak.**
	Rakennusala.	**Byggnadsyta.**
ma-LR	**Maanalainen rautatietunneli.**	**Underjordiskt järnvägstunnel.**
	Katu.	**Gata.**
	Katualueen rajan osa, jonka kohdalta ei saa järjestää ajoneuvoliittymää	**Del av gatuområdes gräns där in- och utfart är förbjuden**
	Alueen osa, jolle on istutettava puita ja pensaita.	**Del av område där träd och buskar skall planteras.**
	TONTTIJAKO	TOMTINDELNING
	Tämän asemakaavan alueella oleviin kortteleihin on laadittava erillinen tonttijako, ellei kaavamerkinnöin ole toisin osoitettu.	För kvarteren på denna detaljplans område skall en separat tomtindelning göras, om inte via planbeteckningar annat bestämts.

VANTAAN KAUPUNKI
ASEMAKAAVAMUUTOSEHDOTUS
NRO 002503
Pitkäsuontie 2 ja 13 sekä maanalainen asemakaava 920400ma
LAUSUNNOT JA VASTINEET
5.9.2023

Asemakaavoitus MJA, JKÖ.

Kaupunginhallitus 8.5.2023 oikeutti asemakaavoituksen pyytämään tarvittavat lausunnot asemakaavamuutosmuutosehdotuksesta **002503 ja 920400ma /Pitkäsuontie 2 ja 13**. Lausuntoja pyydettiin 8 kpl ja saatiin 1 kpl.

Lausunnonantaja	**Lausunto**	**Tarkistukset**
NRO 1, Finavia	Rakenteiden korkeus voi olla enintään tasolla +190. Jatkosuunnittelussa huomioitava, että toiminta ei vaaranna lentoturvallisuutta.	-

NRO 1
Finavia, 19.6.2023

Lausunto:

Vantaan kaupunki on pyytänyt Finavia Oyj:ltä lausuntoa Pitkäsuontie 2 ja 13 asemakaavamuutoksen (002503) ja maanalaisen asemakaavan (920400ma) ehdotuksesta 26.6.2023 mennessä.

Alueelle suunnitellaan Vantaan Energian synteettisen metaanin tuotantolaitosta ja jakeluasemaa. Asemakaavaehdotuksen selostuksessa ja kaavamääräyksissä on todettu, että mikään rakennuksen osa, rakenne, laite tai kasvillisuus ei saa läpäistä Helsinki-Vantaan lentoaseman esterajoituspintoja. Asemakaavaehdotuksen teollisuus- ja varastorakennusten korttelialueella rakennuksen vesikaton ylimmän kohdan korkeusasemaksi on asetettu enintään +75.0, joka vastaa viereisen jätevoimalan savupiippujen korkeutta.

Asemakaavakohde sijaitsee noin 8 km etäisyydellä Helsinki-Vantaan lentoaseman kiitotien 2 päästä ja noin 4 km jatkeelta sivuun. Finavia toteaa, että asemakaavan alue sijaitsee Helsinki-Vantaan lentoase-man esterajoitusalueella, jolla rakenteiden korkeus voi olla enintään tasolla +190. Finavia muistuttaa, että tästä huolimatta kohteen sijainnin vuoksi lentoestelupa tarvitaan sekä pysyville ja väliaikaisille rakenteille ja laitteille, joiden korkeus ylittää 30 m maan- tai vedenpinnasta.

Finavia edellyttää, että lentoaseman läheisyyteen sijoittuva toiminta ei millään tavalla vaaranna lentoturvallisuutta ja hankkeen jatkosuunnittelussa otetaan asia huomioon. Lentoturvallisuus on huomioitava esimerkiksi laitoksen alas- tai ylösajon aikana mahdollisissa soihdutukseen johtavissa tilanteissa tai vedyn tai metaanin vuototilanteessa.

Mahdollisista lentokieltorajoituksista määrää Liikenne- ja viestintävirasto Traficom.

Vastine:
Lentoestelupa-asiat ja lentoturvallisuus on huomioitu kaavamuutoksessa. Kaavamääräyksissä on todettu, että mikään rakennuksen osa, rakenne, laite tai kasvillisuus ei saa läpäistä Helsinki-Vantaan lentoaseman esterajoituspintoja. Teollisuus- ja varastorakennusten korttelialueella T/kem rakennuksen vesikaton ylimmän kohdan korkeusasemaksi on asetettu enintään +75.0. Rakennuslupaa myönnettäessä on myös noudatettava Ilmailulakia 864/2014, jossa on määritelty lentoestelupa-asiat sekä kielletty lentoturvallisuudelle vaaraa aiheuttava toiminta. T/kem-korttelialueelle rakennettavan laitoksen toiminta edellyttää myös ympäristölupaa sekä lupaa Tukesilta, joiden yhteydessä huomioidaan mm. lentoturvallisuuteen vaikuttavat laitoksen soihdutukset ja mahdolliset kemikaalionnettomuuksien aiheuttamat riskit.

Tarkistukset:
-

7 § **Asemakaavan muutos 002540 ja tonttijako, 68. Koivuhaka, Puutarhatien päiväkoti**

VD/1443/10.02.04.00/2023

SP/AkH/THU/EK

Koivuhakaan suunnitellaan uutta päiväkotia nykyiselle puistoalueelle. Julkisten lähipalvelurakennusten korttelialueelle (YL) osoitetaan 4 500 kerrosneliömetriä rakentamista, mikä mahdollistaa sekä 8-ryhmäisen päiväkodin toteuttamisen että alueen täydennysrakentamisen myöhemmin. Täydennysrakentamisen vaihtoehtoina on tarkasteltu päiväkodin laajennusta tai alakoulun sijoittamista päiväkodin yhteyteen. Osa kaavamuutosalueesta jää puistoksi. Pohjoiseteläsuuntainen ulkoilureitti säilyy, ja YL-korttelin eteläpuolelle muodostuu uusi puistoreitti Puutarhatieltä Tikkurilan keskuspuistoon. Kaava-alueen pinta-ala on 1,59 ha. YL-korttelin pinta-ala on 1,14 ha ja korttelitehokkuus e = 0,40.

Asemakaavamuutos koskee osaa korttelia 68114 ja virkistysaluetta, kaupunginosassa 68 Koivuhaka. Muutos koskee kumoutuvassa asemakaavassa virkistysaluetta.

Tonttijako koskee osaa korttelia 68114.

Alue sijaitsee Koivuhaassa osoitteessa Puutarhatie 43, Tikkurilan keskuspuiston länsireunalla. Alue rajautuu lännessä Puutarhatiehen, pohjoisessa toimitilakäyttöön kaavoitettuun rakentamattomaan korttelialueeseen, idässä Tikkurilan keskuspuistoon ja etelässä pientaloalueeseen. Etäisyys Tikkurilan asemalle on noin 2,5 kilometriä.

Hakija
Vantaan kaupunki.

Maanomistus
Kaavamuutosalueen omistaa Vantaan kaupunki.

Valmistelu
Kaava on tehty kaupungin työnä.

Yleiskaava
Alue on kaupunginvaltuuston 25.1.2021 hyväksymässä oikeusvaikutteisessa yleiskaavassa pientalovaltaista asuinaluetta (AP). Alueelle saa rakentaa ensisijaisesti erilaisia pientalotyyppejä ja lähipalveluita. Kaavoitettavan alueen koillisnurkka on lähivirkistysaluetta VL. Alue sijoittuu yleiskaavan mukaiselle lentomelualueelle L3.

Asemakaavamuutos
Kaava-alue sijaitsee Koivuhaassa Tikkurilan keskuspuiston länsireunalla. Kaavatyössä on tavoitteena vastata Tikkurilan suuralueen päiväkotipaikkojen tarpeeseen sekä tuottaa resurssiviisas päiväkotirakennus palvelemaan alueen asukkaita. Kaavamuutoksella mahdollistetaan 8-ryhmäisen päiväkodin rakentaminen nykyiselle puistoalueelle. Lisäksi varaudutaan täydennysrakentamiseen: päiväkoti voi laajentua tai sen yhteyteen voidaan myöhemmin sijoittaa alakoulun tiloja. Julkisten lähipalvelurakennusten korttelialueen (YL) rakennusoikeus on 4 500 kerrosneliömetriä ja korttelitehokkuus 0,40.

Osa kaava-alueesta jää puistoksi. Pohjoiseteläsuuntainen ulkoilureitti säilyy, ja YL-korttelin eteläpuolelle muodostuu uusi jalankululle ja polkupyöräilylle varattu reitti Puutarhatieltä Tikkurilan keskuspuistoon. Uuden reitin kautta on mahdollista järjestää turvallinen kevyen liikenteen yhteys päiväkodin ja alakoulun pihalle. Puutarhatien läheisyyteen tulee varata paikka muuntamolle.

Kaavatyön aikana on tutkittu erilaisia tontinkäyttövaihtoehtoja. Väljälle ja ohjeelliselle rakennusalalle voi sekä päiväkodin että myöhemmän täydennysrakentamisen sijoittaa monella tavalla. Vaiheittain rakennettaessa on mahdollistettava tontin laadukas ja toimiva ratkaisu kaikissa vaiheissa ja esitettävä rakennusluvan yhteydessä periaatteellinen tontinkäyttösuunnitelma lopputilanteesta. Rakennusten tulee rakenteiltaan ja julkisivuiltaan olla pääosin puuta. Rakentaminen sovitetaan pientaloympäristön kaupunkikuvaan katosten, kuistien tai muiden pienimittakaavaisten rakennusosien avulla. YL-korttelin vihertehokkuuden tavoiteluku on 0,8.

Kaavamuutos vastaa päiväkotipaikkojen tarpeeseen, tehostaa alueen maankäyttöä ja uudistaa alueen kaupunkikuvaa. Rakentaminen tukeutuu olemassa olevaan yhdyskuntatekniikkaan ja on yhdyskuntarakenteellisesti sekä -taloudellisesti perusteltua.

Osallistuminen ja vuorovaikutus
Osallistumis- ja arviointisuunnitelma on tehty 9.3.2023.

Kaavan vireille tulosta on ilmoitettu Vantaan Sanomissa ja osallisille on varattu mahdollisuus lausua mielipiteensä asiasta. Mielipiteitä saatiin 11 kpl.

Mielipiteet on otettu huomioon asemakaavatyössä ja niissä esiin nousseita tavoitteita on yhteensovitettu asemakaavoituksen tavoitteiden kanssa muun muassa seuraavasti: YL-korttelialueen ja eteläpuolisten pientalotonttien välissä on puistokaistale, jonka kautta kulkee kävely- ja pyöräilyreitti Puutarhatieltä keskuspuistoon. Kaava mahdollistaa muuntamon sijoittamisen puistoalueelle Puutarhatien läheisyyteen. Rakennusten ulkokuoren ääneneristävyyden ΔL lento- ja tieliikennemelua vastaan tulee olla vähintään 32 dB. Kaavaan on merkitty ohjeellinen johtokuja.

Kaupungin maa- ja asuntopoliittiset linjaukset
Kaava noudattaa kaupungin maapoliittisia linjauksia (KV 18.6.2018 § 9, päivitetty KV 10.10.2022 § 7).

Kaava kohdistuu kokonaan Vantaan kaupungin omistamalle maalle ja tuottaa 4 500 k-m2 uutta julkisten lähipalvelurakennusten kerrosalaa.

Sopimus
Asemakaavamuutokseen ei liity maankäyttösopimusta.

Kaupunkiympäristölautakunta 14.11.2023 § 10

Kaupunkisuunnittelujohtajan esitys:
Päätetään

a) asettaa nähtäville 30 päiväksi MRA 27 §:n mukaisesti 14.11.2023 päivätty asemakaavamuutosehdotus 002540 sekä tonttijakoehdotus, 68 Koivuhaka / Puutarhatien päiväkoti,
b) oikeuttaa asemakaavoitus pyytämään tarvittavat lausunnot.

Päätös:

Hyväksyttiin esitys.

Merkittiin, että kaupunkiympäristölautakunta jätti asiaan seuraavan pöytäkirjalausuman: ”Puutarhatien päiväkodin kaavan kasvillisuutta ja maapohjaa koskevien kaavamääräysten tulee olla riittävän tiukkoja, jotta ne varmistavat yhteisen poliittisen tahtotilan luoda lapsille luonnollinen, turvallinen ja terveellinen ulkoiluympäristö. Ulkotilojen suunnittelussa tulee hyödyntää henkilöstön asiantuntemusta mm. tietomalleja hyväksikäyttäen.”

_____

Nähtävilläolo
Asemakaavamuutosehdotus ja tonttijakoehdotus on ollut MRA 27 §:n nojalla nähtävillä 29.11.2023 – 4.1.2024. Tänä aikana ei jätetty yhtään muistutusta.

Kaavalausunnot
Kaupunkiympäristölautakunta päätti 14.11.2023 oikeuttaa asemakaavoituksen pyytämään tarvittavat lausunnot. Lausuntoja pyydettiin 11 ja saatiin 5 kappaletta.

Tehdyt tarkistukset
Lausuntojen johdosta on tehty seuraavat tarkistukset: Kaavakarttaan on lisätty johtokuja myös nykyiseen vesi- ja viemärijohtojen sijaintiin. Ajatus vaiheistuksesta on kirjattu myöhempää mahdollista johtosiirtoa koskevaan merkintään. Vaatimusta rakennusten ulkokuoren ääneneristävyydestä on tiukennettu. Päiväkodin suunnittelun etenemisen johdosta kaavamääräystä päiväkodin autopaikoista on päivitetty. Kaupunkiympäristölautakunnan pöytäkirjalausuman johdosta kasvillisuutta ja maaperää koskevia kaavamääräyksiä on täsmennetty. Lisäksi kaavaselostusta on täydennetty kaavan vaikutusten osalta.

Tarkistukset eivät ole olennaisia, joten uusi nähtävillepano ei ole tarpeen.

Kaupunkiympäristölautakunta 19.3.2024 § 16

Kaupunkisuunnittelujohtajan esitys:
Päätetään esittää kaupunginhallitukselle, että

a) annetaan liitteen mukaiset vastineet lausuntoihin ja tehdään esitetyt tarkistukset,
b) saatetaan kaupunginvaltuuston hyväksyttäväksi 19.3.2024 päivätty asemakaavamuutosehdotus 002540 sekä tonttijakoehdotus, 68 Koivuhaka / Puutarhatien päiväkoti

Päätös:
Hyväksyttiin esitys.

_____

Kaupunginhallitus 8.4.2024 § 21

Kaupunkiympäristön toimialan apulaiskaupunginjohtajan esitys:
Päätetään, että:
a) annetaan liitteen mukaiset vastineet lausuntoihin ja tehdään esitetyt tarkistukset,

b) saatetaan kaupunginvaltuuston hyväksyttäväksi 19.3.2024 päivätty asemakaavamuutos-ehdotus 002540 sekä tonttijakoehdotus, 68 Koivuhaka / Puutarhatien päiväkoti

Päätös:
Hyväksyttiin esitys.

Merkittiin, että kaupunginhallitus jätti seuraavan yhteisen pöytäkirjalausuman:

”Puutarhatien päiväkodin kaavan kasvillisuutta ja maapohjaa koskevien kaavamääräysten tulee olla riittävän tiukkoja, jotta ne varmistavat yhteisen poliittisen tahtotilan luoda lapsille luonnollinen, turvallinen ja terveellinen ulkoiluympäristö. Ulkotilojen suunnittelussa tulee hyödyntää henkilöstön asiantuntemusta mm. tietomalleja hyväksikäyttäen.”

_____

Kaupunginvaltuusto 22.4.2024 § 7

Kaupunginhallituksen esitys:
Päätetään hyväksyä 19.3.2024 päivätty asemakaavamuutos-ehdotus 002540 sekä tonttijakoehdotus, 68 Koivuhaka / Puutarhatien päiväkoti

Päätös:
Hyväksyttiin esitys.

Merkittiin, että valtuustoryhmät jättivät yhteisen pöytäkirjalausuman:

“Valtuusto pitää tärkeänä, että kaavan toteutusvaiheessa huomioidaan kaupunkiympäristölautakunnan ja kaupunginhallituksen käsittelyvaiheissa ilmaistu tahtotila riittävästä kasvillisuuden ja maapohjan säilyttämisestä niin, että lasten ulkoiluympäristö on luonnollinen, turvallinen ja terveellinen.”

Liitteet:
- Asemakaavamuutosehdotus 19.3.2024
- Asemakaavamuutoksen selostus 19.3.2024
- Lausunnot ja vastineet 19.3.2024

Muutoksenhakuohje: 1. Valitusoikeus

Lisätiedot:
aluearkkitehti Annakaisa Haanpää, p. 043 826 8456,
asemakaavasuunnittelija Tuuli Huhtala, p. 040 197 7963
etunimi.sukunimi[at]vantaa.fi

Kaava-alueen numero
Planområdets nummer

002540

Päiväys
Datum

19.3.2024

Vantaan kaupunki

Puutarhatien päiväkoti

Kaupunginosa 68, KOIVUHAKA

Asemakaavan muutos
Osa korttelia 68114 ja virkistysaluetta.

Tonttijako
Osa korttelia 68114.

1:2000

Vanda stad

Daghemmet Puutarhatie

Stadsdel 68, BJÖRKHAGEN

Ändring av detaljplanen
Del av kvarteret 68114 och rekreationsområden.

Tomtindelning
Del av kvarteret 68114.

1:2000

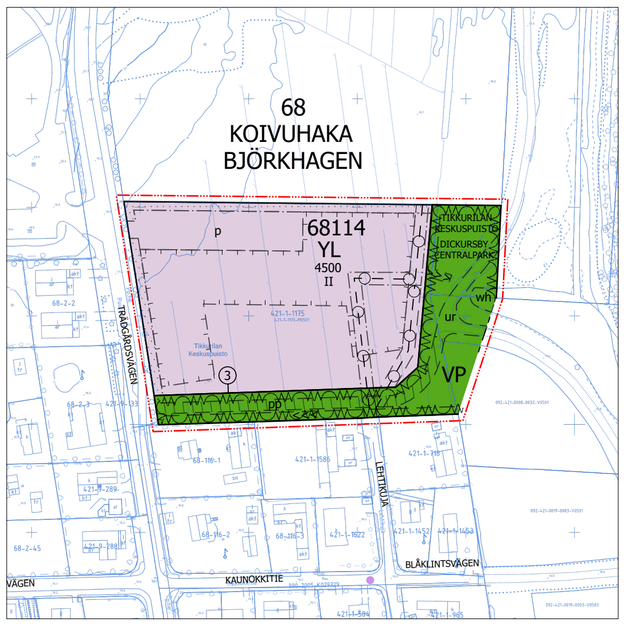

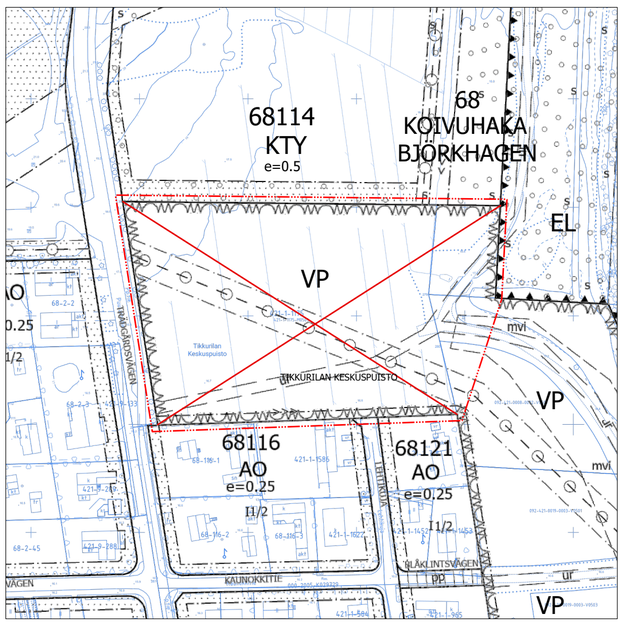

ASEMAKAAVAMERKINTÖJÄ JA -MÄÄRÄYKSIÄ:

3 m kaava-alueen rajan ulkopuolella oleva viiva.

Julkisten lähipalvelurakennusten korttelialue.

Arkkitehtuurin tulee olla kestävää ja korkeatasoista.

Rakennusten on oltava kantavilta rakenteiltaan ja julkisivuiltaan pääosin puuta.

Rakennusten kattojen tulee olla harja- tai pulpettikattoja.

Rakennukset tulee sovittaa pientaloympäristön kaupunkikuvaan katosten, kuistien tai muiden pienimittakaavaisten rakennusosien avulla.

Maantasokerrosten tulee antaa avonainen ja toiminnallinen vaikutelma.

Katolle saa kerrosluvun ja rakennusoikeuden lisäksi rakentaa teknisiä tiloja ja asentaa teknisiä laitteita ja ne tulee integroida arkkitehtuuriin ja sovittaa kaupunkikuvaan.

Osa rakennusten tarvitsemasta energiasta tulee tuottaa rakennusten katoille sijoitettavilla aurinkopaneeleilla.

Rakennusten ulkokuoren ääneneristävyyden ΔL lento- ja tieliikennemelua vastaan tulee olla vähintään 35 dB.

Ulkoiluvälinevarastot ja katokset voidaan rakentaa kaavaan merkityn kerrosalan lisäksi ja rakennusalan rajoittamatta. Varastot ja erilliset katokset on tehtävä kasvikattoisina.

Lasten ulkoilualueena toimiva päiväkodin piha-alue on aidattava.

Korttelin vihertehokkuuden tulee täyttää tavoiteluku 0,8. Vihertehokkuuden toteutuminen on rakennusluvan yhteydessä osoitettava pihasuunnitelmalla ja vihertehokkuuslaskelmalla.

DETALJPLANBETECKNINGAR OCH -BESTÄMMELSER:

Linje 3 m utanför planområdets gräns.

Kvartersområde för byggnader för offentlig närservice.

Arkitekturen ska vara hållbar och högklassig.

Byggnaderna ska till sina bärande konstruktioner samt till fasaderna huvudsakligen bestå av trä.

Byggnaderna skall vara försedda med sadel- eller pulpettak.

Byggnaderna ska anpassas till småhusmiljöns gatubild genom takkonstruktioner, verandor eller andra småskaliga byggnadsdelar.

Markplansvåningarna ska ge ett öppet och funktionellt intryck.

Utöver våningstalet och byggrätten får tekniska utrymmen och anordningar byggas och installeras på taket och dem ska integreras i arkitekturen och anpassas till stadsbilden.

En del av den energi som byggnaderna behöver ska produceras med solpaneler som placeras på byggnadernas tak.

Ljudisoleringen ΔL mot flyg- och vägtrafikbuller ska i byggnad uppgå till minst 35 dB.

Förråd för friluftsutrustning och takkonstruktioner kan byggas utöver den byggrätt som anvisats i planen och utan begränsning av byggnadsytan. Förråd och fristående takkonstruktioner ska förses med vegetationstak.

Daghemmets gårdsområde, som fungerar som ett område för utomhusvistelse för barn, ska inhägnas.

Kvarterets gröneffektivitet ska uppfylla målsättningstal 0,8. Gröneffektivitetens förverkligande ska påvisas i samband med bygglovet genom en plan över gården och en gröneffektivitetskalkyl.

Alueella tulee järjestää hulevesien viivytys ennen niiden johtamista yleiseen hulevesijärjestelmään.

Olevaa kasvillisuutta ja maaperää tulee mahdollisuuksien mukaan säilyttää piha-alueilla.

Olevaa/poistettavaa pintamaata ja maamassoja tulee mahdollisuuksien mukaan hyödyntää piha-alueen täytöissä ja kumpareissa.

Vaiheittain rakennettaessa on mahdollistettava tontin laadukas ja toimiva ratkaisu kaikissa vaiheissa. Rakennusluvan yhteydessä on esitettävä periaatteellinen tontinkäyttösuunnitelma lopputilanteesta.

Autopaikkojen enimmäismäärät:

Päiväkoti: 1 autopaikka / 65 k-m².
Koulu: 1 autopaikka / 150 k-m².

Työntekijöiden käyttöön tarkoitettujen pyöräpaikkojen tulee olla säältä suojattuja ja runkolukittavia.

Puisto.

Puutarhatien läheisyyteen tulee varata paikka muuntamolle.

Korttelin, korttelinosan ja alueen raja.

Osa-alueen raja.

Ohjeellinen alueen tai osa-alueen raja.

Sitovan tonttijaon mukaisen tontin raja ja numero.

Risti merkinnän päällä osoittaa merkinnän poistamista.

68 **Kaupunginosan numero.**

KOIV **Kaupunginosan nimi.**

68114 **Korttelin numero.**

TIKKUR **Kadun, tien, katuaukion, torin, puiston tai muun yleisen alueen nimi.**

4500 **Rakennusoikeus kerrosalaneliömetreinä.**

II **Roomalainen numero osoittaa rakennusten, rakennuksen tai sen osan suurimman sallitun kerrosluvun.**

Ohjeellinen rakennusala.

Poikkiviiva osoittaa rajan sen puolen, johon merkintä kohdistuu.

Istutettava alueen osa.

Ohjeellinen ulkoilureitti.

Ohjeellinen yleiselle jalankululle ja polkupyöräilylle varattu alueen osa.

Ohjeellinen pysäköimispaikka.

Ajoyhteys tontille tulee sijoittaa ohjeelliselle pysäköimispaikalle osoitetulle alueelle.

Maanalaista johtoa varten varattu alueen osa.

Ohjeellinen maanalaista johtoa varten varattu alueen osa.

Korttelissa sijaitsevat vesijohdot ja viemärit siirretään, mikäli rakennusten sijoittelu sitä edellyttää.

Ohjeellinen hulevesialue.

Ohjeellinen avo-oja.

Merkintä on sitova, mutta paikka ohjeellinen.

TONTTIJAKO

Tämän asemakaavan alueella oleviin kortteleihin on laadittava erillinen tonttijako, ellei kaavamerkinnöin ole toisin osoitettu.

På området ska ordnas så att dagvattnet fördröjs innan det leds ut i det allmänna regnvattensystemet.

Den befintliga växtligheten och jordmånen ska i mån av möjlighet bevaras på gårdsområdena.

Ytjorden och jordmassorna som ska avlägsnas ska i mån av möjlighet utnyttjas för att jämna ut sänkor och upphöjningar på gårdsområdet.

Vid byggande i etapper ska en högklassig och fungerande lösning för tomten möjliggöras i alla skeden. I samband med bygglovet ska en principiell tomtanvändningsplan presenteras för slutskedet.

Minimiantalet bilplatser:

Daghemmet 1 bilplats / 65 m²-vy
Skolan: 1 bilplats / 150 m²-vy

Cykelplatser som är avsedda för personal ska vara väderskyddade och ramlåsbara.

Park.

Trädgårdsvägen på område skall reserveras plats för en transformator.

Kvarters-, kvartersdels- och områdesgräns.

Gräns för delområde.

Riktgivande gräns för område eller del av område.

Tomtgräns och -nummer enligt bindande tomtindelning.

Kryss på beteckning anger att beteckningen slopas.

Stadsdelsnummer.

Stadsdelens namn.

Kvartersnummer.

Namn på gata, väg, öppen plats, torg, park eller annat allmänt område.

Byggnadsrätt i kvadratmeter våningsyta.

Romersk siffra anger största tillåtna antalet våningar i byggnaderna, i byggnaden eller i en del därav.

Riktgivande byggnadsyta.

Tvärstrecken anger på vilken sida av gränsen beteckningen gäller.

Del av område som skall planteras.

Riktgivande friluftsled.

Riktgivande för allmän gång- och cykeltrafik reserverad del av område.

Riktgivande parkeringsplats.

Körförbindelsen till tomten ska placeras i ett riktgivande område som anvisats för en parkeringsplats.

Del av område reserverad för underjordisk ledning.

Riktgivande del av område reserverad för underjordisk ledning.

De vattenledningar och avlopp som finns i kvarteret flyttas ifall byggnadernas placering förutsätter det.

Riktgivande dagvattenområde.

Riktgivande öppet dike.

Markeringen är bindande men platsen riktgivande.

TOMTINDELNING

För kvarteren på denna detaljplans område skall en separat tomtindelning göras, om inte via planbeteckningar annat bestämts.

Kaupunkirakenne ja ympäristö
Stadsstruktur och miljö

Asemakaavoitus
Detaljplanering

Annakaisa Haanpää, Aluearkkitehti, 29.2.2024 12.00

Mittaus- ja geopalvelut
Mätning och geoteknik

Asemakaavan pohjakartta täyttää sille asetetut vaatimukset.

Baskartan för detaljplanen uppfyller de krav som ställs på den.

Tasokoordinaatisto
ETRS-GK25,
korkeusjärjestelmä
N2000.

Plankoordinatsystemet
ETRS-GK25,
höjdsystemet
N2000.

Kimmo Junttila, Kaupungingeodeetti, 28.3.2024 12.11

Allekirjoitettu sähköisesti

Hyväksytty kaupunginvaltuustossa __.__.20__

Godkänd av stadsfullmäktige __.__.20__

002540 PUUTARHATIEN PÄIVÄKOTI

KOIVUHAKA



Viistoilmakuva lännen suunnasta

KAUPUNKIRAKENNE JA YMPÄRISTÖ / ASEMAKAAVOITUS

Asemakaavamuutoksen selostus, joka koskee 19.3.2024 päivättyä asemakaavakarttaa nro 002540. Kaavoitus on tullut vireille 9.3.2023.

PERUS- JA TUNNISTETIEDOT

Asemakaavan muutos:

Osa korttelia 68114 ja virkistysaluetta kaupunginosassa 68 Koivuhaka. (Kumoutuvan asemakaavan virkistysaluetta kaupunginosassa 68 Koivuhaka.)

Tonttijako:

Osa korttelia 68114 kaupunginosassa 68 Koivuhaka.

Koivuhakaan suunnitellaan uutta päiväkotia nykyiselle puistoalueelle. Julkisten lähipalvelurakennusten korttelialueelle (YL) osoitetaan 4 500 kerrosneliömetriä rakentamista, mikä mahdollistaa sekä 8-ryhmäisen päiväkodin toteuttamisen että alueen täydennysrakentamisen myöhemmin. Täydennysrakentamisen vaihtoehtoina on tarkasteltu päiväkodin laajennusta tai alakoulun sijoittamista päiväkodin yhteyteen. Osa kaavamuutosalueesta jää puistoksi. Pohjoiseteläsuuntainen ulkoilureitti säilyy, ja YL-korttelin eteläpuolelle muodostuu uusi puistoreitti Puutarhatieltä Tikkurilan keskuspuistoon.

Kaava-alueen pinta-ala on 1,59 ha. YL-korttelin pinta-ala on 1,14 ha ja korttelitehokkuus e = 0,40.

Kaavan laatija: Tuuli Huhtala, asemakaava-arkkitehti, Vantaan kaupunki;
etunimi.sukunimi@vantaa.fi, puh. 040 1977963.

KAAVA-ALUEEN SIJAINTI



Kaavamuutosalue sijaitsee Koivuhaassa osoitteessa Puutarhatie 43, Tikkurilan keskuspuiston länsireunalla. Alue rajautuu lännessä Puutarhatiehen, pohjoisessa toimitilakäyttöön kaavoitettuun rakentamattomaan korttelialueeseen, idässä Tikkurilan keskuspuistoon ja etelässä pientaloalueeseen. Etäisyys Tikkurilan asemalle on noin 2,5 kilometriä.

KAAVAPROSESSIN VAIHEET

- Maanomistajan jättämä kaavoitushakemus on kirjattu saapuneeksi 3.3.2023.
- Kaavoitus tuli vireille 9.3.2023 ja sai numeron 002540.
- Mielipiteet pyydettiin 16.5.2023 mennessä (MRL 62 §) ja niitä saatiin 11 kappaletta.
- Kaupunkisuunnittelulautakunta 14.11.2023
- Kaavahanketta esiteltiin Tikkurilan ajankohtaiset -asukastilaisuudessa kaupungintalolla 13.12.2023.
- Kaavamuutosehdotus oli nähtävillä 29.11.2023 – 4.1.2024. Määräaikana ei saatu muistutuksia.

- Lausuntoja pyydettiin 4.1.2024 mennessä ja niitä saatiin 5/11 kappaletta.
- Kaavakarttaan ja -määräyksiin on tehty seuraavat tarkistukset: Kaavakarttaan on lisätty johtokuja myös nykyiseen vesi- ja viemärijohtojen sijaintiin. Ajatus vaiheistuksesta on kirjattu myöhempää mahdollista johtosiirtoa koskevaan merkintään. Vaatimusta rakennusten ulkokuoren ääneneristävyydestä on tiukennettu. Olevaa kasvillisuutta ja maaperää koskevia kaavamääräyksiä on täsmennetty. Kaavamääräystä päiväkodin autopaikoista on päivitetty. Kaavaselostusta on täydennetty kaavaprosessin vaiheiden sekä osallistumisen ja vuorovaikutuksen (3.2.2) ja kaavan vaikutusten (4.4.1) osalta.

SISÄLLYSLUETTELO

1. Tiivistelmä 4
2. Lähtökohdat 4
2.1 Selvitys suunnittelualueen oloista 4
2.2 Suunnittelutilanne 10
3. Asemakaavan suunnittelun vaiheet 13
3.1 Suunnittelun käynnistäminen, sitä koskevat päätökset ja vireilletulo 13
3.2 Osallistuminen ja yhteistyö 13
3.3. Asemakaavan tavoitteet 15
3.4 Asemakaavaratkaisun vaihtoehdot 16
4. Asemakaavan kuvaus 19
4.1 Kaavan rakenne 19
4.2 Ympäristön laatua koskevien tavoitteiden toteutuminen 19
4.3 Aluevaraukset 19
4.4 Kaavan vaikutukset 20
4.5 Ympäristön häiriötekijät 22
5. Asemakaavan toteutus 22
6. Kaavatyöhön osallistuneet 23
7. Asemakaavan seurantalomake 24
8. Asemakaavakartta ja –määräykset 26
9. Muu suunnitelma-aineisto 29

SELOSTUKSEN LIITTEET

- Vihertehokkuuslaskelman tuloskortti, 1. vaiheen esimerkki
- Vihertehokkuuslaskelman tuloskortti, 2. vaiheen esimerkki

LUETTELO MUISTA KAAVAA KOSKEVISTA ASIAKIRJOISTA, TAUSTASELVITYKSISTÄ JA LÄHDEMATERIAALISTA

- AK-muutoksen NRO 002540 Puutarhatien päiväkoti meluselvitys 10.10.2023, Sitowise Oy

1. TIIVISTELMÄ

Kaava-alue sijaitsee Koivuhaassa Tikkurilan keskuspuiston länsireunalla. Kaavatyössä on tavoitteena vastata Tikkurilan suuralueen päiväkotipaikkojen tarpeeseen sekä tuottaa resurssiviisas päiväkotirakennus palvelemaan alueen asukkaita. Kaavamuutoksella mahdollistetaan 8-ryhmäisen päiväkodin rakentaminen nykyiselle puistoalueelle. Lisäksi varaudutaan täydennysrakentamiseen: päiväkoti voi laajentua tai sen yhteyteen voidaan myöhemmin sijoittaa alakoulun tiloja. Julkisten lähipalvelurakennusten korttelialueen (YL) rakennusoikeus on 4 500 kerrosneliömetriä ja korttelitehokkuus 0,40.

Osa kaava-alueesta jää puistoksi. Pohjoiseteläsuuntainen ulkoilureitti säilyy, ja YL-korttelin eteläpuolelle muodostuu uusi jalankululle ja polkupyöräilylle varattu reitti Puutarhatieltä Tikkurilan keskuspuistoon. Uuden reitin kautta on mahdollista järjestää turvallinen kevyen liikenteen yhteys päiväkodin ja alakoulun pihalle. Puutarhatien läheisyyteen tulee varata paikka muuntamolle.

Kaavatyön aikana on tutkittu erilaisia tontinkäyttövaihtoehtoja. Väljälle ja ohjeelliselle rakennusalalle voi sekä päiväkodin että myöhemmän täydennysrakentamisen sijoittaa monella tavalla. Vaiheittain rakennettaessa on mahdollistettava tontin laadukas ja toimiva ratkaisu kaikissa vaiheissa ja esitettävä rakennusluvan yhteydessä periaatteellinen tontinkäyttösuunnitelma lopputilanteesta. Rakennusten tulee rakenteiltaan ja julkisivuiltaan olla pääosin puuta. Rakentaminen sovitetaan pientaloympäristön kaupunkikuvaan katosten, kuistien tai muiden pienimittakaavaisten rakennusosien avulla. YL-korttelin vihertehokkuuden tavoiteluku on 0,8.

Kaavamuutos vastaa päiväkotipaikkojen tarpeeseen, tehostaa alueen maankäyttöä ja uudistaa alueen kaupunkikuvaa. Rakentaminen tukeutuu olemassa olevaan yhdyskuntatekniikkaan ja on yhdyskuntarakenteellisesti sekä -taloudellisesti perusteltua.

2. LÄHTÖKOHDAT

2.1 SELVITYS SUUNNITTELUALUEEN OLOISTA

2.1.1 Alueen yleiskuvaus

Koivuhaka sijaitsee Kehä III:n, Tuusulanväylän, Läntisen Valkoisenlähteentien ja Kylmäojan rajaamalla alueella. Väylien varsilla painottuu työpaikkarakentaminen, Kylmäojan varren puistovyöhykkeen tuntumassa pientalovaltainen asuntorakentaminen. Palveluiden osalta Koivuhaka tukeutuu pääosin viereisiin Viertolan ja Tikkurilan kaupunginosiin. Keskeinen itä-länsisuuntainen yhteys alueen halki on Tikkurilantie, jota jatkossa kehitetään osana Vantaan ratikan reittiä.

Kaavamuutosalue sijoittuu Tikkurilan keskuspuiston laitaan, lähelle Koivuhaan lumenvastaanottopaikkaa. Sekä Tikkurilan asemalle että lentokentälle on noin 2,5 kilometriä. Yksi keskuspuiston ulkoilureiteistä koukkaa kaavamuutosalueen itäosan kautta, muilta osin aluetta ei ole rakennettu puistoksi. Nykytilassaan alue on vaikeakulkuista tiheikköä.

2.1.2 Luonnonympäristö

Maisemakuva ja -rakenne

Kaavoitettava alue sijoittuu Keravanjoen ja Kylmäojan laakson savitasangolle. Alue on puistoksi kaavoitettua viheraluetta, jonka puusto on pääosin tiheää nuorta koivikkoa. Alueen itäpuolella on avointa Tikkurilan keskuspuistoa kosteikkoineen, näkymää hallitsee Koivuhaan lumenvastaanottopaikka. Alueen etelä- ja länsipuolella on vehreää pientaloaluetta, pohjoispuolella toimitilarakennusten korttelialueeksi kaavoitettua metsää.

Vesistöt ja vesitalous

Kaavoitettava alue on puistoksi kaavoitettua viheraluetta, jonka itäpuolella on keskuspuisto kosteikkoineen. Alueen etelälaidalla kulkee Puutarhatieltä keskuspuistoon johtava avo-oja. Alue ei ole pohjavesialuetta.

Maaperä

Maaperäkartan mukaan rakennuspaikka sijaitsee pääosin savialueella (kuva 1). Luoteiskulmassa on täyttöä.

Alueen pohjatutkimukset on esitetty kuvassa 1. Kaikki kolme pohjatutkimuspistettä sijaitsevat pyörätien länsipuolella. Pohjatutkimusten mukaan ohuen (0,9–1,2 m) pintamaakerroksen (humus/kuivakuori/täyttömaa) alla on syvimmillään noin 7,8 m paksu kerros savea ja silttiä. Saven redusoimaton leikkauslujuus on heikoimmillaan <10 kPa. Saven alla maakerrokset vaihtuvat siltin, hiekan ja soran kautta kalliopintaa päällystämään pohjamoreeniin. Kairaukset ovat päättyneet tiiviiseen maakerrokseen, kiveen tai kallioon syvimmillään noin 11 m syvyydellä maanpinnasta.

Pohjavedenpinnan tasoa alueella ei ole mitattu.

Rakennettavuus maaperän suhteen

Rakennusten suositeltu perustamistapa on paalutus.

Paksuilla siltti- ja savialueilla kunnallistekniset rakenteet ja liikennöitävät alueet suositellaan pohjavahvistettavaksi. Muilla alueilla kunnallistekniset rakenteet ja liikennöitävät alueet voidaan alustavan arvion mukaan perustaa maanvaraisesti.

Rakennuspaikalla tulee tehdä täydentävä pohjatutkimus. Rakentamisratkaisut tulee perustua rakennuspaikkakohtaisiin pohjatutkimuksiin ja suunnitelmiin.



Kuva 1. Maaperä- ja pohjatutkimuskartta (ei mittakaavassa!)

Topografia

Alue on melko tasainen. Maaston korot vaihtelevat noin +16,5 ja 18,0 metrin välillä. Puutarhatien länsipuolella, suunnittelualueesta luoteeseen on ympäristöstään erottuva mäki, jonka korko on enimmillään +27,0 metriä.

2.1.3 Rakennettu ympäristö

Väestön rakenne ja kehitys kaupunginosassa

Tikkurilan suuralue on väestömäärältään Vantaan toiseksi suurin. Vuoden 2021 lopussa suuralueella oli noin 47 000 asukasta, ja määrän ennustetaan jatkavan kasvuaan. Koivuhaassa asui vuoden 2021 lopussa noin 3100 henkilöä. Alueen väkiluku on kasvanut tasaisesti. Asukkaista lapsia ja nuoria on yhteensä 17 % (koko Vantaa 18 %) ja 65-vuotiaita tai vanhempia 12 % (koko Vantaa 16 %).[1]

Asuminen

Kaava-alueella ei ole asuntoja. Sen etelä- ja länsipuolella on ajallisesti kerrostunutta pientaloaluetta.

Sosiaalinen ympäristö

Koivuhaassa asuntokuntien keskikoko on 2,3 henkilöä (vuosi 2019), ja yksin asuu 37 % väestöstä (vuosi 2021). Vastaavat luvut koko Vantaalla ovat 2,1 henkilöä ja 44 %. Tikkurilan suuralueella työttömyys on hieman vähäisempää kuin Vantaalla keskimäärin.[1]

Palvelut ja työpaikat

Koivuhaka sijaitsee Vantaan merkittävimpien työpaikka-alueiden Aviapoliksen ja Tikkurilan välissä, matkaa molempiin on vain muutama kilometri. Koivuhaassa on noin 5300 työpaikkaa (vuosi 2020), jotka painottuvat etenkin tukku- ja vähittäiskaupan alalle. Sekä julkisten että yksityisten palveluiden osalta Koivuhaka tukeutuu itäpuolisiin kaupunginosiin Viertolaan ja Tikkurilaan. [1]

Koivuhaassa Mesikukantiellä noin puolen kilometrin etäisyydellä kaavamuutosalueesta on yksityinen päiväkoti. Lähimmät kaupungin päiväkodit ja koulut sijaitsevat Viertolassa: Lauhatien päiväkotiin on linnuntietä noin 900 metriä, Peltolan päiväkotiin 1,2, Peltolan kouluun (luokat 7–9) 1,3 ja Viertolan kouluun (luokat 1-9) 1,2 kilometriä.

Yhdyskuntarakenne

Suunnittelualue sijoittuu pientaloalueen koilliskulmaan, Tikkurilan keskuspuiston laitaan. Suunnittelualueen pohjoispuolella painottuu työpaikkarakentaminen. Pohjoispuolen naapuritontti on rakentamatonta metsää, joka on kaavoitettu toimitilarakennusten korttelikseksi.



Ilmakuva lännen suunnasta

[1] http://www.vantaa.fi/hallinto_ja_talous/tietoa_vantaasta/tilastot_ja_tutkimukset

Kaupunkikuva

Suunnittelualue sijoittuu kaupunkirakenteen saumakohtaan. Pientaloalue muodostuu ajallisesti kerrostuneista, vehreistä ja suorakulmaisista kortteleista. Työpaikkarakentamiseen painottuvalla alueella korttelirakenne on hajanaisempi ja mittakaava suurempi. Tikkurilan keskuspuistossa on laajoja nurmialueita ja pitkiä näkymiä, joita suunnittelualueen tuntumassa hallitsee Koivuhaan lumenjättöpaikka.



Rakeisuuskartta

Rakennettu kulttuuriympäristö

Suunnittelualue on rakentamaton. Lähimmät rakennusperintökohteet ovat suunnittelualueesta pohjoiseen sijaitsevat Jehovan todistajien toimintakeskus vuodelta 1962 (Puutarhatie 60) ja Jehovan todistajien valtakunnansali vuodelta 1985 (Puutarhatie 51).

Virkistys

Suunnittelualue rajoittuu Tikkurilan keskuspuiston laajaan viheraluekokonaisuuteen. Kylmäojan vartta seurailevien reittien kautta pääsee sekä etelään Keravanjoen rantaan että pohjoisen suuntaan. Etäisyys Tikkurilan urheilupuistoon keskuspuiston itälaidalle on alle kilometri.

Yksi keskuspuiston ulkoilureiteistä koukkaa kaavamuutosalueen itäosan kautta, muilta osin aluetta ei ole rakennettu puistoksi. Voimassa olevassa asemakaavassa osoitettua ohjeellista ulkoilureittiä Puutarhatieltä keskuspuistoon ei ole toteutettu.

Liikenne

Puutarhatie on pohjoiseteläsuuntainen liityntäkatu, joka pohjoisessa johtaa kokoojakatu Meiramitielle ja etelässä ulottuu Tikkurilantielle ja Kuriiritielle. Suunnittelualueen kohdalla on mahdollisuus kadunvarsipysäköintiin. Ajoradalla on ajonopeutta hidastavia kavennuksia.

Bussilinjan 576 reitti Tikkurilasta Kivistöön kulkee Puutarhatietä pitkin, lähimmät pysäkit ovat Kaunokkitien risteyksen tuntumassa. Tikkurilantiellä noin 800 m etäisyydellä suunnittelualueesta kulkee useiden bussilinjojen sekä suunnitteilla olevan Vantaan ratikan reitti.

Puutarhatiellä on yhdistetty pyörätie ja jalkakäytävä. Keskuspuiston pohjoiseteläsuuntainen ulkoilureitti koukkaa suunnittelualueen itäosan kautta. Voimassa olevassa asemakaavassa

osoitettua ohjeellista ulkoilureittiä Puutarhatieltä keskuspuistoon ei ole toteutettu. Lehtikujan päästä ei myöskään ole yhteyttä puistoon.

Vesihuolto

Kaava-alueen läpi pohjoiseteläsuuntaan kulkee vesi- ja viemärilinja, joka ei näy voimassa olevassa asemakaavassa. Kaavassa on vinosti alueen lävistävä maanalaista johtoa varten varattu alueen osa, joka on puolestaan jäänyt käyttämättä.

Vedenjakelu

Kaavoitettava alue sijoittuu HSY:n vesihuollon toiminta-alueelle.

Alueen vesijohtoverkko kuuluu Tikkurilan painepiiriin. Käyttövesi saadaan Pitkäkosken vedenpuhdistuslaitokselta Ylästön paineenkorotuspumppaamon ja Tikkurilan painepiirin kautta. Hiekkaharjussa sijaitsevan vesitornin tilavuus on 8000 m3.

Vesijohtoverkon alin painetaso kaava-alueella on noin + 75 ja ylin on noin + 82. Painetasot on ilmoitettu N2000- järjestelmässä metreinä merenpinnasta (mvp). Tarkat painetasot annetaan HSY:n liitoskohtalausunnossa.

Jätevesiviemäröinti

Alueen jätevedet johdetaan jätevesiviemärissä etelän suuntaan Puutarhatien ja Bäckbynpuiston kautta Suutarilan jätevesipumppaamolle. Lopulta jätevedet päätyvät Viikinmäen jätevedenpuhdistamolle.

Hulevesiviemäröinti / hulevesijärjestelmä

Kaava-alue kuuluu rakennetun hulevesiverkoston piiriin. Alueen kuivatus perustuu avo-ojiin, jotka johtavat vedet Tikkurilan keskuspuiston hulevesialtaiden kautta Kylmäojaan ja siitä edelleen Keravanjokeen.

Kaukolämpö

Kaukolämpöverkko ei ulottu Koivuhaan pientaloalueelle. Etäisyys suunnittelualueelta Meiramitien kaukolämpöjohtoihin (katuja pitkin) on useita satoja metrejä.

Sähköverkko

Puutarhatien katualueella on Vantaan Energialle kuuluvia pien- ja keskijännitemaakaapeleita. Kaavamuutosalueelle tarvitaan Puutarhatien suunnasta saavutettavissa oleva tilavaraus muuntamon rakennusalalle.

Ympäristöhäiriöt

Kaavamuutosalue sijoittuu pääosin lentomeluvyöhykkeelle 3, jolla asumiseen ja muihin melulle herkkiin toimintoihin käytettävien rakennusten ulkokuoren ääneneristävyyden ΔL lento- ja tieliikennemelua vastaan tulee olla vähintään 32 dB. Alueen lounaisnurkka on lentomeluvyöhykkeellä 2, jolle ei saa sijoittaa uusia asuinalueita eikä melulle herkkiä toimintoja.



Kuvassa lentomeluvyöhyke 3 on merkitty keltaisella, lentomeluvyöhyke 2 oranssilla ja kaavamuutosalueen rajaus sinisellä. (Vampatti-kartta / Vantaan kaupunki)

Sitowise Oy laati kaavatyön tueksi meluselvityksen (10.10.2023), jossa tutkittiin tieliikennemelun ja Tikkurilan keskuspuistossa sijaitsevan lumenvastaanottopaikan melun vaikutukset kaavaratkaisuun. Työssä on selvitetty melun ohjearvojen toteutumista suunnitellussa päiväkotirakennuksessa ja oleskeluun tarkoitetuilla ulkoalueella.

Yhteismelutilanteessa huomioitiin kolme eri rakennusmassan sijoitteluvaihtoehtoa. Kaikki vaihtoehdot ovat laskentojen perusteella alueen liikenteen ja lumenkaadon/ maa-ainesten varastoinnon yhteismelu huomioiden toteutettavissa. Koska liikennemelun ja lumenkaatoalueen aiheuttamat julkisivuille kohdistuvat melutasot ovat matalat, suositus ulkovaipan ääneneristävyydelle muodostuu lentomeluvyöhykkeen määrittämän vaatimuksen ΔL 32 dB perusteella. Lentomelualueella ulkovaipan ääneneristävyydessä huomioidaan myös rakennuksen yläpohja.

Liikenteen ja lumenkaatoalueen/ maa-ainesten varastoinnin aiheuttama yhteismelu huomioiden ennustetilanteessa tontille voidaan sijoittaa päiväkodin ulko-oleskelu- ja leikkialueet vapaasti alueille, joilla päiväaikainen ohjearvo alle 55 dB täyttyy. Päiväaikainen 55 dB ohjearvo ylittyy ainoastaan aivan lähellä Puutarhatietä.

Myöhempiä täydennysrakentamisen mahdollisuuksia arvioitiin sanallisesti. Alueen yhteismelun huomioivien keskiäänitasojen perusteella myöhemmin aluetta mahdollisesti täydentävät rakennusmassat, laajennukset, ulko-oleskelu- ja leikkialueet voidaan sijoitella tontille vapaasti.



Liikennemelu ja lumenkaato/maa-ainesten varastointi päiväaikaan, päiväkodin sijainti kaava-alueen itäosassa.



Liikennemelu ja lumenkaato/maa-ainesten varastointi päiväaikaan, päiväkodin sijainti kaava-alueen koillisosassa.



Liikennemelu ja lumenkaato/maa-ainesten varastointi päiväaikaan, päiväkodin sijainti kaava-alueen länsiosassa.

Pienhiukkaset eivät aiheuta ongelmia: lähimmillä kaduilla liikennemäärät ovat melko pieniä ja isot väylät ovat kaukana. Vaikka liikennemäärät kasvaisivat hieman, tilanne ei merkittävästi heikkenisi. Kaava-alueella ei ole pilaantuneita maita.

2.1.4 Maanomistus

Kaavamuutosalue on Vantaan kaupungin omistamaa puistoaluetta.

2.2 SUUNNITTELUTILANNE

2.2.1 Kaava-aluetta koskevat suunnitelmat, päätökset ja selvitykset

Valtakunnalliset alueidenkäyttötavoitteet

Valtioneuvoston 14.12.2017 päättämien valtakunnallisten alueidenkäyttötavoitteiden (VAT) pyrkimyksenä on vähentää yhdyskuntien ja liikenteen päästöjä, turvata luonnon monimuotoisuutta ja kulttuuriympäristön arvoja sekä parantaa elinkeinojen uudistumismahdollisuuksia. Niillä myös sopeudutaan ilmastonmuutoksen seurauksiin ja sään ääri-ilmiöihin. Hanke on näiden tavoitteiden mukainen. Tavoitteiden toteutuminen on selostettu tarkemmin selostuksen kohdissa 4 ja 5.

- Luodaan edellytykset vähähiiliselle ja resurssitehokkaalle yhdyskuntakehitykselle, joka tukeutuu ensisijaisesti olemassa olevaan rakenteeseen.
- Edistetään palvelujen, työpaikkojen ja vapaa-ajan alueiden hyvää saavutettavuutta eri väestöryhmien kannalta. Edistetään kävelyä, pyöräilyä ja joukkoliikennettä sekä viestintä-, liikkumis- ja kuljetuspalveluiden kehittämistä.

Maakuntakaava

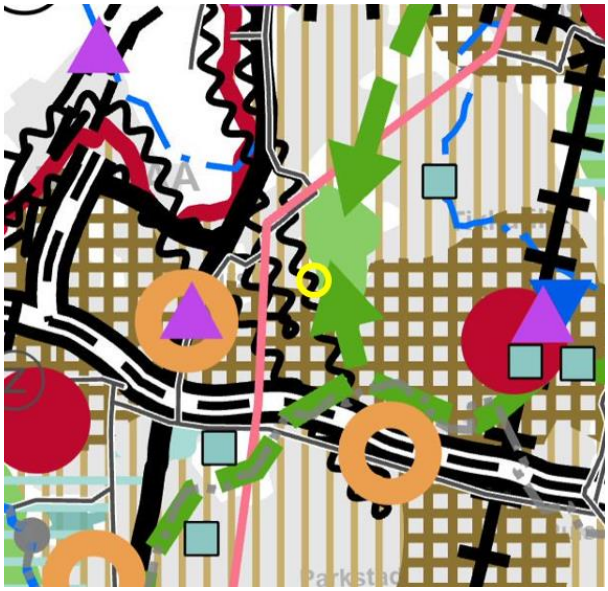

Ote maakuntakaavayhdistelmästä. Kaavamuutosalueen sijainti on merkitty keltaisella ympyrällä.

Uusimaa-kaava 2050 on saanut lainvoiman 13.3.2023, josta Vantaan alueella on voimassa Helsingin seudun vaihemaakuntakaava.

Voimassa olevassa Helsingin seudun vaihemaakuntakaavassa asemakaava-alue on taajamatoimintojen kehittämisvyöhykettä (vaaleanruskea pystyviivoitus) ja pääkaupunkiseudun ydinvyöhykettä (ruskea ruudutus). Tikkurilan keskuspuisto on osoitettu virkistysalueeksi ja sen yhteydessä on tunnistettu viheryhteystarpeet pohjoisen ja etelän suuntiin. Alue on myös lentomelualuetta (aaltoviiva). Kaavahanke on maakuntakaavan mukainen.

MAL 2019 -suunnitelma

MAL 2019 on suunnitelma Helsingin seudun maankäytön, asumisen ja liikenteen kehittämiseksi vuosille 2019–2050. Suunnitelma valmistellaan neljän vuoden välein yhteistyössä seudun 14 kunnan ja HSLn toimesta. Suunnitelmassa määritellään ja priorisoidaan seudullisesti merkittävän maankäytön ja erityisesti asuntorakentamisen sijoittumista sekä linjataan kasvua tukevat liikennejärjestelmän kehittämistoimet. Tavoitteena on kuvata seudun yhteinen tahtotila, jonka pohjalta yhdessä toimitaan tavoitetilan saavuttamiseksi. Suunnitelmassa tavoitellaan vähäpäästöistä, houkuttelevaa, elinvoimaista ja hyvinvoivaa seutua.

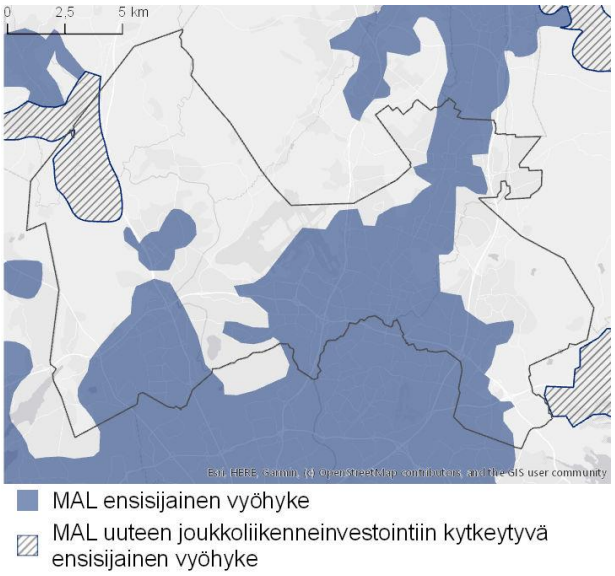

Suunnitelman päämittarien tavoitetasoissa vuodelle 2030 on määritelty. että liikenteen kasvihuonekaasupäästöt vähenevät 50 % vuoden 2005 tasosta vuoteen 2030 mennessä (määräävä tavoitetaso), asuntotuotannosta vähintään 90 % kohdistuu ensisijaisesti kehitettäville maankäytön vyöhykkeille (oheinen kartta) ja väestöstä vähintään 85 % sijoittuu kestävän liikkumisen vyöhykkeille. MAL 2019 suunnitelma on hyväksytty Vantaan osalta HSLn hallituksessa 26.3.2019 (liikenteen osuus) ja kaupunginvaltuustossa 20.5.2019.

Yleiskaava

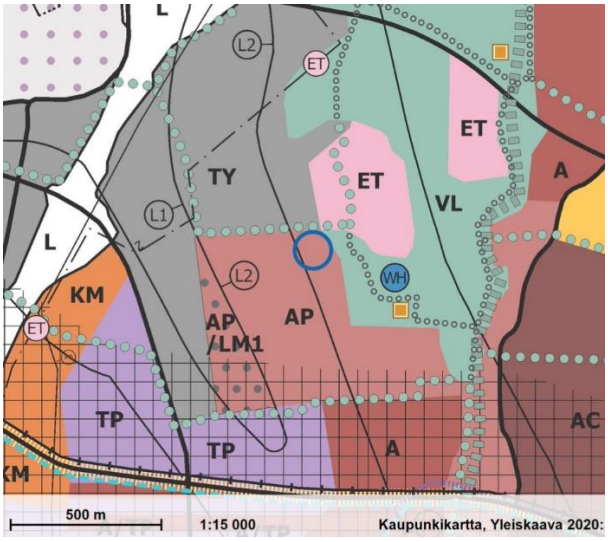

Vantaan yleiskaavassa 2020 (Kv 2021) alue on merkitty pääosin pientalovaltaiseksi asuinalueeksi (AP). Alueelle saa rakentaa ensisijaisesti erilaisia pientalotyyppejä ja lähipalveluita. Kaavoitettavan alueen koillisnurkka on merkitty lähivirkistysalueeksi VL. Kaavoitettavan alueen pohjoispuolelle on osoitettu virkistysalueyhteys (vihreä palloviiva). Virkistysalueyhteyden pohjoispuolella kaavoitettavaa aluetta rajaa tuotanto- ja varastotoiminnan alue (TY). Alue varataan tuotanto- ja varastotoiminnoille, jotka eivät aiheuta merkittäviä ympäristöhäiriöitä. Alue sijoittuu yleiskaavan mukaiselle lentomelualueelle L3, jonka mukaan asumiseen ja muihin melulle herkkiin toimintoihin käytettävien rakennusten ulkokuoren ääneneristävyyden ΔL lento- ja tieliikennemelua vastaan tulee olla vähintään 32 dB.

Kaupunginvaltuusto hyväksyi yleiskaavan 25.1.2021. Kaava koostuu kolmesta oikeusvaikutteisesta kartasta. Yleiskaava 2020 on tullut voimaan kuulutuksella 11.1.2023. Kolmella alueella (Länsisalmi, Myllykyläntie 4–8 ja Hakkilan radanpidon alue) jää voimaan osin yleiskaava 2007. Kaavahanke on voimassa olevan yleiskaavan mukainen.

Asemakaava

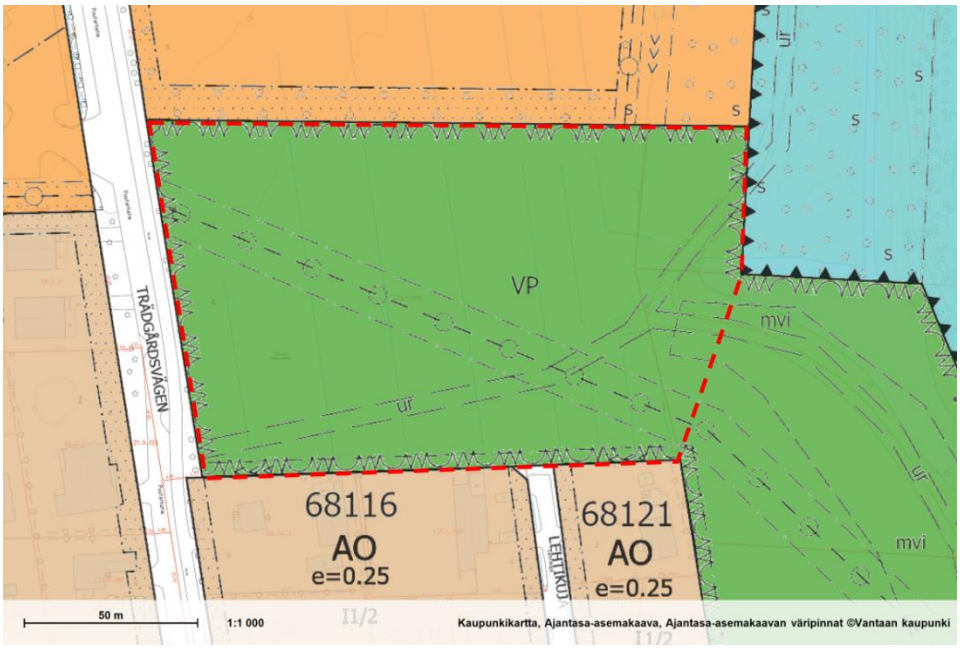

Alueella on voimassa asemakaavamuutos nro 681600 (Kv 31.3.2003). Tarkastelualue on puistoa (VP). Puutarhatieltä keskuspuiston suuntaan on osoitettu maanalaista johtoa varten varattu alueen osa sekä ohjeellinen ulkoilureitti, joka haarautuu tarkastelualueen itäosassa. Alueen etelälaidalla on avo-oja. Lumenjättöpaikkaa ympäröivä merkintä ohjeellisesta alueesta, johon tulee sijoittaa maavalli näkö- ja melusuojaksi (mvi), ulottuu kaava-alueen itäosaan.

3. ASEMAKAAVAN SUUNNITTELUN VAIHEET

3.1 SUUNNITTELUN KÄYNNISTÄMINEN, SITÄ KOSKEVAT PÄÄTÖKSET JA VIREILLETULO

Vantaan kaupungin jättämä kaavamuutoshakemus on kirjattu saapuneeksi 3.3.2023. Kaavamuutos sai työohjelmassa numeron 002540 ja kaavoitus tuli vireille 9.3.2023.

Kaavamuutos sisältyy vuoden 2023 kaavoitusohjelmaan.

3.2 OSALLISTUMINEN JA YHTEISTYÖ

3.2.1 Osalliset

- alueen maanomistajat
- naapurit (viereisten alueiden omistajat ja vuokralaiset)
- asukkaat, yritykset ja työntekijät, asukas- ym. yhdistykset
- ne, jotka katsovat olevansa osallisia
- kaupungin omat asiantuntijat: mm. kaupunkiympäristön toimiala, Keski-Uudenmaan pelastuslaitos, kaupunginmuseo
- Muut viranomaiset ja yhteisöt: HSL, HSY, Uudenmaan ELY-keskus, Vantaan Energia Oy, Vantaan Energia sähköverkot Oy, tietoliikenneverkkoja ylläpitävät yhtiöt, energiayhtiöt, Finavia

3.2.2 Osallistuminen ja vuorovaikutus

Asemakaavamuutoksen alkamisesta on tiedotettu Vantaan kaupungin verkkosivuilla, Vantaan asukaslehdessä/ Vantaan Sanomissa sekä kirjeitse (MRL 62§) maanomistajille, naapureille ja viranomaisille. Mielipiteitä saatiin 11 kpl.

Yksityisiä mielipiteitä tuli 3 kpl, joista yhdessä päiväkodin ja mahdollisten koulutilojen sijoittumista alueelle pidetään kannatettavana. Toisessa suhtaudutaan kriittisesti puistoalueelle rakentamiseen ja toivotaan mahdollisimman leveää puistovyöhykettä pientalotonttien ja päiväkotitontin väliin. Kolmannessa toivotaan asemakaavamuutoksen mahdollistavan toisen ajoliittymän pientalotontille puiston kautta, mikä helpottaisi tontin jakamista.

Kaava-alueella ei sijaitse **Fingridin** voimajohtoja tai muita toimintoja eikä **Caruna Oy**:n sähköverkkoa. **Tukesilla** ei ollut lausuttavaa.

Vantaan Energia Sähköverkot Oy haluaa, että asemakaavan muutosehdotuksessa huomioidaan maakaapeleiden sijainti ja osoitetaan tilavaraus muuntamolle. Mikäli maakaapeleita pitää siirtää, siirtokustannuksien osalta toimitaan Vantaan kaupungin ja Vantaan Energia Oy:n yhteistyösopimuksen mukaisesti. Kaavamuutosalueella ei sijaitse **Vantaan Energia Oy**:n kaukolämpöputkia.

Kaupunginmuseon mukaan alueella ei sijaitse rakennetun kulttuuriympäristön kohteita, eikä siellä ole kulttuuriympäristöön liittyviä erityisiä maisemallisia arvoja tai muinaismuistolailla rauhoitettuja muinaisjäännöksiä. Museota ei ole tarpeen kuulla kaavan jatkovaiheissa, mikäli suunnitelmaan ei tule kulttuuriympäristöön liittyviä merkittäviä muutoksia.

HSL:llä ei ole kaavamuutokseen lausuttavaa.

Finavian lausunnon mukaan päiväkodin ja mahdollisen alakoulun toteuttamisessa on huomioitava kiitotien läheisyys ja sekä lentoon lähtevien että laskeutuvien lentokoneiden aiheuttamat meluvaikutukset. Toistuvan melun vaikutukset pienten lasten oppimisympäristössä on pyrittävä minimoimaan mahdollisimman tehokkaasti asettamalla kaavassa rakennusten ulkokuorelle riittävät ääneneristävyysvaatimukset.

HSY toteaa, että uudet rakennukset voidaan liittää rakennettuun vesihuoltoon joko Puutarhatiellä tai kaava-alueella, eikä vesihuollon uudisrakentamista tarvita. Nykyisten verkostojen

kapasiteetti varmistetaan jatkosuunnittelussa. Kaavaan merkitään johtokuja rakennetulle vesihuollolle.

Vastineet mielipiteisiin

Mielipiteet on otettu huomioon asemakaavatyössä ja niissä esiin nousseita tavoitteita on yhteensovitettu asemakaavoituksen tavoitteiden kanssa muun muassa seuraavasti: YL-korttelialueen ja eteläpuolisten pientalotonttien välissä on puistokaistale, jonka kautta kulkee kävely- ja pyöräilyreitti Puutarhatieltä keskuspuistoon. Kaava mahdollistaa muuntamon sijoittamisen puistoalueelle Puutarhatien läheisyyteen. Rakennusten ulkokuoren ääneneristävyyden ΔL lento- ja tieliikennemelua vastaan tulee olla vähintään 32 dB. Kaavaan on merkitty ohjeellinen johtokuja.

Nähtäville asettaminen ja lausuntojen pyytäminen

Kaupunkiympäristölautakunta päätti 14.11.2023, että kaavaehdotus asetetaan nähtäville ja asemakaavoitus oikeutetaan pyytämään tarvittavat lausunnot.

Asukastilaisuudet

Kaavahanketta esiteltiin Tikkurilan ajankohtaiset -asukastilaisuudessa kaupungintalolla 13.12.2023.

Lausunnot

Lausuntoja pyydettiin 4.1.2024 mennessä 11 ja saatiin 5 kappaletta.
Helsingin seudun liikenne -kuntayhtymällä (**HSL**) ei ollut lausuttavaa.
Uudenmaan ELY-keskuksen lausunnossa muistutetaan lentomelun haitallisuudesta lapsille. Asiaan on kiinnitettävä huomiota myös jatkosuunnittelussa.
Finavia Oyj lausuu, että toistuvan melun vaikutukset pienten lasten oppimisympäristössä on pyrittävä minimoimaan, ja esittää kohteeseen ääneneristysvaatimukseksi 35 dB äänitasoeroa. Päiväkodin nukkumatiloihin on tarpeellista harkita tätä tiukempaa ääneneristävyysvaatimusta.
Vantaan Energia Oy ja **Vantaan Energia Sähköverkot Oy** haluaa, että asemakaavan muutosehdotuksessa huomioidaan maakaapelien sijainti. Puistomuuntamolle tulee osoittaa rakennusala puiston Puutarhatien puoleiseen reunaan. Mikäli maakaapeleita pitää siirtää, siirtokustannuksien osalta toimitaan laaditun yhteistyösopimuksen mukaisesti. Asemakaavan muutosalueella ei sijaitse kaukolämpöputkia.
HSY:n lausunnon mukaan kaavamuutos ei edellytä vesihuollon uudisrakentamista. Kaavaan on merkitty johtokuja mahdollisesti toteutettavia johtosiirtoja varten. Karttaan on syytä merkitä johtokuja myös nykyistä vesihuoltoa varten ja huolehtia kaavamerkinnöillä ja -määräyksillä mahdollisen jatkorakentamisen vaikutuksista. Kaavaselostuksesta puuttuu vesihuollon esisuunnitelma.

Vastineet lausuntoihin
Asemakaavatyössä otetaan huomioon maakaapeleiden sijainti. Mahdollisissa siirtokustannuksissa noudatetaan laadittuja yhteistyösopimuksia. Kaavamuutos mahdollistaa YL-korttelin tuleville rakennuksille useita vaihtoehtoisia sijainteja, eikä myöskään muuntamon sijaintia ei ole tarkennettu karttaan, vaan sijoitustarve on kerrottu kaavamääräyksessä. Vesihuollon esisuunnitelmia ei tietoturvasyistä liitetä kaavaselostuksiin.

Lausuntojen takia tehtiin tarkistuksia kaavamateriaaliin: Vaatimusta rakennusten ulkokuoren ääneneristävyydestä on tiukennettu. Kaavakarttaan on lisätty johtokuja myös nykyiseen vesi- ja viemärijohtojen sijaintiin, ja ajatus vaiheistuksesta on kirjattu myöhempää mahdollista johtosiirtoa koskevaan merkintään.

Muistutukset

Nähtävilläoloaikana 29.11.2023 – 4.1.2024 ei saatu yhtään muistutusta.

3.3. ASEMAKAAVAN TAVOITTEET

3.3.1 Lähtökohta-aineiston antamat tavoitteet

Kunnan asettamat tavoitteet

Vantaan valtuustokauden 2022 – 2025 strategia (Kv 31.1.2022):

Innovaatioiden Vantaa -strategian mukaan rohkea, rento ja viihtyisä Vantaa on kestävyyden edelläkävijä. Kasvatamme Vantaan vetovoimaa asuinpaikkana ja rakennamme hyvää kaupunkia yhdessä asukkaiden ja kaikkien Vantaan toimijoiden kanssa.

Laadimme Vantaa kaupunkikeskuksille omat kehittämissuunnitelmansa, joissa korostuvat alueiden myönteiset ominaispiirteet. Teemme keskuksista viihtyisiä ja turvallisia. Huolehdimme, että luonto on lähellä. Lisäksi mahdollistamme helpon liikkumisen kaupungissamme sekä hyvät toiminnalliset kehittymisedellytykset ja päivittäiset palvelut.

Haluamme säilyttää luontomme monimuotoisuuden. Vantaan tavoitteena on olla hiilineutraali vuonna 2030.

Maapoliittiset linjaukset koskien kaavoitusta, maanhankintaa ja maanluovutusta (Kv 18.6.2018 päivitetty KV 10.10.2022 § 7[SA1])

- Kaupungin omistaman maan ja asemakaavoitettujen täydennysrakentamisalueiden kaavoittaminen on etusijalla.
- Asuntotuotantoa varten asemakaavavarantoa lisätään niin, että se vastaa viiden vuoden rakentamisen tarvetta.
- Kaavoituksen tavoitteena on laatu, kohtuuhintaisuus, toteuttamiskelpoisuus ja kaupunkirakenteen eheys.
- Korkeaa rakentamista ja täydennysrakentamista edistetään aktiivisesti asemanseuduilla ja keskustoissa, joissa on hyvät palvelut.

Vantaan arkkitehtuuriohjelma 2015 (Kv 11.5.2015):

- Luomme Vantaalle kerroksellisen, tiiviin ja läheisen kaupunkikuvan.
- Kannustamme hyvään ja kohtuuhintaiseen arkkitehtuuriin, kestävään rakentamiseen sekä uusien energiamuotojen käyttöön.

Resurssiviisauden tiekartta (Kv 28.2.2022)

- Resurssiviisauden tiekartta määrittää Vantaan pitkän aikavälin ympäristötavoitteita ja konkretisoi valtuustokauden 2021–2025 strategiaa. Kaupunkisuunnittelussa keskeisiä tavoitteita ovat:
- Hiilineutraalius ja resurssiviisaus ovat maankäytön suunnittelun ja toteutuksen lähtökohtina.
- Kaupunki integroi ilmastonmuutoksen sopeutumistoimet suunnitteluun, rakentamiseen ja ylläpitoon.
- Viherrakenne on terveyttä tukevaa ja hyvinvointia luova. Säilytetään ja parannetaan viheralueiden saatavuutta.
- Luodaan hyvät edellytykset kestävälle ja monimuotoiselle liikkumiselle.
- Vähennetään liikkumistarvetta.
- Vähennetään lämmityksen päästöjä.
- Edistetään vähähiilistä rakentamista.
- Edistetään rakentamisen kiertotaloutta.
- Vähennetään infrarakentamisen ja massojenhallinnan hiilijalanjälkeä.

- Luonnon monimuotoisuutta lisätään, suojellaan ja vahvistetaan Vantaalla suunnitelmallisesti.
- Vahvistetaan toimia metsä- ja suoluonnon monimuotoisuuden parantamiseksi.
- Vesistöjen luonnontilaisuutta ja monimuotoisuutta parannetaan.
- Varmistetaan kattava avoimien alueiden (esim. niityt) verkosto.
- Suojellaan luontoa kulumiselta.
- Hiilinielujen ja hiilivarastojen vahvistaminen.
- Kasvatetaan hiilikädenjälkeä ja edistetään hiilinegatiivisuutta.

3.3.2 Muut tavoitteet

Vihertehokkuus

Asemakaavassa määrätään alueelle maankäytön mukainen vihertehokkuustaso. Vihertehokkuudella tarkoitetaan alueen painotetun viherpinta-alan suhdetta alueen kokonaispinta-alaan. Vihertehokkuusmenetelmän avulla muun muassa edistetään vehreän, viihtyisän ympäristön rakentumista ja hulevesien hallintaa sekä turvataan ekosysteemipalveluita ja luonnon monimuotoisuutta. Samalla toteutetaan kestävän kehityksen ja ilmastonmuutokseen sopeutumisen ja hillinnän mukaisia suunnitteluperiaatteita.

3.4 ASEMAKAAVARATKAISUN VAIHTOEHDOT

Kaavamuutosalueelle on sijoittumassa 8-ryhmäinen päiväkoti, jonka tarveselvitystä ja hankesuunnittelua on tehty rinnan kaavatyön kanssa. Lisäksi kaavassa varaudutaan myöhempään täydennysrakentamiseen: päiväkoti voi laajentua tai kortteliin voi sijoittua alakoulun tiloja. **Kaavan tavoitteena on mahdollistaa useita vaihtoehtoisia ratkaisuja sekä 1. vaiheen päiväkodin sijoittelulle, että myöhemmälle rakentamiselle.**

Kaava-alue on tällä hetkellä kokonaan ja jatkossa osittain puistoa. Säilyvä puistoalue on rajattu siten, että nykyiset ulkoilureitit säilyvät, ja niihin liittyy uusi jalankulun ja pyöräilyn yhteys Puutarhatieltä Tikkurilan keskuspuistoon. Uusi itä-länsisuuntainen yhteys on tulossa YL-korttelialueen ja nykyisten pientalotonttien väliin, jotta uudisrakentaminen sijoittuu riittävän etäälle asumisesta.

YL-korttelialueen rakentumisesta vaiheittain on tutkittu kaaviotasolla erilaisia vaihtoehtoja. Kaavatyön tueksi tehty meluselvitys osoitti, ettei melu rajoita toimintojen sijoittumista tontille.

a  b  c 

Vaihtoehto, jossa päiväkoti sijoittuu pohjoiseteläsuuntaisesti alueen itäosaan: a) päiväkoti, b) päiväkoti + laajennus, c) päiväkoti + alakoulu

a  b  c 

Vaihtoehto, jossa päiväkoti sijoittuu itälänsisuuntaisesti alueen koillisosaan: a) päiväkoti, b) päiväkoti + laajennus, c) päiväkoti + alakoulu

3.4.1 Asemakaavaratkaisun valinta ja perusteet

Vaihtoehtotarkasteluiden perusteella 1. vaiheen päiväkodille on useita mahdollisia sijainteja. Tulevaan täydennysrakentamiseen varautuminen on kuitenkin suunniteltava huolellisesti. Kouluoption toteuttaminen myöhemmin edellyttää tehokasta tontinkäyttöä koko kaava-alueella ja koulua palvelevan pelikentän sijoittamista kaava-alueen ulkopuolelle Tikkurilan keskuspuistoon. Mahdollinen päiväkodin laajennus on kooltaan kouluoptiota pienempi ja sijoitukseltaan vapaampi, kun 1. ja 2. vaihe eivät tarvitse erillistä pihaa.

Asemakaava ohjaa rakentamisen korttelin laidoille siten, että alueen keskiosaan muodostuu mahdollisimman laaja piha-alue. Autoliikenne ja pysäköinti sijoittuvat korttelin pohjoisosaan, ja eteläisen pyöräily- ja jalankulkuyhteyden kautta on mahdollista järjestää turvalliset reitit päiväkodin ja mahdollisen koulun pihoille. Alueen läpi pohjoiseteläsuuntaan kulkeville vesi- ja viemäriputkille on ohjeellinen uusi johtovaraus rakennusalan ulkopuolella, jotta niiden sijainti ei rajoittaisi rakennusten sijoittelua.

Asemakaava mahdollistaa edellä esitetyt (selostuksen kohta 3.4) vaihtoehdot. Esimerkinomaisten pihasuunnitelmien pohjaksi valikoitui kuitenkin kolmas versio, jossa 1. vaiheen päiväkoti sijoittuu Puutarhatien varteen ja leikkipiha välittömästi rakennuksen itäpuolelle. Korttelin itäosa jää täydennysrakentamisen reserviksi, jota 1. vaiheessa voi käyttää sekä lasten seikkailumetsänä että hulevesien viivytykseen. Koulurakennuksen ja välituntipihan toteutuessa hulevesien käsittely siirtyisi puiston puolelle.

Pihasuunnitelmaluonnokset on laadittu asemakaavavaiheen vihertehokkuuslaskennan pohjaksi. Luonnokset ovat rakennusten osalta kaaviotasolla. Myös korttelin liikennejärjestelyt tarkentuvat vasta suunnittelun edetessä. Erityistä huomiota tulee kiinnittää päiväkodin ja koulun saattoliikenteen turvallisuuteen.



Pihasuunnitelmaluonnos 1. vaihe: 8-ryhmäinen päiväkoti: *Päiväkodin metsäisenä säilytettävää ja kehitettävää koivikkoaluetta harvennetaan paikoin. Tiheikköjä voidaan jättää seikkailumetsiköiksi lapsille. Koivikkoon tehdään aukkoja ja esim. reitti, joka voidaan toteuttaa pitkospuin. Koivikkoaluetta hyödynnetään (tai voidaan hyödyntää) päiväkodin alueen hulevesien viivytykseen. / Eeva Eitsi*



Pihasuunnitelmaluonnos 2. vaihe: 8-ryhmäinen päiväkoti ja alakoulu: *Jos koulu rakennetaan, piha-aluetta suunnitellaan vehreänä ja hulevesiä läpäisevänä sekä viivyttävänä. Hulevesipainanteet kiertävät piha-alueita esim. alueen pohjois- ja itäreunoilla. Näiden lisäksi tarvitaan viivytysalueita sekä piha-alueilla että jonkin verran myös puiston puolella. / Eeva Eitsi*

4. ASEMAKAAVAN KUVAUS

4.1 KAAVAN RAKENNE

Asemakaavalla muodostetaan julkisten lähipalvelurakennusten korttelialueen (YL) Tikkurilan keskuspuiston länsiosaan. Osa kaava-alueesta säilyy puistona (VP).

4.1.1 Mitoitus

Julkisten lähipalvelurakennusten korttelialue YL: pinta-ala 1,14 hehtaaria, rakennusoikeus 4 500 k-m2, tehokkuusluku e = 0,40. Autopaikkojen enimmäismäärät: päiväkoti 1 ap / 65 k-m2, koulu 1 ap / 150 k-m2.

Puisto VP: pinta-ala 0,45 hehtaaria.

Kaava on tarkoitus toteuttaa kahdessa vaiheessa. Ensimmäisessä vaiheessa toteutetaan 8-ryhmäinen päiväkoti, jonka laskennallinen tilapaikkamäärä on 168. Myöhempinä täydennysrakentamisen vaihtoehtoina on tarkasteltu päiväkodin laajentamista 10-ryhmäiseksi (yhteensä 210 tilapaikkaa) tai 200 oppilaan alakoulua.

4.2 YMPÄRISTÖN LAATUA KOSKEVIEN TAVOITTEIDEN TOTEUTUMINEN

Kaavaratkaisulla ja sen määräyksillä on pyritty varmistamaan rakentamisen ja ympäristön laatu. Uudisrakentaminen sovitetaan pientaloympäristöön pienimittakaavaisten rakennusosien avulla. Rakennusten arkkitehtuurista on annettu kattomuotoa, julkisivumateriaalia ja maantasokerrosten ilmettä koskevia määräyksiä. Edellytetään puurakentamista, ja vihertehokkuudesta sekä hulevesien käsittelystä on annettu määräykset. Vihertehokkuuden toteutuminen on osoitettava rakennusluvan yhteydessä pihasuunnitelmalla ja vihertehokkuuslaskelmalla.

4.3 ALUEVARAUKSET

Pääosa alueesta on julkisten lähipalvelurakennusten korttelialuetta. Osa kaava-alueesta säilyy puistona ja liittyy saumattomasti kaavarajan yli jatkuvaan Tikkurilan keskuspuistoon.

4.3.1 Korttelialueet

YL, julkisten lähipalvelurakennusten korttelialue

Korttelialueen suurin sallittu kerrosluku on kaksi ja rakennusoikeus 4 500 kerrosneliömetriä. Ohjeellinen ja väljä rakennusala mahdollistaa useita vaihtoehtoisia tontinkäyttöratkaisuja, mutta ohjaa rakentamista korttelin laidoille. Ohjeellinen pysäköimispaikka ja ajoyhteys tontille on osoitettu korttelin luoteisosaan. Puutarhatien varressa ja korttelin pohjoisreunassa on istutettava alueen osa, itäreunassa maanalaista johtoa varten varattu korttelin osa.

Kaavamääräyksissä edellytetään kestävää ja korkeatasoista arkkitehtuuria. Rakennusten on oltava kantavilta rakenteiltaan ja julkisivuiltaan pääosin puuta. Kattomuotona on harja- tai pulpettikatto. Rakennukset sovitetaan pientaloympäristön kaupunkikuvaan katosten, kuistien tai muiden pienimittakaavaisten rakennusosien avulla. Rakennusten ulkokuoren ääneneristävyyden ΔL lento- ja tieliikennemelua vastaan tulee olla vähintään 32 dB. Korttelin vihertehokkuuden tulee täyttää tavoiteluku 0,8. Osa rakennusten tarvitsemasta energiasta tulee tuottaa rakennusten katoille sijoitettavilla aurinkopaneeleilla. Vaiheittain rakennettaessa on mahdollistettava tontin laadukas ja toimiva ratkaisu kaikissa vaiheissa, ja rakennuslupavaiheessa edellytetään periaatteellista tontinkäyttösuunnitelmaa lopputilanteesta.

4.3.2 Muut alueet

VP, puisto

Puistoon on merkitty olemassa oleva pohjoiseteläsuuntainen ulkoilureitti sekä uusi yleiselle jalankululle ja polkupyöräilylle varattu reitti Puutarhatieltä Tikkurilan keskuspuistoon. Olemassa olevat avo-ojat ja hulevesialue näkyvät kaavakartalla. Puutarhatien läheisyyteen varataan paikka muuntamolle.

4.4 KAAVAN VAIKUTUKSET

Hankkeen MRA 1 §:n mukaisia vaikutuksia on tarkasteltu kaavaa laadittaessa. Arvioinnissa on myös tarkasteltu valtakunnallisten alueiden käyttötavoitteiden (VAT) toteutumista.

Hanke sijoittuu jo rakennetun alueen jatkoksi ja on yhdyskuntarakennetta tiivistävä ja täydentävä. Kaavamuutos vastaa päiväkotipaikkojen tarpeeseen ja parantaa alueen palveluita. Hanketta voidaan pitää kestävän kaupunkirakentamisen tavoitteiden mukaisena. Kokonaisratkaisu on taloudellisesti toteutettavissa.

4.4.1 Vaikutukset rakennettuun ympäristöön

Väestön rakenne ja kehitys

Kaavamuutos ei sisällä asuntorakentamista, joten suoraa vaikutusta alueen väestön rakenteeseen tai kehitykseen ei ole. Päiväkoti parantaa lapsiperheiden palveluita, samoin mahdollinen alakoulu.

Yhdyskuntarakenne



Päiväkodin ja mahdollisen koulun rakentaminen täydentävät Tikkurilan suuralueen palvelutarjontaa. Koivuhakaan syntyy sieltä kokonaan puuttuvia palveluita.

Kaupunkikuva

Uusi rakentaminen täydentää Koivuhaan pientalovaltaista aluetta. Julkisivumateriaalina on puu ja kattomuotoina harja- tai pulpettikatto. Rakennukset sovitetaan ympäristöönsä katosten, kuistien tai muiden pienimittakaavaisten rakennusosien avulla. Kaava-alueen puisto-osuus ja YL-korttelin vihertehokkuusvaatimus tukevat alueen säilymistä vehreänä.

Asuminen

Kaava-alueelle ei tule asuntorakentamista.

Sosiaalinen ympäristö, palvelut ja työpaikat

Päiväkodin rakentaminen kasvattaa merkittävästi päivähoitopaikkojen määrää Tikkurilan suuralueella. Ensimmäisen vaiheen rakennuksen mitoitus perustuu 168 tilapaikkaan. Myöhemmin on mahdollista laajentaa päiväkotia tai sijoittaa alueelle alakoulun tiloja. Myös työpaikat

lisääntyvät. Uudet palvelut kohdistuvat etenkin lapsiperheille, mutta tilat tarjoavat iltakäytön mahdollisuuksia kaiken ikäisille. Alue muuttuu vilkkaammaksi ja toiminnoiltaan monipuolisemmaksi.

Taloudelliset vaikutukset

Alue on nykyisen kaupunkirakenteen jatkeena ja valmiin kunnallistekniikan äärellä, mikä on olennaista kaavatalouden kannalta. Maaperäkartan perusteella rakennusten suositeltu perustamistapa on paalutus, eikä rakentamisen tarkalla sijainnilla ole suurta vaikutusta pohjarakentamisen kustannuksiin. Kaava-alueella sijaitsevat vesijohto- ja jätevesiviemärilinjat pitää siirtää kaavan osoittamaan paikkaan, jos rakennusten sijoitus niin vaatii. Mikäli 1. vaiheen päiväkoti sijoittuu tontin länsilaitaan, putkisiirtoa ei vielä sen rakentuessa tarvita. Alustava arvio putkisiirron kustannuksista on noin 50 000 €. Kaava-alueen eteläosaan on osoitettu uusi puistoreitti.

Virkistys

Uusi YL-kortteli sijoittuu laajan Tikkurilan keskuspuiston reuna-alueelle. Korttelialueeksi muuttuva osa on pääosin tiheää ja vaikeakulkuista nuorta koivikkoa. Nykyiset ulkoreitit säilyvät ja puiston saavutettavuus paranee uuden itälänsisuuntaisen yhteyden myötä. Päiväkodin ja mahdollisen koulun rakentaminen lisäävät puiston käyttöä. Kouluoption toteutuessa keskuspuiston alueelta etsitään sopiva sijainti pelikentälle. Kaava-alueen vehreys varmistetaan viherkertoimen ja YL-korttelin istutettavien alueiden avulla.

Liikenne

Päiväkodin ja mahdollisen koulun rakentaminen kasvattavat liikennemääriä Puutarhatiellä, mutta lisääntyvä liikenne ei tuo merkittäviä muutoksia Puutarhatien toimivuuteen. Työntekijöiden pysäköinti, huolto sekä saattoliikenteelle varattu lyhytaikainen pysäköinti toteutetaan tontilla. Täten vaikutukset Puutarhatien toimivuuteen minimoidaan. Puutarhatiellä kaava-alueen kohdalle on rakennettu kavennuksia, jotka pitävät nopeudet maltillisina. Jalankulun ja pyöräilyn yhteydet paranevat, kun kaava-alueen eteläosaan rakentuu uusi reitti puutarhatieltä Tikkurilan keskuspuistoon.

Vesihuolto

Kaavamuutosalue tukeutuu olemassa olevaan vesihuoltoverkostoon. Kaava-alueen halki kulkevat vesijohto ja jätevesiviemäri joudutaan siirtämään uudelle kaavan osoittamalle sijainnille noin 70 metrin matkalta sitten, kun tontin länsiosaan tuleva mahdollinen koulurakennus sitä vaatii. Päiväkodin rakentaminen tontille esitettyjen pihasuunnitelmaluonnosten mukaisesti ei vaadi johtojen siirtoa.

Ympäristöhäiriöt

Alueella mitoittavana melulähteenä on lentomelu, mikä huomioidaan rakennusten ulkokuoren ääneneristysvaatimuksena 32 dB.

4.4.2 Vaikutukset luontoon ja luonnonympäristöön

Uudisrakentaminen sijoittuu jo rakennettujen alueiden jatkoksi. Vaikutuksia luontoon ja luonnonympäristöön on tehty asiantuntijatyönä kaavatyön yhteydessä sekä Vantaan ratikan kaavarungon luontoselvitysten perusteella. Hanke hyödyntää pitkälti olemassa olevaa yhdyskuntatekniikkaa. Korttelialueen vihertehokkuudella edistetään luontoarvojen, ekosysteemipalveluiden ja hulevesien hallinnan toteutumista. Kaavamääräykset ohjaavat säilyttämään olevaa kasvillisuutta ja maaperää mahdollisuuksien mukaan piha-alueilla.

Vesistöt ja vesitalous

Vettä läpäisemättömän pinnan määrä tontilla kasvaa kaavan toteuttamisen myötä, joten alueelta tulevat hulevesimäärät tulevat lisääntymään.

Hulevesien hallinnan tavoitteena on, että alueelta poistuvan virtaamahuipun suuruus ei kasva rakentamisen myötä. Hulevesimäärän kasvun vaikutuksia pyritään minimoimaan viivyttämällä syntyviä hulevesiä tontilla ennen niiden johtamista yleiseen hulevesiverkostoon.

Kaava-alueen hulevesien muodostumista pyritään ehkäisemään vettä läpäisevillä pintamateriaaleilla, ohjaamalla hulevettä kasvillisuuden käyttöön ja soveltamalla hulevesien luonnonmukaisen hallinnan periaatteita, jos vain tontille saadaan näitä sovitettua. Huleveden käsittely on suunniteltava tontti- tai korttelikohtaisesti. Hulevesien hallintarakenteet mitoitetaan vihertehokkuuslaskurin avulla sadetilanteelle, jonka rankkuus on 150 l/s/ha ja kesto 10 minuuttia.

Hulevesisuunnitelman laatimisessa tulee ottaa huomioon Vantaan kaupungin hulevesien hallinnan toimintamalli. Suunnitelma hyväksytetään rakennusluvan hakemisen yhteydessä.

4.4.3 Vaikutukset ilmastonmuutoksen kannalta

Rakentaminen lisää aina kasvihuonekaasupäästöjä, samoin rakennusten käyttö mm. lämmityksen ja liikenteen kautta. Toisaalta nyt rakennettava kortteli liittyy olemassa olevaan yhdyskuntarakenteeseen ja tukeutuu sen infraan. Kaavassa edellytetään puurakentamista. Osa rakennusten tarvitsemasta energiasta tulee tuottaa rakennusten katoille sijoitettavilla aurinkopaneeleilla. Vihertehokkuuden avulla hillitään ilmastonmuutosta ja edistetään siihen sopeutumista vähentämällä tulvariskejä, luomalla hiilinieluja ja lieventämällä lämpösaarekeilmiötä.

4.5 YMPÄRISTÖN HÄIRIÖTEKIJÄT

Melu, pienhiukkaset ja saastuneet maat on käsitelty kohdassa 2.1.3. Ympäristöhäiriöiden vähentäminen on VAT:n mukaisesti otettu huomioon.

5. ASEMAKAAVAN TOTEUTUS

Tavoitteena on 1. vaiheen eli 8-ryhmäisen päiväkodin rakentamisen aloitus keväällä 2025 ja valmistuminen kesällä 2026. Mahdollisesta toisesta vaiheesta ei vielä ole päätöksiä eikä aikatauluarviota.

6. KAAVATYÖHÖN OSALLISTUNEET

Kaupungin asiantuntijat ovat valmistelleet kaavan.

Vantaan kaupunki

Asemakaavoitus:	Marjaana Yläjääski	aluearkkitehti
	Tuuli Huhtala	asemakaava-arkkitehti
	Kimmo Kangas	kaavatekninen koordinaattori
Yleiskaavoitus:	Eeva Eitsi	maisema-arkkitehti
	Anna-Mari Kangas	yleiskaavasuunnittelija
	Ville Selonen	ympäristösuunnittelija
Kadut ja puistot:	Heidi Hellgren-Suomalainen	liikenteen alueinsinööri
	Samuli Haveri	liikenneinsinööri
	Harri Keinänen	vesihuollon suunnittelu
	Paula Luomala	kadunsuunnittelu
	Sirpa Mäkilä	maisema-arkkitehti
Kiinteistöt ja tilat:	Heidi Kivistö	rakennuttaja-arkkitehti
	Laura Malinen	hankekehitysarkkitehti
	Janne Karppinen	geotekniikkainsinööri
Yhteiset palvelut:	Satu Turunen	palveluverkkoasiantuntija
	Hannu Haarala	palveluverkkoasiantuntija
Rakennusvalvonta:	Timo Tamminen	lupa-arkkitehti
Ympäristökeskus:	Jouni Ahtiainen	ympäristösuunnittelija

VANTAAN KAUPUNKI Kaupunkirakenne ja ympäristö / Asemakaavoitus

Vantaalla, 19. päivänä maaliskuuta 2024

Annakaisa Haanpää
aluearkkitehti

Tuuli Huhtala
asemakaava-arkkitehti

7.ASEMAKAAVAN SEURANTALOMAKE

Asemakaavan perustiedot ja yhteenveto

Kunta	**092 Vantaa**	**Täyttämispvm**	**17.10.2023**
Kaavan nimi	002540 Puutarhatien päiväkoti		
Hyväksymispvm		**Ehdotuspvm**	
Hyväksyjä		**Vireilletulosta ilm. pvm**	**03.03.2023**
Hyväksymispykälä		**Kunnan kaavatunnus**	**092002540**
Generoitu kaavatunnus			
Kaava-alueen pinta-ala [ha]	**1,5863**	**Uusi asemakaavan pinta-ala [ha]**	
Maanalaisten tilojen pinta-ala [ha]		**Asemakaavan muutoksen pinta-ala [ha]**	**1,5863**
Ranta-asemakaava	**Rantaviivan pituus [km]**		
Rakennuspaikat [lkm]	**Omarantaiset**	**Ei-omarantaiset**	
Lomarakennuspaikat [lkm]	**Omarantaiset**	**Ei-omarantaiset**	

Aluevaraukset	**Pinta-ala [ha]**	**Pinta-ala [%]**	**Kerrosala [k-m²]**	**Tehokkuus [e]**	**Pinta-alan muut. [ha +/-]**	**Kerrosalan muut. [k-m² +/-]**
Yhteensä	**1,5863**	**100,0**	**4500**	**0,28**	**0,0000**	**4500**
A yhteensä						
P yhteensä						
Y yhteensä	1,1363	71,6	4500	0,40	1,1363	4500
C yhteensä						
K yhteensä						
T yhteensä						
V yhteensä	0,4500	28,4	0		-1,1363	0
R yhteensä						
L yhteensä						
E yhteensä						
S yhteensä						
M yhteensä						
W yhteensä						

Maanalaiset tilat	**Pinta-ala [ha]**	**Pinta-ala [%]**	**Kerrosala [k-m²]**	**Pinta-alan muut. [ha +/-]**	**Kerrosalan muut. [k-m² +/-]**
Yhteensä					

Rakennussuojelu	**Suojellut rakennukset**		**Suojeltujen rakennusten muutos**	
	[lkm]	**[k-m²]**	**[lkm +/-]**	**[k-m² +/-]**
Yhteensä				

Alamerkinnät

Aluevaraukset	Pinta-ala [ha]	Pinta-ala [%]	Kerrosala [k-m²]	Tehokkuus [e]	Pinta-alan muut. [ha +/-]	Kerrosalan muut. [k-m² +/-]
Yhteensä	**1,5863**	**100,0**	**4500**	**0,28**	**0,0000**	**4500**
Y yhteensä	1,1363	71,6	4500	0,40	1,1363	4500
YL	1,1363	100,0	4500	0,40	1,1363	4500
V yhteensä	0,4500	28,4	0		-1,1363	0
VP	0,4500	100,0	0		-1,1363	0

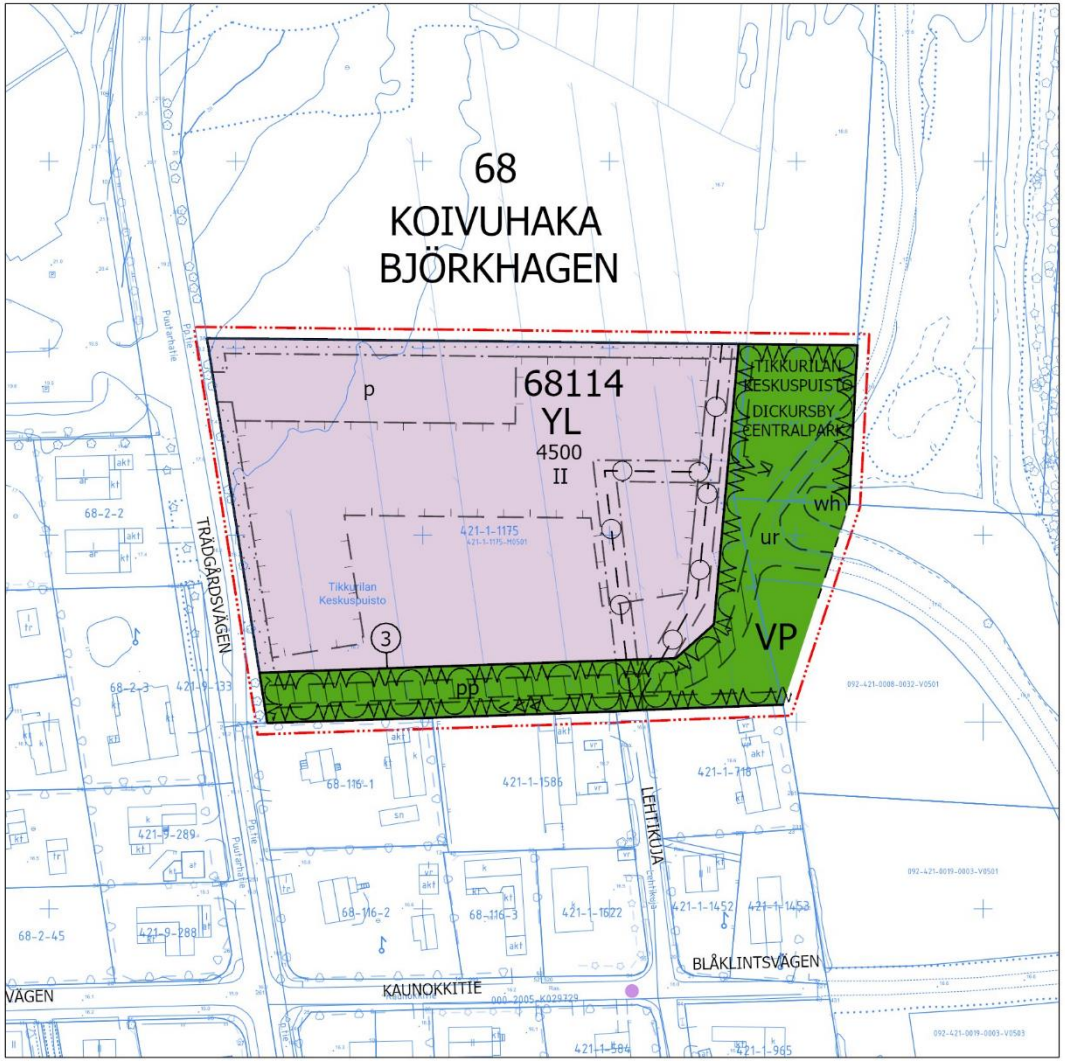

Asemakaavanmuutos ehdotus

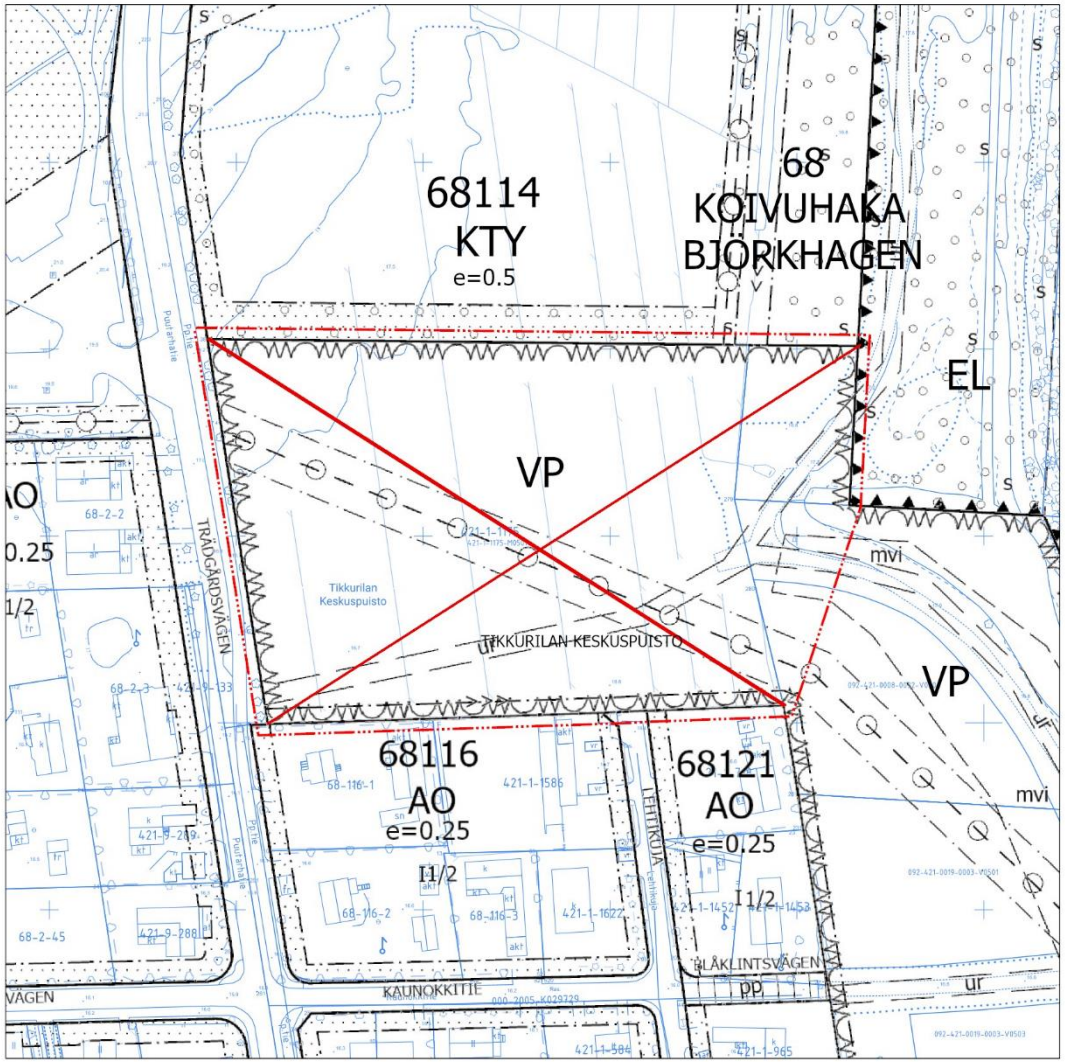

Poistuvat merkinnät

0 25 50 100 150 200 Metriä

002540 sivu 1/2

Kaava-alueen numero Planområdets nummer	Päiväys Datum
002540	19.3.2024

Vantaan kaupunki

Puutarhatien päiväkoti

Kaupunginosa 68, KOIVUHAKA

Asemakaavan muutos
Osa korttelia 68114 ja virkistysaluetta.

Tonttijako
Osa korttelia 68114.

1:2000

Vanda stad

Daghemmet Puutarhatie

Stadsdel 68, BJÖRKHAGEN

Ändring av detaljplanen
Del av kvarteret 68114 och rekreationsområden.

Tomtindelning
Del av kvarteret 68114.

1:2000

	ASEMAKAAVAMERKINTÖJÄ JA -MÄÄRÄYKSIÄ:	DETALJPLANBETECKNINGAR OCH -BESTÄMMELSER:
— · · · —	**3 m kaava-alueen rajan ulkopuolella oleva viiva.**	**Linje 3 m utanför planområdets gräns.**
YL	**Julkisten lähipalvelurakennusten korttelialue.**	**Kvartersområde för byggnader för offentlig närservice.**
	Arkkitehtuurin tulee olla kestävää ja korkeatasoista.	Arkitekturen ska vara hållbar och högklassig.
	Rakennusten on oltava kantavilta rakenteiltaan ja julkisivuiltaan pääosin puuta.	Byggnaderna ska till sina bärande konstruktioner samt till fasaderna huvudsakligen bestå av trä.
	Rakennusten kattojen tulee olla harja- tai pulpettikattoja.	Byggnaderna skall vara försedda med sadel- eller pulpettak.
	Rakennukset tulee sovittaa pientaloympäristön kaupunkikuvaan katosten, kuistien tai muiden pienimittakaavaisten rakennusosien avulla.	Byggnaderna ska anpassas till småhusmiljöns gatubild genom takkonstruktioner, verandor eller andra småskaliga byggnadsdelar.
	Maantasokerrosten tulee antaa avonainen ja toiminnallinen vaikutelma.	Markplansvåningarna ska ge ett öppet och funktionellt intryck.
	Katolle saa kerrosluvun ja rakennusoikeuden lisäksi rakentaa teknisiä tiloja ja asentaa teknisiä laitteita ja ne tulee integroida arkkitehtuuriin ja sovittaa kaupunkikuvaan.	Utöver våningstalet och byggrätten får tekniska utrymmen och anordningar byggas och installeras på taket och dem ska integreras i arkitekturen och anpassas till stadsbilden.
	Osa rakennusten tarvitsemasta energiasta tulee tuottaa rakennusten katoille sijoitettavilla aurinkopaneeleilla.	En del av den energi som byggnaderna behöver ska produceras med solpaneler som placeras på byggnadernas tak.
	Rakennusten ulkokuoren ääneneristävyyden ΔL lento- ja tieliikennemelua vastaan tulee olla vähintään 35 dB.	Ljudisoleringen ΔL mot flyg- och vägtrafikbuller ska i byggnad uppgå till minst 35 dB.
	Ulkoiluvälinevarastot ja katokset voidaan rakentaa kaavaan merkityn kerrosalan lisäksi ja rakennusalan rajoittamatta. Varastot ja erilliset katokset on tehtävä kasvikattoisina.	Förråd för friluftsutrustning och takkonstruktioner kan byggas utöver den byggrätt som anvisats i planen och utan begränsning av byggnadsytan. Förråd och fristående takkonstruktioner ska förses med vegetationstak.
	Lasten ulkoilualueena toimiva päiväkodin piha-alue on aidattava.	Daghemmets gårdsområde, som fungerar som ett område för utomhusvistelse för barn, ska inhägnas.
	Korttelin vihertehokkuuden tulee täyttää tavoiteluku 0,8. Vihertehokkuuden toteutuminen on rakennusluvan yhteydessä osoitettava pihasuunnitelmalla ja vihertehokkuuslaskelmalla.	Kvarterets gröneffektivitet ska uppfylla målsättningstal 0,8. Gröneffektivitetens förverkligande ska påvisas i samband med bygglovet genom en plan över gården och en gröneffektivitetskalkyl.
	Alueella tulee järjestää hulevesien viivytys ennen niiden johtamista yleiseen hulevesijärjestelmään.	På området ska ordnas så att dagvattnet fördröjs innan det leds ut i det allmänna regnvattensystemet.
	Olevaa kasvillisuutta ja maaperää tulee mahdollisuuksien mukaan säilyttää piha-alueilla.	Den befintliga växtligheten och jordmånen ska i mån av möjlighet bevaras på gårdsområdena.
	Olevaa/poistettavaa pintamaata ja maamassoja tulee mahdollisuuksien mukaan hyödyntää piha-alueen täytöissä ja kumpareissa.	Ytjorden och jordmassorna som ska avlägsnas ska i mån av möjlighet utnyttjas för att jämna ut sänkor och upphöjningar på gårdsområdet.
	Vaiheittain rakennettaessa on mahdollistettava tontin laadukas ja toimiva ratkaisu kaikissa vaiheissa. Rakennusluvan yhteydessä on esitettävä periaatteellinen tontinkäyttösuunnitelma lopputilanteesta.	Vid byggande i etapper ska en högklassig och fungerande lösning för tomten möjliggöras i alla skeden. I samband med bygglovet ska en principiell tomtanvändningsplan presenteras för slutskedet.

002540 sivu 2/2

Autopaikkojen enimmäismäärät:	Minimiantalet bilplatser:
Päiväkoti: 1 autopaikka / 65 k-m².	Daghemmet 1 bilplats / 65 m²-vy
Koulu: 1 autopaikka / 150 k-m².	Skolan: 1 bilplats / 150 m²-vy
Työntekijöiden käyttöön tarkoitettujen pyöräpaikkojen tulee olla säältä suojattuja ja runkolukittavia.	Cykelplatser som är avsedda för personal ska vara väderskyddade och ramlåsbara.
VP **Puisto.** Puutarhatien läheisyyteen tulee varata paikka muuntamolle.	**Park.** Trädgårdsvägen på område skall reserveras plats för en transformator.
Korttelin, korttelinosan ja alueen raja.	**Kvarters-, kvartersdels- och områdesgräns.**
Osa-alueen raja.	**Gräns för delområde.**
Ohjeellinen alueen tai osa-alueen raja.	**Riktgivande gräns för område eller del av område.**
3 **Sitovan tonttijaon mukaisen tontin raja ja numero.**	**Tomtgräns och -nummer enligt bindande tomtindelning.**
Risti merkinnän päällä osoittaa merkinnän poistamista.	**Kryss på beteckning anger att beteckningen slopas.**
68 **Kaupunginosan numero.**	**Stadsdelsnummer.**
KOIV **Kaupunginosan nimi.**	**Stadsdelens namn.**
68114 **Korttelin numero.**	**Kvartersnummer.**
TIKKUR **Kadun, tien, katuaukion, torin, puiston tai muun yleisen alueen nimi.**	**Namn på gata, väg, öppen plats, torg, park eller annat allmänt område.**
4500 **Rakennusoikeus kerrosalaneliömetreinä.**	**Byggnadsrätt i kvadratmeter våningsyta.**
II **Roomalainen numero osoittaa rakennusten, rakennuksen tai sen osan suurimman sallitun kerrosluvun.**	**Romersk siffra anger största tillåtna antalet våningar i byggnaderna, i byggnaden eller i en del därav.**
Ohjeellinen rakennusala.	**Riktgivande byggnadsyta.**
Poikkiviiva osoittaa rajan sen puolen, johon merkintä kohdistuu.	**Tvärstrecken anger på vilken sida av gränsen beteckningen gäller.**
Istutettava alueen osa.	**Del av område som skall planteras.**
ur **Ohjeellinen ulkoilureitti.**	**Riktgivande friluftsled.**
pp **Ohjeellinen yleiselle jalankululle ja polkupyöräilylle varattu alueen osa.**	**Riktgivande för allmän gång- och cykeltrafik reserverad del av område.**
p **Ohjeellinen pysäköimispaikka.** Ajoyhteys tontille tulee sijoittaa ohjeelliselle pysäköimispaikalle osoitetulle alueelle.	**Riktgivande parkeringsplats.** Körförbindelsen till tomten ska placeras i ett riktgivande område som anvisats för en parkeringsplats.
Maanalaista johtoa varten varattu alueen osa.	**Del av område reserverad för underjordisk ledning.**
Ohjeellinen maanalaista johtoa varten varattu alueen osa. Korttelissa sijaitsevat vesijohdot ja viemärit siirretään, mikäli rakennusten sijoittelu sitä edellyttää.	**Riktgivande del av område reserverad för underjordisk ledning.** De vattenledningar och avlopp som finns i kvarteret flyttas ifall byggnadernas placering förutsätter det.
wh **Ohjeellinen hulevesialue.**	**Riktgivande dagvattenområde.**
Ohjeellinen avo-oja. Merkintä on sitova, mutta paikka ohjeellinen.	**Riktgivande öppet dike.** Markeringen är bindande men platsen riktgivande.
TONTTIJAKO	TOMTINDELNING
Tämän asemakaavan alueella oleviin kortteleihin on laadittava erillinen tonttijako, ellei kaavamerkinnöin ole toisin osoitettu.	För kvarteren på denna detaljplans område skall en separat tomtindelning göras, om inte via planbeteckningar annat bestämts.

Tuloskortti

Päivämäärä 0.1.1900

Osoite ja kaupunginosa ,

Kaavan numero ja kortteli Puutarhatien PK

Vihertehokkuuslaskelma

Viher-tehokkuus	1,2
Tavoitetaso	0,8

Vihertehokkuuteen sisällytetyt elementit

Elementtityyppi	Elementtejä käytetty, kpl	Laskurin elementtien kokonaislukumäärä, kpl
Säilytettävä kasvillisuus ja maaperä	ei elementtiä!	7
Istutettava kasvillisuus	7	8
Luonnon monimuotoisuus ja kasvikatot	5	8
Pinnoitteet	3	3
Hulevesien maanpäälliset hallintarakenteet	1	10
Yhteensä	**16**	**36**

Hulevesimäärä m^3
28,9
Valuma kerroin C
0,6
Viivytystilavuustarve m^3
28,9

Jää viivyttämättä m^3	Esitettyjen hulevesiratkaisujen viivytystilavuus m^3
0,0	30,0

Läpäisemättömän pinnan osuus
34 %

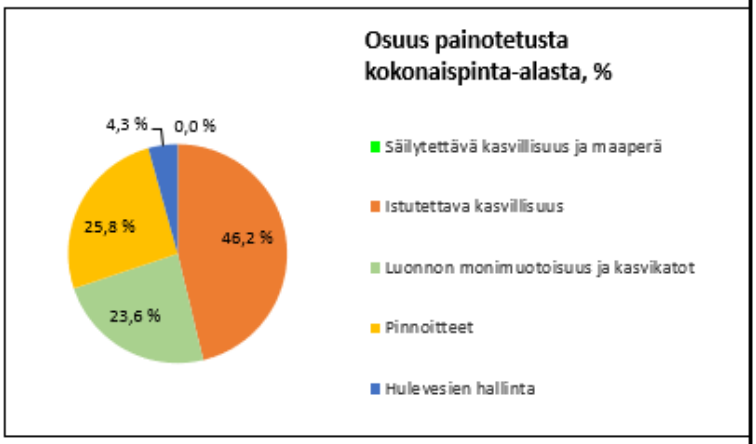

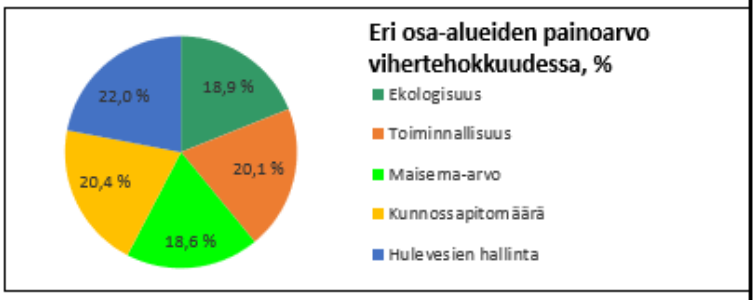

LISÄÄ "PIHASUUNNITELMA.JPG" SILLE VARATULLE VÄLILEHDELLE

◉ KAAVAVAIHE
○ RAKENNUSLUPAVAIHE



Ensimmäinen vaihe: 8-ryhmäinen päiväkoti

Esimerkkilaskelmat on tehty vihertehokkuuden ja hulevesien viivytyksen kannalta huonoimman mahdollisen tilanteen varalta: mukana ei ole säilytettävän kasvillisuuden ja maaperän elementtejä, ja leikkipihan pinnoitteena on asfaltti. Tavoitteena on säilyttää olevaa kasvillisuutta ja maaperää mahdollisuuksien mukaan ja käyttää piha-alueella puoliläpäisevää sirotepintaa.

Tuloskortti

Päivämäärä 0.1.1900

Osoite ja kaupunginosa ,

Kaavan numero ja kortteli Puutarhatien koulu

Vihertehokkuuslaskelma

Viher-tehokkuus	0,9
Tavoitetaso	0,8

Vihertehokkuuteen sisällytetyt elementit

Elementtityyppi	Elementtejä käytetty, kpl	Laskurin elementtien kokonaislukumäärä, kpl
Säilytettävä kasvillisuus ja maaperä	ei elementtiä!	7
Istutettava kasvillisuus	7	8
Luonnon monimuotoisuus ja kasvikatot	5	8
Pinnoitteet	2	3
Hulevesien maanpäälliset hallintarakenteet	1	10
Yhteensä	**15**	**36**

Hulevesimäärä m^3	
23,6	
Valuma kerroin C	
0,7	
Viivytystilavuustarve m^3	
23,6	
Jää viivyttämättä m^3	Esitettyjen hulevesiratkaisujen viivytystilavuus m^3
0,0	23,8
Läpäisemättömän pinnan osuus	
32 %	

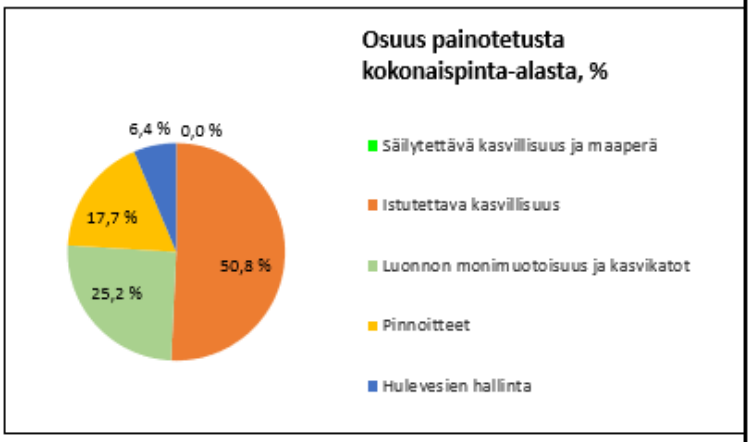

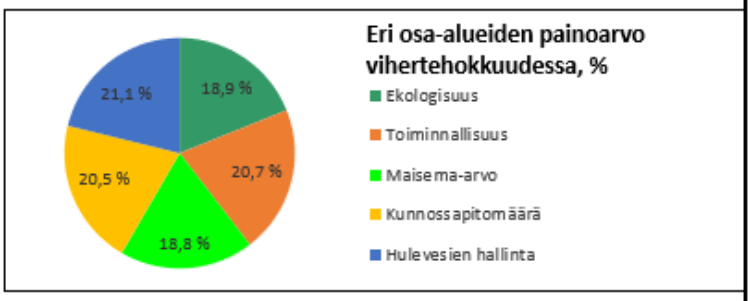

LISÄÄ "PIHASUUNNITELMA.JPG" SILLE VARATULLE VÄLILEHDELLE

◉ KAAVAVAIHE
○ RAKENNUSLUPAVAIHE



Toinen vaihe: 8-ryhmäinen päiväkoti ja alakoulu

Esimerkkilaskelmat on tehty vihertehokkuuden ja hulevesien viivytyksen kannalta huonoimman mahdollisen tilanteen varalta: mukana ei ole säilytettävän kasvillisuuden ja maaperän elementtejä, ja leikkipihan pinnoitteena on asfaltti. Tavoitteena on säilyttää olevaa kasvillisuutta ja maaperää mahdollisuuksien mukaan ja käyttää piha-alueella puoliläpäisevää sirotepintaa.

Asemakaavoitus / Tikkurilan alue / THU **LAUSUNNOT JA VASTINEET**

NRO 002540 PUUTARHATIEN PÄIVÄKOTI

Kaupunkiympäristölautakunta 14.11.2023 oikeutti asemakaavoituksen pyytämään tarvittavat lausunnot asemakaavamuutosmuutosehdotuksesta **nro 002540 Puutarhatien päiväkoti, kaupunginosa 68. Koivuhaka**

Asemakaavamuutos nähtävillä 29.11.2023-4.1.2024.

Lausuntoja pyydettiin 11 kpl ja saatiin 5 kpl.

Lausunnonantaja	**Lausunto**	**Tarkistukset**
NRO 1, HSL Helsingin seudun liikenne 15.12.2023	- Ei lausuttavaa.	- Ei tarkistuksia.
NRO 2, ELY Uusimaa 20.12.2023	- Lentomelu on haitallista lapsille, asiaan on kiinnitettävä huomiota myös jatkosuunnittelussa.	- Lausunto on tiivistetty kaavaselostukseen. - Vaatimusta rakennusten ulkokuoren ääneneristävyydestä on tiukennettu.
NRO 3, Finavia Oyj 21.12.2023	- Toistuvan melun vaikutukset oppimisympäristössä on pyrittävä minimoimaan. - Rakennusten ääneneristysvaatimuksena tulisi olla 35 dB äänitasoero.	- Lausunto on tiivistetty kaavaselostukseen. - Vaatimusta rakennusten ulkokuoren ääneneristävyydestä on tiukennettu 35 desibeliin.
NRO 4, Vantaan Energia Oy ja Vantaan Energia Sähköverkot Oy 3.1.2024	- Maakaapelien sijainti tulee huomioida. Mahdollisten siirtokustannusten osalta toimitaan laaditun yhteistyösopimuksen mukaisesti. - Puistomuuntamolle tulee osoittaa rakennusala puiston Puutarhatien puoleiseen reunaan. - Kaavamuutosalueella ei sijaitse kaukolämpöputkia.	- Lausunto on tiivistetty kaavaselostukseen. - Ei tarkistuksia.
NRO 5, HSY Helsingin seudun ympäristöpalvelutkuntayhtymä 16.1.2024	- Kaavamuutos ei edellytä vesihuollon uudisrakentamista. - Kaavaan on merkitty johtokuja mahdollisesti toteutettavia johtosiirtoja varten. Karttaan tulee merkitä johtokuja myös nykyistä vesihuoltoa varten ja huolehtia kaavamerkinnöillä ja -määräyksillä mahdollisen jatkorakentamisen vaikutuksista.	- Lausunto on tiivistetty kaavaselostukseen. - Kaavakarttaan on lisätty johtokuja myös nykyiseen vesi- ja viemärijohtojen sijaintiin, ja ajatus vaiheistuksesta on kirjattu myöhempää mahdollista johtosiirtoa koskevaan merkintään.

	- Kaavaselostuksesta puuttuu vesihuollon esisuunnitelma.	

NRO 1
HSL Helsingin seudun liikenne 15.12.2023

Lausunto:
Helsingin seudun liikenne -kuntayhtymällä ei ole lausuttavaa Puutarhatien päiväkodin asemakaavan muutosehdotuksesta (kaavamuutos nro 002540).

Helsingin seudun liikenne -kuntayhtymä (HSL)

Vastine:
-

Tarkistukset:
- Ei tarkistuksia kaavamateriaaliin.

NRO 2
ELY Uusimaa 20.12.2023

Lausunto:
Vantaan kaupunki on pyytänyt Uudenmaan ELY-keskukselta lausuntoa Puutarhatien päiväkodin asemakaavaehdotuksesta.
ELY-keskus kiinnittää huomiota kaava-alueen sijaintiin lentomelualueella ja muistuttaa siitä, että lentomelu erityisen haitallista lapsille ja siihen on kiinnitettävä erityistä huomiota myös jatkosuunnittelussa. Maailman terveysjärjestön (WHO) vuonna 2018 esittämä suositusarvo lentomelulle on 45 dB LDEN.

Vastine:
- Lausunto on tiivistetty kaavaselostukseen.

Tarkistukset:
- Vaatimusta rakennusten ulkokuoren ääneneristävyydestä on tiukennettu.

NRO 3
Finavia Oyj 21.12.2023

Lausunto:
Vantaan kaupunki on pyytänyt Finavia Oyj:ltä lausuntoa Puutarhatien päiväkodin asemakaavaehdotuksesta (nro 002540) 4.1.2024 mennessä.

Puutarhatien päiväkodin asemakaavaehdotuksessa mahdollistetaan noin 170-paikkaisen päiväkodin rakentaminen nykyiselle puistoalueelle. Kaavassa mahdollistetaan mahdollinen myöhempi päiväkodin laajentaminen tai alakoulun sijoittaminen alueelle.

Kaavaselostuksessa on todettu, että kaava-alue sijaitsee Vantaan yleiskaavan lentomeluvyöhykkeellä 3 ja kaupungin rakennusjärjestyksen mukaan siten ääneneristävyyden tulee asuinhuoneissa ja opetustiloissa olla vähintään 32 dB. Kaavaselostuksen ja sen liitteenä olevan meluselvityksen mukaan kohteen ääneneristävyysvaatimus määräytyy lentokonemelun perusteella.

Finavia lausuu seuraavaa:
Asemakaavaehdotuksen alue sijaitsee noin 1 km etäisyydellä Helsinki-Vantaan lentoaseman kiitotien 2 eteläpäästä ja noin 0,5 km kiitotienjatkeelta sivuun. Finavia muistuttaa, että kohteessa lentokonemelun erityispiirteenä on, että huonon näkyväisyyden aikoina alueella on huomattavan paljon lentoonlähtöjä tai laskeutumisia. Kuvatun kaltaiset tilanteet toistuvat melko harvoin, yleensä muutamia kertoja vuodessa ja niiden pituus vaihtelee.
Asemakaavan alue sijaitsee valtaosin Helsinki-Vantaan lentoaseman uuden verhokäyrän 50–55 dB alueella, mutta pieneltä osalta 55 dB melualueella ja siten lentokonemelualueen välittömässä läheisyydessä. Osallistumis- ja arviointisuunnitelmavaiheessa Finavia totesi, että päiväkodin ja mahdollisen alakoulun toteuttamisessa on huomioitava kiitotien läheisyys ja sekä lentoon lähtevien että laskeutuvien lentokoneiden aiheuttamat meluvaikutukset. Lisäksi Finavia esittää uudelleen näkemyksensä, että toistuvan melun vaikutukset pienten lasten oppimisympäristössä on pyrittävä minimoimaan mahdollisimman tehokkaasti asettamalla kaavassa rakennusten ulkokuorelle riittävät ääneneristävyysvaatimukset. Finavia katsoo, että kaavaehdotuksessa esitetty ääneneristävyysvaatimuksen vähimmäistaso ei takaa opetustoimintaan riittävän laadukasta ääniympäristöä ja esittää kohteeseen ääneneristävyysvaatimukseksi vähintään 35 dB äänitasoeroa. Finavia katsoo, että päiväkodin nukkumatiloihin on tarpeellista harkita tätä tiukempaa ääneneristävyysvaatimusta.

Vastine:
- Lausunto on tiivistetty kaavaselostukseen.

Tarkistukset:
- Vaatimusta rakennusten ulkokuoren ääneneristävyydestä on tiukennettu 35 desibeliin.

NRO 4
Vantaan Energia Oy ja Vantaan Energia Sähköverkot Oy 3.1.2024

Lausunto:

Sähköverkko
Vantaan Energia Sähköverkot Oy:n keski- ja pienjännitemaakaapelit sijaitsevat karttaliitteiden 1 - 2 mukaisesti. Vantaan Energia Sähköverkot Oy haluaa, että asemakaavan muutosehdotuksessa huomioidaan maakaapeleiden sijainti.
Asemakaavan muutosalueelle tulee osoittaa puistomuuntamolle vm-rakennusala puiston Puutarhatien puoleiseen reunaan. Kaavamääräyksissä on muuntamon sijoittamisesta mainita, mutta samainen asia on selkeämpi esittää vm- rakennusalamerkinnällä kaavakartalla. Mikäli maakaapeleita pitää siirtää, niin siirtokustannuksien osalta toimitaan Vantaan kaupungin ja Vantaan Energia Oy:n 20.7.1993 laaditun yhteistyösopimuksen mukaisesti.

Lisätietoja sähköverkkoon liittyvissä kysymyksissä antaa yleissuunnittelija
Antti Hartikainen, puh. 050-3266913.

Kaukolämpöverkko
Asemakaavan muutosalueella ei sijaitse Vantaan Energia Oy:n kaukolämpöputkia.

Lisätietoja kaukolämpöverkkoon liittyvissä kysymyksissä antaa työnsuunnittelija Artturi Hyyryläinen, puh. 050-5212661.

Vastine:

- Lausunto on tiivistetty kaavaselostukseen. Kaavamuutos mahdollistaa YL-korttelin tuleville rakennuksille useita vaihtoehtoisia sijainteja. Myöskään muuntamon sijaintia ei ole tarkennettu karttaan, vaan sijoitustarve on kerrottu kaavamääräyksessä.

Tarkistukset:

- Ei tarkistuksia kaavamateriaaliin.

NRO 5
HSY Helsingin seudun ympäristöpalvelut kuntayhtymä 16.1.2024

Lausunto:
Kaavamuutosalueen välittömässä läheisyydessä Puutarhatiellä sijaitsee vuonna 2010 rakennetut muovinen 110 mm vesijohto, 200 mm jätevesiviemäri ja 315 mm hulevesiviemäri. Kaavamuutosalueella sijaitsee vuonna 1991 rakennettu muovinen 225 mm vesijohto ja 250 mm jätevesiviemäri. Lisäksi kaavamuutosalueen itäreunalla sijaitsee yksityistä hulevesiviemäriä. Kaavamuutos ei edellytä vesihuollon uudisrakentamista.
Kaavamuutos ei ensivaiheessaan aiheuta johtosiirtoja; rakennettu vesihuolto voi sijaita nykyisellä paikallaan. ¨
Kaavaan ei ole merkitty johtokujaa nykyistä vesihuoltoa varten, vaan myöhemmin mahdollisesti toteutettavan alakoulukouluhankkeen edellyttämiä johtosiirtoja ajatellen. On syytä turvata kaavaan merkityllä johtokujalla myös nykyiset johdot, ja yksiselitteisillä kaavamerkinnöillä ja -määräyksillä huolehtia mahdollisen jatkorakentamisen vaikutuksista kaavakarttaan merkittäviin johtokujiin.
Kaavaselostuksesta puuttuu vesihuollon esisuunnitelma.

Vastine:
- Lausunto on tiivistetty kaavaselostukseen. Kaavamuutos mahdollistaa tuleville rakennuksille vaihtoehtoisia sijainteja. Vesihuollon johtosiirto nykyisestä sijainnista kaavassa osoitettuun ohjeelliseen sijaintiin on tarkoitus tehdä vain siinä tapauksessa, että tuleva rakentaminen sitä vaatii. Vantaan kaupunki on linjannut, ettei vesihuollon esisuunnitelmia tietoturvasyistä liitetä kaavaselostuksiin.

Tarkistukset:
- Kaavakarttaan on lisätty johtokuja myös nykyiseen vesi- ja viemärijohtojen sijaintiin. Ajatus vaiheistuksesta on kirjattu myöhempää mahdollista johtosiirtoa koskevaan merkintään.

8 § Vastaus Markku Weckmanin ja 22 muun valtuutetun aloitteeseen Lentorata- / Suomiratahankkeesta luopumiseen

VD/7293/00.02.00.03/2023

PT/HW/MS/SV

Markku Weckman sekä 22 muuta valtuutettua jättivät seuraavan valtuuston työjärjestyksen mukaisen valtuustoaloitteen:

”Lentorata-/ Suomiratahankkeesta luopuminen

Maan hallitus on päättänyt, että Suomi-radan eli nopean ratayhteyden suunnittelu Helsingin ja Tampereen välillä keskeytetään. Hallitus on linjannut, että kolmesta ratahankkeesta vain Turun tunnin junaa edistetään. Tulee ryhtyä toimenpiteisiin otsikossa mainittujen ratahankkeiden suunnittelusta irtaantumiseksi ja antaa valtuustolle yksityiskohtainen selonteko mihin Vantaan kaupunki on näissä ratahankkeissa sitoutunut ja millä ehdoilla sitoumuksista on mahdollista irtisanoutua.

Vantaan kaupungin panostuksena, suostumus mahdollistaa raideyhteyden liittäminen Helsinki-Vantaan lentoasemaan on riittävä “kädenojennus” puheena oleville ratahankkeille.”

Kaupunginvaltuusto 13.11.2023 § 19

Päätös:
Päätettiin ottaa asia käsiteltäväksi ja lähettää valtuustoaloite kaupunginhallitukselle valmisteltavaksi.

———

Vantaan kaupungin kaupunkistrategian ja johdon toimiala sekä kaupunkiympäristön toimiala toteavat vastauksenaan seuraavaa:

Kaupunginhallituksen konsernijaosto on 13.12.2023 § 12 hyväksynyt Suomi Rata Oy:n muuttamisen Lentorata Oy:ksi hyväksymällä yhtiön uuden osakassopimuksen, yhtiöjärjestyksen ja omistusjärjestelyt. Konsernijaoston päätös on ollut ehdollinen sille, että kaupunginhallitus hyväksyy periaatepäätöksen Suomi-Rata Oy:n muuttamisesta Lentorata Oy:ksi. **Kaupunginhallitus** on 15.1.2024 § 18 hyväksynyt periaatepäätöksenä Vantaan jatkamisen Lentorata Oy:ksi muutettavassa Suomi-Rata Oy:ssä siten, että Vantaa sitoutuu ainoastaan hankkeen suunnitteluun.

Edellä mainituilla päätöksillä Vantaan kaupunki on sitoutunut osallistumaan Lentorata Oy:n osakkaana lentoradan suunnitteluun. Lentorata Oy:n tarkoituksena on lentoaseman kautta kulkevan Pasilan ja Keravan välisen Lentoradan suunnittelu rakentamisvalmiuteen asti. Yhtiö voi tämän lisäksi tehdä tai teettää selvityksiä rakentamisvaiheen päätöksenteon kannalta oleellisista seikoista kuten maaperään liittyvistä riskeistä ja kustannuksista, rahoituksesta, operointimalleista sekä radan yhteiskuntataloudellista hyödyistä ja mahdollisista haitoista. Lentoradan rakentaminen ja rakentamissuunnittelu eivät kuulu yhtiön tehtävään.

Lentorata Oy:öön jääneet osakkaat (valtio sekä Vantaan, Helsingin ja Lahden kaupungit) ovat tehneet päätökset yhtiön toiminnan ja tarkoituksen muuttamisesta, ja Lentorata Oy:stä pois jääneet Suomi-Rata Oy:n osakkaat ovat myyneet osakkeensa yhtiölle. Yhtiön uusi osakassopimus on allekirjoitettu.

Yhtiön toiminta on muuttunut Lentoradan suunnitteluksi, ja Helsingin ja Tampereen välisen Suomi-Radan suunnittelu on lopetettu.

Vantaan kaupunki on yhtiön uudessa osakassopimuksessa sitoutunut osallistumaan Lentoradan suunnitteluun rakentamisvalmiuteen saakka sijoittamalla enintään 2 405 379,14 euroa Lentorata Oy:öön. Osakassopimus ei sisällä mahdollisuutta yksipuolisesti irrottautua tästä rahoitussitoumuksesta. Osakassopimuksen muuttaminen siten, että Vantaan rahoitussitoumus poistettaisiin, edellyttäisi kaikkien osakassopimuksen osapuolien hyväksyntää.

Vantaa on osakassopimuksessa sitoutunut olemaan luovuttamatta yhtiön osakkeita muutoin kuin osakassopimuksen nimenomaan sallimissa tilanteissa. Uusien osakkaiden tuleminen yhtiöön edellyttää yhtiökokouksen päätöstä, jota kannattaa 3/4 määräenemmistö yhtiön osakkeista ja äänistä. Mikäli uusi osakas on kuntaosakas, niin kaikki kuntaosakkaat käyvät keskinäisiä neuvotteluja koskien sitä minkä tulisi olla niiden keskinäisten rahoitussitoumusten suhde. Vantaalla on oikeus luovuttaa yhtiön osakkeita yhtiöön mukaan otettavalle uudelle osakkaalle vain, mikäli edellä mainittu määräenemmistö on antanut siihen suostumuksensa.

Vantaalla ei ole velvollisuutta jatkaa rakentamisvaiheeseen. Osakassopimuksen mukaan päätös rakentamisvaiheeseen siirtymisestä tehdään edellä mainitulla määräenemmistöllä. Mikäli Yhtiö päättää jatkaa rakentamisvaiheeseen, niin sillä tai sen osoittamalla taholla on oikeus lunastaa yhtiön osakkeet sellaiselta osakkaalta, joka ei jatka yhtiön rahoittajana suunnitteluhankkeen jälkeen, yhden euron vastiketta vastaan. Vastaavasti tällaisella osakkaalla on oikeus vaatia yhtiötä lunastamaan omistamansa osakkeet vastaavin ehdoin yhden euron vastiketta vastaan.

Osakassopimuksen mukaan tilanteessa, jossa edellä mainittu määräenemmistö ei ole viimeistään yhden vuoden kuluessa suunnitteluhankkeeseen sisältyvän viimeisen suunnitelman lainvoimaiseksi tulemisesta päättänyt hyväksyä (i) yhtiön jatkavan suunnitteluhankkeen toteuttamista rakentamisvaiheeseen tai (ii) yhtiön osakkeiden tai liiketoiminnan tai suunnitteluhanketta koskevien suunnitelmien, mukaan lukien niihin mahdollisesti liittyvät immateriaalioikeudet, myymistä kolmannelle taholle tämän tarjoamaa vastiketta vastaan, niin kunkin muun osakkaan kuin Suomen valtion tulee luovuttaa omistamansa osakkeet yhtiölle tai sen osoittamalle taholle yhden euron vastiketta vastaan.

Osakassopimuksen mukaan tilanteessa, jossa yhtiön hallitus havaitsee, että suunnitteluhankkeen kokonaisrahoitustarve on alkuperäistä arviota suurempi, tai muuten toteaa yhtiöllä olevan kattamatonta rahoitusvajetta, niin sen tulee kutsua osakkaat koolle neuvottelemaan asiasta. Mikäli osakkaat eivät ole kuuden kuukauden kuluessa, tai rahoitusvajeen ratkaisemisen edellyttämässä lyhyemmässä ajassa, siitä, kun asia on siirretty osakkaiden ratkaistavaksi, löytäneet ratkaisua rahoitusvajeen kattamiseksi tai sopineet muusta etenemistavasta, sovelletaan tilanteeseen soveltuvin osin edellisessä kappaleessa kuvattua menettelyä osakkeiden luovuttamisesta yhtiölle. Osakassopimuksen mukaan osapuolten tarkoituksena on, että ensisijaisesti yhtiön toiminta päätetään hallitusti selvitystilamenettelyn kautta.

Yhteenvetona osallistumisesta Lentorata-hankkeeseen voidaan todeta, että Vantaan kaupunki on vuodenvaihteessa päättänyt osallistua lentoradan suunnitteluun eikä kaupunki voi yksipuolisesti irtisanoutua sitoumuksestaan. Sitoutuminen kattaa ainoastaan suunnittelun eikä Vantaalla ole velvollisuutta osallistua lentoradan rakentamisvaiheeseen.

Irtisanoutuminen tässä vaiheessa ei olisi myöskään tarkoituksenmukaista, koska vasta seuraava suunnitteluvaihe tuottaa tarkempaa tietoa Vantaaseen kohdentuvista vaikutuksista: hyödyistä ja

haitoista. Tämän jälkeen on paremmat mahdollisuudet arvioida sitoutumista valtakunnallisesti merkittävään hankkeen edistämiseen paikallisesta näkökulmasta.

Kaupunginhallitus 25.3.2024 § 13

Kaupunginjohtajan esitys:
Päätetään
a) antaa esitysosasta ilmenevä vastaus Markku Weckman sekä 22 muuta valtuutetun aloitteeseen Lentorata/ Suomiratahankkeesta luopumiseksi;
b) esittää kaupunginvaltuustolle merkittäväksi kaupunginhallituksen vastaus tiedoksi.

Käsittely:
Merkittiin, että apulaiskaupunginjohtaja Tero Anttila poistui kokouksesta yhteisöjäävinä asian käsittelyn ja päätöksenteon ajaksi

Päätös:
Hyväksyttiin esitys.

_____

Kaupunginvaltuusto 22.4.2024 § 8

Kaupunginhallituksen esitys:
Päätetään merkitä kaupunginhallituksen vastaus tiedoksi.

Käsittely:
Merkittiin, että apulaiskaupunginjohtaja Tero Anttila poistui kokouksesta yhteisöjäävinä asian käsittelyn ja päätöksenteon ajaksi.

Päätös:
Hyväksyttiin esitys.

Merkittiin, että perussuomalaisten valtuustoryhmä jätti seuraavan pöytäkirjalausuman:

“PS ei kannata kalliita Lento- ja Länsirataa. Kumpaakaan ei tarvita. Veronmaksajien rahoilla on muutakin käyttöä tässä huonossa taloudellisessa tilanteessa. “

Merkittiin, että vihreiden valtuustoryhmä jätti seuraavan pöytäkirjalausuman:

”Edellytämme, että Lentoradan tulevissa vaiheissa ja päätöksissä- osallistetaan asukkaat ja päättäjät laajasti ja tietopohjaisesti. Suunnitteluvaiheessa lähdön yhteydessä näin ei tapahtunut.”

Merkittiin, että kristillisdemokraattien valtuustoryhmä jätti seuraavan pöytäkirjalausuman, johon keskustan ja liike nyt:in valtuustoryhmät sekä Paula Lehmuskallio yhtyivät.

”Lentoratahanke on mielestämme tarpeeton eikä edistä vantaalaisten etua. ”

Liitteet:

- allekirjoitettu Markku Weckmanin ja 22 muun valtuutetun aloite Lentorata- / Suomiratahankkeesta luopuminen
- Suomi-Rata Oy:n osakassopimus

Muutoksenhakuohje: 2.1 Valituskielto

Lisätiedot:
Konsernilakimies Samuli Vartiainen (etunimi.sukunimi[at]vantaa.fi)

OSAKASSOPIMUS

koskien

LENTORATA OY:TÄ

2024

Electronically signed / Sähköisesti allekirjoitettu / Elektroniskt signerats / Elektronisk signert / Elektronisk underskrevet
https://sign.visma.net/fi/document-check/dba4381f-8d4e-474b-bee1-f3d[illegible]
visma sign
www.vismasign.com

Electronically signed / Sähköisesti allekirjoitettu / Elektroniskt signerats / Elektronisk signert / Elektronisk underskrevet
https://sign.visma.net/fi/document-check/dba4381f-8d4e-474b-bee1-f3d[illegible]

visma sign
www.vismasign.com

SISÄLLYS

OSAPUOLET 3
SOPIMUKSEN TAUSTA 3
SOPIMUKSEN TARKOITUS 5
1. YHTIÖN TOIMINNAN TARKOITUKSEN MUUTTAMINEN 6
2. RAHOITUS 6
2.1 Yhtiön omistusrakenne 6
2.2 Rahoitussuunnitelma 6
2.3 Osakkaiden rahoitussitoumukset 7
2.4 Osakasrahoituksen toteuttaminen 8
2.5 Tuet ja muut avustukset 9
2.6 Yhtiön mahdollisesti tarvitsema lisärahoitus 9
2.7 Luotonottoa ja vakuuden antamista koskevat rajoitteet 10
3. MAHDOLLINEN RAKENTAMISVAIHEESEEN SIIRTYMINEN JA YHTIÖN TOIMINNAN PÄÄTTÄMINEN SUUNNITTELUHANKKEEN PÄÄTTYESSÄ 10
3.1 Mahdollisen Rakentamisvaiheen rahoitus 10
3.2 Yhtiön toiminnan päättäminen Suunnitteluhankkeen päättyessä 10
4. UUDET OSAKKAAT 11
4.1 Yleiset edellytykset 11
4.2 Uusien Osakkaiden ja rahoituksen ylijäämän vaikutus Rahoitussitoumuksiin 12
5. VOITONJAKO 12
6. YHTIÖN HALLINNOINTI 13
6.1 Yhtiökokous 13
6.2 Hallitus 14
6.3 Toimitusjohtaja 14
6.4 Yhtiön ja Osakkaiden väliset sopimukset 14
7. OSAKKEIDEN LUOVUTTAMINEN 14
7.1 Yleinen luovutuskielto 14
7.2 Luovutusrajoitukset 15
7.3 Sallittu Osakkeiden luovuttaminen 15
8. OLENNAISET SOPIMUSRIKKOMUKSET 15
9. JULKISUUS JA SALASSAPITO 16
10. SITOUMUKSET 17
10.1 Sitoumus koskien erillisiä sopimuksia 17
10.2 Luopuminen tietyistä vähemmistöoikeuksista 17
11. VOIMASSAOLO 17
12. YLEISIÄ MÄÄRÄYKSIÄ 17
12.1 Myötävaikutusvelvollisuus 17
12.2 Oikeus Yhtiötä koskevaan asiakirja-aineistoon ym. 18
12.3 Tulkintajärjestys 18
12.4 Ilmoitukset 18
12.5 Tulkinta 19
12.6 Koko sopimus 19
12.7 Oikeuksien käyttämättä jättäminen 19
12.8 Siirtokielto 19
12.9 Muutokset 19
12.10 Sopimuksen osittainen pätemättömyys tai mitättömyys 19
12.11 Sopimukseen sitoutumista koskeva oikeudellinen este 19
13. SOVELLETTAVA LAKI JA ERIMIELISYYKSIEN RATKAISEMINEN 20
14. SOPIMUSKAPPALEET 20
LIITTEET 1

Electronically signed / Sähköisesti allekirjoitettu / Elektroniskt signerats / Elektronisk signert / Elektronisk underskrevet
https://sign.visma.net/fi/document-check/dba4381f-8d4e-474b-bee1-f3d[illegible]
visma sign
www.vismasign.com

LIITELUETTELO

Liite 1.1	Omistusosuudet ja Rahoitussitoumukset
Liite 1.2	Lentorata Oy yhtiöjärjestys
Liite 1.3	Osapuolten yhteystiedot
Liite 1.4	Suomi-rata Oy:n osakkaiden yksimielinen päätös (Pöytäkirja 1/2024)

Electronically signed / Sähköisesti allekirjoitettu / Elektroniskt signerats / Elektronisk signert / Elektronisk underskrevet
https://sign.visma.net/fi/document-check/dba4381f-8d4e-474b-bee1-f3d[illegible]
visma sign
www.vismasign.com

Allekirjoittaneet osapuolet ovat tehneet ja allekirjoittaneet seuraavan osakassopimuksen (jäljempänä liitteineen "**Sopimus**"):

OSAPUOLET

(a) Suomen valtio, edustajanaan liikenne- ja viestintäministeriö (Y-tunnus: 0244632-1), osoite: PL 31, 00023 Valtioneuvosto;

(b) Helsingin kaupunki (Y-tunnus: 0201256-6), osoite: PL 1, 00099 Helsingin kaupunki;

(c) Vantaan kaupunki (Y-tunnus: 0124610-9), osoite: Asematie 7, 01300 Vantaa;

(d) Lahden kaupunki (Y-tunnus: 0149669-3), osoite: PL 202, 15101 Lahti;

(e) uusi Osakas, joka liittyy tähän Sopimukseen siten kuin jaksossa 4 määrätään; ja

(f) Suomi-rata Oy ((Y-tunnus: 3176750-3, "**Yhtiö**").

Kohdissa (a)–(e) tarkoitetuista osapuolista käytetään jäljempänä yhdessä nimitystä "Osakkaat" ja kustakin erikseen nimitystä "**Osakas**".

Kohdissa (b)–(d) tarkoitetuista osapuolista sekä kohdassa (e) tarkoitetuista uusista Osakkaista, jotka ovat suomalaisia kuntia tai niiden omistamia yhteisöjä, käytetään jäljempänä yhdessä nimitystä "**Kunta-osakkaat**" ja kustakin erikseen nimitystä "**Kunta-osakas**".

Yhtiöstä ja Osakkaista käytetään jäljempänä yhdessä nimitystä "**Osapuolet**" ja kustakin erikseen nimitystä "**Osapuoli**".

SOPIMUKSEN TAUSTA

A. Sopimuksen taustalla on pääministeri Petteri Orpon hallituksen ohjelma (Vahva ja välittävä Suomi Pääministeri Petteri Orpon hallituksen ohjelma 20.6.2023, Valtioneuvoston julkaisuja 2023:58). Hallitusohjelmassa uuden hallituksen tahtotilaksi esitetään, että hallitus edistää nk. lentoratahanketta ja Suomi-rata Oy:n tekemä suunnittelutyö keskeytetään muilta osin. Liikenne- ja viestintäministeriö käynnisti syksyllä 2023 talouspoliittisen ministerivaliokunnan puoltaman toimintatavan mukaisesti neuvottelut Suomi-rata Oy:n omistajien kesken yhtiön toiminnan tarkoituksen muuttamiseksi vastaamaan uuden hallituksen tahtotilaa. Neuvotteluiden aikana selvitettiin omistajien tahtotila jatkaa yhtiössä. Suomi-rata Oy:n omistus jakautui yhtiötä perustettaessa (joulukuu 2020) Suomen valtion lisäksi kahdenkymmenen kunnan ja kaupungin, sekä Finavia Oyj:n kesken. Neuvotteluiden jälkeen omistajat päättivät 7.2.2024 allekirjoitetulla yksimielisellä päätöksellä, että Suomi-rata Oy valtuutetaan hankkimaan yhtiön jättävien osakkaiden omistuksen. Samalla päätöksellä Yhtiön hallitus valtuutettiin mitätöimään yhtiön hankkimat osakkeet. Yhtiö toteutti osakehankinnan helmikuussa 2024 ja rekisteröi muutokset kaupparekisteriin. Hankintaan käytettiin yhtiön kassavaroja. Toimenpiteen vaikutuksesta Yhtiön maksukykyyn pyydettiin sekä Yhtiön että kirjanpitäjän lausunto. Yhtiön tilintarkastajan ja Yhtiön toimittaman selvityksen mukaan Yhtiö ei ollut toimenpiteen hetkellä maksukyvytön eikä suunnattu omien osakkeiden hankkiminen arvioitu heikentävän yhtiön maksukykyä toimenpidettä seuraavan kuuden kuukauden aikana. Yhtiön vapaan oman pääoman määrä ei muodostunut hankinnan seurauksena negatiiviseksi. Suomi-rata Oy:n osakassopimuksen (jäljempänä ”**Alkuperäinen osakassopimus**”) voimassaoloa käsittelevän 11.2 kohdan mukaisesti Alkuperäinen osakassopimuksen voimassaolo päättyi suhteessa Suomi-rata Oy:n omistuksen jättäviin omistajiin, kun Yhtiön tekemä hankinta oli toteutettu. Samaan aikaan omistusmuutosjärjestelyiden rinnalla Suomi-rata Oy:n omistajiksi jäävät Suomen valtio, Helsingin kaupunki, Vantaan kaupunki sekä Lahden kaupunki neuvottelivat uudesta osakassopimuksesta (tämä Sopimus) sekä

Electronically signed / Sähköisesti allekirjoitettu / Elektroniskt signerats / Elektronisk signert / Elektronisk underskrevet
https://sign.visma.net/fi/document-check/dba4381f-8d4e-474b-bee1-f3d[illegible]
visma sign
www.vismasign.com

Suomi-rata Oy:n omistus- ja rahoitusrakenteen uudelleenjärjestelemisestä. Suomirata Oy:n nimi päätettiin muuttaa Lentorata Oy:ksi. Omistusrakenteen ja nimen muutos rekisteröitiin kaupparekisteriin. Lentorata Oy jatkoi samalla Y-tunnuksella. Lentorata Oy:n omistus ja rahoitusvastuu päätettiin uudelleen järjestellä siten, että Suomen valtio omistaisi 70 %, Helsingin kaupunki 18,17 %, Vantaan kaupunki 9,08 % sekä Lahden kaupunki 2,75 %. Sopimuksessa Osapuolet sopivat, että Sopimuksen allekirjoittamisen jälkeen Osakkaat tekevät viivytyksettä Osakkaiden yksimielisen, jonka perusteella Yhtiö suorittaa osakeyhtiölain (624/2006, muutoksineen, jäljempänä "**Osakeyhtiölaki**") 9 luvun 4 §:n mukaisen suunnatun maksuttoman osakeannin, jossa Suomen valtiolle luovutetaan uusia osakkeita 68 531 kappaletta.

B. Lentorata Oy:n tarkoituksena on Pasilan ja Keravan välisen Lentoradan suunnittelu rakentamisvalmiuteen asti. Yhtiö voi tämän lisäksi tehdä tai teettää selvityksiä Rakentamisvaiheen päätöksenteon kannalta oleellisista seikoista kuten maaperään liittyvistä riskeistä ja kustannuksista, rahoituksesta, operointimalleista sekä radan yhteiskuntataloudellista hyödyistä ja mahdollisista haitoista. Selvyyden vuoksi todetaan, että mahdollisten lisäselvitysten tarkoituksena olisi suunnittelun tietopohjan parantaminen ja edistää siten hankkeen rakentamisvalmiutta. Lisäselvitykset tehdään sopimuksessa määritellyn kokonaisrahoituksen puitteissa. ("**Suunnitteluhanke**"). Selvyyden vuoksi todetaan, että rakentamissuunnittelun katsotaan kuuluvan rakentamisvaiheeseen ja siten Yhtiön toimialan ulkopuolelle. Mahdollinen erikseen päätettävä rakentamisvaihe pitäisi sisällään Suunnitteluhankkeen toteuttamisen jälkeiset toimenpiteet, kuten rakentamissuunnittelun ja Suunnitteluhankeen sisältämien kokonaisuuksien rakentamisen kokonaan tai osittain ("**Rakentamisvaihe**").

C. Osapuolet tiedostavat, että Rakentamisvaiheesta tai sen osista ei ole tehty päätöstä, eikä tämän Sopimuksen mukaisen suunnittelun loppuunsaattaminen velvoita Osapuolia rakentamista koskevaan päätöksentekoon. Lisäksi todetaan, että rakentaminen ei voi tapahtua vain Suomen valtion tai sen määräysvallassa olevien yhteisöjen varoilla, vaan edellytyksenä on, että merkittävä osa Rakentamisvaiheen investointikustannuksista katetaan muilta tahoilta, kuten kunnilta, sekä muilta toimijoilta saatavilla sijoituksilla, tuotoilla tai maksuosuuksilla. Suunnitteluhankkeen rahoituksessa sovellettava omistukseen perustuva kustannusvastuun jakautuminen ei anna viitteitä siitä, missä suhteessa omistus- ja kustannusvastuu jakaantuvat mahdollisen Rakentamisvaiheen aikana. Jos Rakentamisvaiheeseen siirrytään, omistuksen ja kustannuksien jakaantumisesta sovitaan erikseen. Tätä taustaa vasten Osapuolet sitoutuvat myötävaikuttamaan ja osallistumaan Rakentamisvaiheen rakentamiskustannusten kattamistapojen ja investointiedellytysten selvittämiseen. Selvitystyön kohteena on myös Osapuolten ja niiden määräysvallassa olevien tahojen omistamien kiinteistöjen hyödyntämisestä saatavat tuotot ja niiden ohjaaminen Rakentamisvaiheen rahoittamiseen.

D. Alkuperäisen osakassopimuksen kohdan 2.3.4 mukaan Suomi-rata Oy:n arvolisäverokohteluun liittyi epävarmuuksia Suomi-rata Oy:n perustamishetkellä. Alkuperäisen osakassopimuksen tavoitteena oli, että Yhtiön toiminnan arvonlisäverokohtelun epävarmuudesta johtuvat vaikutukset rahoituskustannuksiin ratkaistaan ennen Alkuperäisen osakassopimuksen voimassaolon päättymistä siten, että tosiasiallinen kustannusvastuu Suomi-rata Oy:n rahoituksesta Suomen valtion ja muiden osakkaiden välillä toteutuu mahdollisimman pitkälle, kuten Alkuperäisessä osakassopimuksessa sovittiin Suomi-rata Oy:n osakkaiden välisten rahoituskustannusten jakautumisesta ja osakkaiden rahoitussitoumuksien keskinäisistä suhteista. Kyseinen epävarmuus arvolisäverokohtelua koskien liittyi kysymykseen, onko Suomi-rata Oy oikeutettu vähentämään arvonlisäveron sen tekemistä hankinnoista arvolisäverolain (1501/1993) 102 §:ssä tarkoitetulla tavalla. Yhtiö on selvittänyt arvonlisäveron vähennysoikeutta verottajan kanssa. Yhtiön antaman selvityksen mukaan verottaja on katsonut, että Suomi-rata Oy:n suunnittelutoiminta on yleisen arvonlisäverovähennysoikeuden alaista. Tilanteessa, jossa verottajan kanta muuttuisi Lentorata Oy:n toiminta-aikana, sitoutuvat osakkaat neuvottelemaan Yhtiön rahoituskustannuksiin vaikuttavien arvonlisävastuiden jakautumisesta tässä Sopimuksessa sovittujen periaatteiden mukaisesti.

Electronically signed / Sähköisesti allekirjoitettu / Elektroniskt signerats / Elektronisk signert / Elektronisk underskrevet
https://sign.visma.net/fi/document-check/dba4381f-8d4e-474b-bee1-f3d[illegible]
visma sign
www.vismasign.com

E. Suomi-rata Oy haki Verkkojen Eurooppa -välineen (Connecting Europe Facility, CEF) rahoitusta Lentorata-hankkeelle vuoden 2023 rahoituserässä. Rahoitusta haettiin Lentoradan linjaussuunnitteluun, ympäristövaikutusten arviointiin ja yleissuunnitelman laatimiseen. Euroopan komissio päätti haussa hyväksytyistä hankkeista 21. kesäkuuta 2023. Lentoradan suunnitteluun myönnettiin 2,69 miljoonaa euroa. Tämän Sopimuksen allekirjoitushetkellä yhtiölle on maksettu hyväksyttyä CEF-tukea yhteensä 1,345 miljoonaa euroa. Selvyyden vuoksi todetaan, ettei myönnetyn CEF-tuen kokonaismäärää ole huomioitu Sopimuksen kohdassa 2.2.1 määritellyssä Suunnitteluhankkeen kokonaiskustannuksissa.

SOPIMUKSEN TARKOITUS

A. Sopimus korvaa Suomi-rata Oy:n ja sen osakkaiden välisen Alkuperäisen osakassopimuksen, joka allekirjoitettiin sähköisesti kaikkien omistajien sekä Suomi-rata Oy:n toimesta 27.11.2020-4.12.2020 välisenä aikana. Muutokseen sovelletaan Suomi-rata Oy:n Alkuperäisen osakassopimuksen 12.9 lukua (Muutokset). Yhtiön Osakkaat ovat kannattaneet yksimielisesti Alkuperäisen osakassopimuksen korvaamista tällä Sopimuksella (ml. päivitetyt liitteet). Selvyyden vuoksi todetaan, ettei Alkuperäistä osakassopimusta taikka sen liitteitä sovelleta miltään osin, kun tämä Sopimus on tullut voimaan allekirjoituksilla.

B. Sopimuksen tarkoituksena on sopia tarkemmin Yhtiön hallinnosta, rahoituksesta ja päätöksenteosta, Yhtiön osakkeiden (jäljempänä "**Osakkeet**") omistuksesta ja luovutuksesta ja niihin liittyvistä oikeuksista ja velvollisuuksista sekä Osakkaiden oikeuksista ja velvollisuuksista toisiinsa nähden siten, kuin tässä Sopimuksessa on esitetty.

C. Osakkaiden tarkoituksena on rahoittaa Suunnitteluhankkeen kustannukset, kuten tässä Sopimuksessa on tarkemmin kuvattu. Yhtiön toimialana on Suunnitteluhankkeeseen liittyvän raideliikenneinfrastruktuurin suunnittelu rakentamisvalmiuteen asti. Yhtiö voi tämän lisäksi tehdä tai teettää selvityksiä Rakentamisvaiheen päätöksenteon kannalta oleellisista seikoista kuten maaperään liittyvistä riskeistä ja kustannuksista, rahoituksesta, operointimalleista sekä radan yhteiskuntataloudellista hyödyistä ja mahdollisista haitoista. Selvyyden vuoksi todetaan, että mahdollisten lisäselvitysten tarkoituksena olisi suunnittelun tietopohjan parantaminen ja edistää siten hankkeen rakentamisvalmiutta. Tehdyt lisäselvitykset tehdään sopimuksessa määritellyn kokonaisrahoituksen puitteissa.

D. Yhtiö voi toteuttaa tämän Sopimuksen asettamien reunaehtojen puitteissa Suunnitteluhankkeeseen liittyvät tehtävät ja toimia Yhtiön toimialalla parhaaksi katsomallaan tavalla.

E. Yhtiö tulee toiminnassaan ottamaan huomioon raideliikenteen hallinnointiin ja suunnitteluun liittyvät lakisääteiset velvollisuutensa. Yhtiön ja Väyläviraston rooleista ja yhteistyöstä Osapuolet toteavat, että ratalain (110/2007) nojalla Väylävirasto toimii hallinnassaan olevan valtion omistaman rataverkon haltijana ja radanpitäjänä. Edelleen ratalain nojalla rataverkon suunnittelu on rataverkon haltijan vastuulla, jolloin valtion rataverkon suunnittelu on lähtökohtaisesti Väyläviraston vastuulla. Raideliikennelain (1302/2018) nojalla Väylävirasto saa kuitenkin ulkoistaa tähän liittyviä tehtäviään. Suunnittelun on tapahduttava rataverkon haltijan eli Väyläviraston valvonnassa sääntelyn edellyttämällä tavalla.

F. Osakkaat tiedostavat, että niiden sijoituksiin liittyy taloudellinen riski.

G. Osakkaat sitoutuvat siihen, että Yhtiö huolehtii yritysvastuustaan esimerkillisesti. Yhtiö sitoutuu harjoittamaan vastuullista ja kestävän kehityksen tavoitteiden mukaista liiketoimintaa. Yhtiön tulee toimia ekologisesti, sosiaalisesti sekä taloudellisesti kestävällä tavalla. Lisäksi Yhtiö sitoutuu edellyttämään vastaavaa sitoutumista yhteistyökumppaneiltaan. Yhtiö sitoutuu asettamaan yritysvastuulle mitattavia tavoitteita sekä raportoimaan tavoitteista, niiden saavuttamisesta sekä tulevista tavoitteista Yhtiön yhtiökokouksissa vuosittain.

Electronically signed / Sähköisesti allekirjoitettu / Elektroniskt signerats / Elektronisk signert / Elektronisk underskrevet
https://sign.visma.net/fi/document-check/dba4381f-8d4e-474b-bee1-f3d[illegible]
visma sign
www.vismasign.com

H. Yhtiö sitoutuu noudattamaan kulloinkin voimassaolevaa Suomen valtion omistajapoliittista periaatepäätöstä siinä mainittujen soveltamisalamääräysten mukaisesti.

I. Osapuolten tavoitteena on, että Suunnitteluhankkeesta ja Yhtiön toiminnasta tiedotetaan avoimesti.

1. YHTIÖN TOIMINNAN TARKOITUKSEN MUUTTAMINEN

1.1 Osakkaat ovat tänään allekirjoittaneet Yhtiön uuden osakassopimuksen (tämä Sopimus), joka korvaa Alkuperäisen osakassopimuksen.

1.2 Yhtiön alkuperäistä yhtiöjärjestystä on muutettu vastamaan toiminnan tarkoitusta ja uusi yhtiöjärjestys on liitetty tämän Sopimuksen liitteeksi 1.2.

1.3 Sopimuksen allekirjoituksin kukin Osakas vakuuttaa, että sen päätösvaltaiset tahot ovat tehneet tarvittavat täytäntöönpanokelpoiset toimet tämän Sopimuksen ja sen mukaisten oikeustoimien tekemiseksi, mukaan lukien Osakkaan sitoutuminen Yhtiön pääomitukseen siten kuin kohdassa 2 (Rahoitus) tarkemmin sovitaan. Mikäli tällaisesta päätöksestä valitetaan tai päätöksestä on vireillä valitus, niin kyseinen Osakas sitoutuu parhaansa mukaan myötävaikuttamaan siihen, että tämä Sopimus ja sen mukaiset sitoumukset pysyvät kyseisen Osakkaan osalta voimassa ja täytäntöön pantavissa.

1.4 Osapuolet sopivat, että Yhtiön toiminnan muuttamisesta ja nimenvaihdoksesta julkaistaan yhteinen tiedote.

2. RAHOITUS

2.1 Yhtiön omistusrakenne

2.1.1 Suomen valtion tulee omistaa vähintään viisikymmentäyksi prosenttia (51 %) Yhtiön Osakkeista ja niiden tuottamista äänistä.

2.1.2 Lisäksi Suomen valtion ja muiden suomalaisten julkisyhteisöjen ja/tai julkisesti omistettujen yhteisöjen tulee omistaa yhteensä vähintään kolme neljäsosaa (3/4) Yhtiön Osakkeista ja niiden tuottamista äänistä.

2.1.3 Osapuolet sitoutuvat äänestämään ja toimimaan Yhtiön rahoituksen järjestämistä ja Osakkeiden luovuttamista koskevissa tilanteissa sekä kaikissa muissa yhteyksissä siten, että Yhtiön omistusrakenne täyttää aina edellä tässä kohdassa 2.1 kuvatut omistusrakennetta koskevat edellytykset, riippumatta siitä mainitaanko asiasta nimenomaisesti tämän Sopimuksen yksittäisissä kohdissa, joihin sitoumus soveltuu. Tässä kohdassa tarkoitettu sitoumus käsittää päätöksenteon yhdestä tai useammasta suunnatusta osakeannista, jossa Suomen valtiolle annetaan maksutta tai maksua vastaan Yhtiön uusia Osakkeita määrä, jolla Suomen valtion omistus täyttää vähintään kohdan 2.1.1 mukaisen vähimmäistason (antidiluutio), riippumatta muiden Osakkaiden omistusosuuden mahdollisesta laimenemisesta. Tässä kohdassa tarkoitettu antidiluutio-suoja tulee toteuttaa tavalla, joka ei edellytä Suomen valtiota rahoittamaan Yhtiötä tai maksamaan Yhtiölle tai muulle taholle muuta vastiketta, ilman Suomen valtion nimenomaista hyväksyntää muunlaiselle toteutustavalle.

2.2 Rahoitussuunnitelma

2.2.1 Osapuolet toteavat, että kokonaisuudessaan Yhtiö tarvitsee Suunnitteluhankkeen loppuun viemiseksi rahoitusta enintään 25 miljoonaa euroa (ALV 0 %). Tällä rahoituksella katetaan kustannukset, jotka aiheutuvat Suunnitteluhankkeesta sekä muusta Yhtiön organisaation toiminnasta.

Electronically signed / Sähköisesti allekirjoitettu / Elektroniskt signerats / Elektronisk signert / Elektronisk underskrevet
https://sign.visma.net/fi/document-check/dba4381f-8d4e-474b-bee1-f3d[illegible]
visma sign
www.vismasign.com

2.2.2 Alustavan arvion mukaan Suunnitteluhankkeen kustannukset jaksottuvat Suunnitteluhankkeen aikana alla olevan taulukon mukaisesti, Osakkaiden kesken Rahoitussitoumusten suhteessa, mikäli tästä Sopimuksesta ei muuta johdu. Tässä kohdassa esitetyt rahamäärät perustuvat alustaviin kustannusarvioihin ja toteutuneet kustannukset voivat olla tässä esitettyjä arvioita suurempia tai pienempiä. Selkeyden vuoksi todetaan, ettei alla esitettyjen vuosikohtaisten arvioiden mahdollisilla muutoksilla ole vaikutusta kohdassa 2.2.1 esitettyyn Suunnitteluhankkeen enimmäisrahoituksen suuruuteen.

Toimintavuosi	2024	2025	2026	2027	2028
Kustannusarvio/sitoumus (miljoonaa euroa)	3,950 milj. €	4,710 milj. €	5, 405 milj. €	8, 435 milj. €	2,50 milj. €

2.2.3 Hallituksen tulee laatia ja toimittaa kullekin Osakkaalle Yhtiötä ja Suunnitteluhanketta koskeva rahoitussuunnitelma ("**Rahoitussuunnitelma**") mahdollisimman nopeasti tämän Sopimuksen allekirjoittamisen jälkeen. Lisäksi hallituksen tulee päivittää Rahoitussuunnitelmaa Suunnitteluhankkeen aikana vuosittain ja toimittaa päivitetty Rahoitussuunnitelma kullekin Osakkaalle kunkin kalenterivuoden elokuun loppuun mennessä. Vuoden 2024 arvioidun rahoitustarpeen osalta Osakkaat tekevät osakaskohtaisen sijoituksensa Yhtiöön tämän Sopimuksen allekirjoittamisen jälkeen toimitetun Rahoitussuunnitelman mukaisesti.

2.2.4 Rahoitussuunnitelmasta tulee käydä ilmi muun ohessa seuraavat asiat:

(i) tarkennettu päivitetty arvio kustannusten jaksottumisesta Suunnitteluhankkeen aikana;

(ii) arvio suunnitelman laatimista tai päivittämistä seuraavan kalenterivuoden osakaskohtaisesta ja kokonaisrahoitustarpeesta; sekä

(iii) erittely suunnitelman laatimista tai päivittämistä seuraavana kalenterivuonna kerättävän rahoituksen käyttökohteista.

2.3 Osakkaiden rahoitussitoumukset

2.3.1 Kukin Osakas sitoutuu pääomittamaan Yhtiötä Suunnitteluhankkeessa liitteessä 1.1 kuvatulla euromäärällä (kunkin Osakkaan osalta jäljempänä "**Rahoitussitoumus**"). Suomen valtion Rahoitussitoumuksen määrä on kuitenkin alisteinen sille mitä kohdassa 2.3.3 todetaan.

2.3.2 Liitteessä 1.1 mainittu Rahoitussitoumuksen määrä on kunkin Osakkaan osalta sitoumuksen enimmäismäärä eikä Osakkailla ole tämän Sopimuksen nojalla velvollisuutta rahoittaa Yhtiötä Rahoitussitoumuksen ylittäviltä osin. Rahoitussitoumukset tulee kerätä Yhtiölle niiden keskinäisessä suhteessa siten kuin kohdassa 2.4.2 määrätään. Selvyyden vuoksi todetaan, että tietyn Osakkaan Rahoitussitoumuksen määrää ei voi korottaa tätä Sopimusta muuttamalla tai muuten ilman asianomaisen Osakkaan nimenomaista hyväksyntää.

2.3.3 Sopimuksen allekirjoitushetkellä Suomen valtion omistusosuus edustaa kuusikymmentäkahdeksan pilkku kaksikymmentäkaksi (68,22 %) prosenttia Yhtiön osakkeista ja niiden tuottamista äänistä, jolloin Kunta-osakkaiden vastaava osuus on kolmekymmentäyksi pilkku seitsemänkymmentäseitsemän (31,77 %)

Electronically signed / Sähköisesti allekirjoitettu / Elektroniskt signerats / Elektronisk signert / Elektronisk underskrevet
https://sign.visma.net/fi/document-check/dba4381f-8d4e-474b-bee1-f3d[illegible]
visma sign
www.vismasign.com

prosenttia. Kun Sopimuksen kohdan 7.3.4 mukainen omistuksen uudelleen järjestely on toteutettu, Suomen valtion Rahoitussitoumuksen sekä siltä kulloinkin kerättävän osuuden Yhtiön rahoituksesta tulee aina edustaa enintään seitsemänkymmenen prosentin (70 %) suuruista osuutta Rahoitussitoumusten ja kulloinkin kerättävän rahoituksen kokonaismäärästä. Muiden Osakkaiden kuin Suomen valtion osalta vastaavan osuuden on oltava aina yhteensä vähintään kolmekymmentä prosenttia (30 %). Edellä todetusta voidaan kuitenkin poiketa, mikäli Suomen valtio nimenomaisesti vaatii sen Rahoitussitoumuksen kutsumista Yhtiöön etupainotteisesti. Mikäli muiden Osakkaiden kuin Suomen valtion osuus mistä tahansa syystä laskisi alle kolmenkymmenen prosentin (30 %), niin Suomen valtion Rahoitussitoumusta tarkastetaan automaattisesti alaspäin, jotta edellä mainittu edellytys täyttyy.

2.3.4 Osakkaiden Rahoitussitoumusten määrää voidaan tarkistaa kohdissa 2.5 ja 4.2 mainituissa tilanteissa. Yhtiön hallituksen velvollisuutena on pitää kirjaa kunkin Osakkaan Yhtiölle jo antamasta rahoituksesta sekä jäljellä olevan Rahoitussitoumuksen määrästä.

2.3.5 Riippumatta siitä mitä muualla tässä Sopimuksessa on todettu Osakkaiden Rahoitussitoumuksista, tilanteessa jossa Yhtiön arvonlisäveron vähennysoikeutta koskeva viranomaistulkinta muuttuisi siten, että Yhtiön rahoituskustannukset nousisivat, sitoutuva Osakkaat neuvottelemaan arvonlisäveron kustannusvastuun jakautumisesta. Ratkaisukeinona arvioidaan mahdollisen Tukirahoituksen (kuten määritelty jäljempänä) allokointia Osakkaiden Rahoitussitoumuksien tasapainoa muuttavana siten, että arvolisäverovaikutuksesta tehdään kokonaisuutena Osapuolten välillä kustannusneutraali. Ratkaisua pyritään löytämään lisäksi Suomen valtion lisäpääomituksesta Yhtiölle, jonka kokonaisvaikutus olisi Suomen valtiolle kustannusneutraali (suhteessa Yhtiön kannettavaksi jäävään arvonlisäveroon, eli Suomen valtion tästä saamaan arvonlisäverotuloon). Osapuolet tiedostavat, että tämän kaltainen lisäpääomitus olisi todennäköisesti eduskunnan tulevasta päätöksenteosta riippuvainen.

2.4 Osakasrahoituksen toteuttaminen

2.4.1 Osakkaan tulee maksaa Rahoitussitoumuksensa Yhtiölle hallituksen pyynnöstä maksuerittäin, joiden luku- ja euromäärä määräytyvät sen mukaan kuin hallituksen näkemyksen mukaan on kulloinkin tarpeen Suunnitteluhankkeen rahoituksen järjestämiseksi, huomioiden kuitenkin mitä kohdassa 2.4.2 todetaan. Hallituksen tulee pyytää Rahoitussitoumuksen erän maksamista Osakkaille lähetettävällä kirjallisella ilmoituksella (jäljempänä "**Rahoituskutsu**"). Kukin maksuerä tulee maksaa Yhtiölle rahana. Suunnitteluhankkeen vuosikohtaisen rahoitustarpeen arvioitu enimmäismäärä on määritelty kohdassa 2.2.2 ja tähän perustuen muodostuva osakkaan euromääräinen Rahoitussitoumus Sopimuksen liitteessä 1.1.

2.4.2 Kulloisenkin maksuerän maksamista tulee pyytää kaikilta Osakkailta maksamattomien Rahoitussitoumusten mukaisessa suhteessa ja samoin ehdoin. Edellä sanotusta riippumatta, hallituksen tulee kuitenkin huomioida Suomen valtion mahdollinen nimenomainen vaatimus koskien sen Rahoitussitoumuksen etupainotteista kutsumista Yhtiöön. Tällainen vaatimus on huomioitava myös Rahoitussuunnitelmaa laadittaessa.

2.4.3 Yhtiön hallituksen tulee lähettää Rahoituskutsu Osakkaille vähintään neljäkymmentäviisi (45) pankkipäivää ennen Rahoitussitoumuksen kunkin erän maksupäivää.

2.4.4 Yhtiön Osakkailta keräämä rahoitus on oman pääoman ehtoista ja Yhtiö kerää sen Osakkailta siten kuin hallitus tarkemmin päättää. Rahoitus tulee kerätä Yhtiölle ensisijaisesti kaikkien Osakkaiden Yhtiön sijoitetun vapaan oman pääoman

Electronically signed / Sähköisesti allekirjoitettu / Elektroniskt signerats / Elektronisk signert / Elektronisk underskrevet
https://sign.visma.net/fi/document-check/dba4381f-8d4e-474b-bee1-f3d[illegible]
visma sign
www.vismasign.com

rahastoon osakeomistustensa suhteessa tekemillä suorilla vastikkeettomilla sijoituksilla tai toissijaisesti perustellusta syystä muulla tavalla, kuten järjestämällä osakeanti, jossa kaikki Osakkaat merkitsevät Yhtiön uusia osakkeita merkintähintaa vastaan osakeomistustensa suhteessa. Edellä todetusta suhteesta voidaan kuitenkin poiketa, mikäli Suomen valtio vaatii sen Rahoitussitoumuksen kutsumista Yhtiöön etupainotteisesti.

2.5 Tuet ja muut avustukset

2.5.1 Osakkaat toteavat, että rahoituksensa turvaamiseksi Yhtiö hakee ja pyrkii saamaan täysimääräisesti CEF-rahoitusta ja mahdollisia muita saatavilla olevia taloudellisia tukia ja avustuksia (jäljempänä yhdessä "**Tukirahoitus**").

2.5.2 Yhtiölle maksettavan Tukirahoituksen vaikutuksesta Rahoitussitoumuksiin päättää Yhtiön yhtiökokous sen jälkeen, kun Tukirahoitus on myönnetty Yhtiölle. Yhtiökokouksen tulee perustaa päätöksentekonsa sen arvioon Suunnitteluhankkeen kokonaisrahoitustarpeesta päätöksentekoajankohtana, huomioiden mitä kohdissa 2.5.3 ja 2.5.4 todetaan. Lisäksi yhtiökokous voi lykätä päätöksentekoa myöhemmäksi Suunnitteluhankkeen keston aikana, mikäli se katsoo, että Suunnitteluhankkeen kokonaisrahoitustarvetta on tarkoituksenmukaisempaa arvioida myöhemmässä vaiheessa.

2.5.3 Mikäli Suunnitteluhankkeen kokonaisrahoitustarve arvioidaan alkuperäistä arviota suuremmaksi ja Yhtiöllä todetaan olevan kattamatonta rahoitusvajetta, niin Tukirahoitus vähentää Osakkaiden jäljellä olevien Rahoitussitoumusten määrää euro eurosta niiden keskinäisessä suhteessa (soveltaen mitä seuraavassa alakohdassa todetaan) vain mikäli sitä kannattavat yhtiökokouksessa Osakkaat, joiden hallussa on vähintään kolme neljäsosaa (3/4) Yhtiön Osakkeista ja niiden tuottamista äänistä (jäljempänä "**Määräenemmistö**"). Muussa tapauksessa Tukirahoitus ei vähennä Osakkaiden Rahoitussitoumusten määrää tai johda pääoman palautukseen Osakkaille rahoitusvajetta vastaavalta osin.

2.5.4 Mikäli Suunnitteluhankkeen kokonaisrahoitustarve arvioidaan enintään alkuperäisen arvion mukaiseksi, niin Tukirahoitus vähentää Osakkaiden jäljellä olevien Rahoitussitoumusten määrää euro eurosta niiden keskinäisessä suhteessa (laskettuna kunkin Osakkaan osalta alkuperäisestä kutsumattomasta Rahoitussitoumuksesta). Mikäli tietyn Osakkaan suhteellista osuutta Tukirahoituksesta ei voida vähentää täysimääräisesti kyseisen Osakkaan jäljellä olevan Rahoitussitoumuksen määrästä tai Tukirahoitus maksetaan vasta kun Rahoitussitoumukset on kokonaisuudessaan maksettu, niin Yhtiö palauttaa Osakkaan suhteellista osuutta Tukirahoituksesta vastaavan määrän Yhtiön pääomasta tällaiselle Osakkaalle Osakeyhtiölain sallimissa rajoissa.

2.6 Yhtiön mahdollisesti tarvitsema lisärahoitus

2.6.1 Mikäli Yhtiön hallitus havaitsee, että Suunnitteluhankkeen kokonaisrahoitustarve on alkuperäistä arviota suurempi, tai muuten toteaa Yhtiöllä olevan kattamatonta rahoitusvajetta, niin sen tulee kutsua Osakkaat koolle neuvottelemaan asiasta rahoitusvajeen ratkaisemisen edellyttämässä aikataulussa ja huomioiden se mitä kohdassa 2.3.5 on todettu Yhtiön arvonlisäverokohtelusta, siitä miten Yhtiö saa katettua rahoitusvajeen kohdan 2.5 nojalla Tukirahoituksella, kohdan 4.2 nojalla uuden Osakkaan rahoitussitoumuksella ja/tai muulla oman pääoman ehtoisella rahoituksella. Mikäli Osakkaat eivät ole kuuden (6) kuukauden kuluessa, tai rahoitusvajeen ratkaisemisen edellyttämässä lyhyemmässä ajassa, siitä, kun asia on siirretty Osakkaiden ratkaistavaksi, löytäneet ratkaisua rahoitusvajeen kattamiseksi tai sopineet muusta etenemistavasta, sovelletaan tilanteeseen soveltuvin osin kohdassa 3.2. kuvattua menettelyä Yhtiön toiminnan päättämiseksi. Selkeyden vuoksi todetaan, että edellä kuvattu rahoitusvajeesta johtuva Yhtiön toiminnan päättäminen on ensisijainen toimintamalli suhteessa kohdassa 3.2.1 kuvattuun toimintamalliin.

Electronically signed / Sähköisesti allekirjoitettu / Elektroniskt signerats / Elektronisk signert / Elektronisk underskrevet
https://sign.visma.net/fi/document-check/dba4381f-8d4e-474b-bee1-f3d[illegible]
visma sign
www.vismasign.com

2.7 Luotonottoa ja vakuuden antamista koskevat rajoitteet

2.7.1 Yhtiö ei saa ottaa pitkäaikaista, maturiteetiltaan yli yhden (1) vuoden mittaista, vierasta pääomaa eikä sen toimintaa saa muutenkaan rahoittaa pitkäaikaisen vieraan pääoman ehtoisesti. Sanottu ei rajoita esimerkiksi Yhtiön päivittäisessä liiketoiminnassa käytettävän luotollisen tilin tai siinä käytettävien luottokorttien käyttöön ottamista. Yhtiön ottama vieras pääoma kustannuksineen ei saa ylittää maksamattomien Rahoitussitoumusten määrää lisättynä sellaisen Yhtiölle myönnetyn maksamattoman Tukirahoituksen määrällä, jonka osalta yhtiökokous on päättänyt, ettei Tukirahoitus vähennä Rahoitussitoumusten määrää tai johda pääoman palautukseen Osakkaille.

2.7.2 Yhtiö saa antaa vakuuden vain omasta sitoumuksestaan.

3. MAHDOLLINEN RAKENTAMISVAIHEESEEN SIIRTYMINEN JA YHTIÖN TOIMINNAN PÄÄTTÄMINEN SUUNNITTELUHANKKEEN PÄÄTTYESSÄ

3.1 Mahdollisen Rakentamisvaiheen rahoitus

3.1.1 Mikäli neuvotteluiden tuloksena päätetään, että käynnistetään Rakentamisvaihe, vaatii se lisärahoitusta. Mikäli lisäksi päätetään, että Yhtiö vastaa Rakentamisvaiheesta, niin Yhtiö voi kerätä tarvittavan rahoituksen Osakkailta ja/tai kolmansilta osapuolilta erikseen päätettävällä tavalla. Selvyyden vuoksi todetaan, että tällä Sopimuksella tehdyt Rahoitussitoumukset tai niiden keskinäiset suhteelliset osuudet eivät luo olettamaa mahdolliseen myöhempään Rakentamisvaiheen rahoitukseen, rahoitussitoumuksiin tai niiden suhteellisiin osuuksiin tai muihin rahoituksen ehtoihin.

3.1.2 Selvyyden vuoksi todetaan, että edellä jaksossa 2.3 kuvattua Rahoitussitoumusta lukuun ottamatta Osakkailla ei kuitenkaan ole tämän Sopimuksen perusteella velvollisuutta rahoittaa Yhtiötä.

3.1.3 Osapuolet tiedostavat, että mikäli mahdollisessa Rakentamisvaiheessa päätetään käyttää Yhtiötä, niin tämä voi edellyttää Yhtiön omistus- ja rahoitusrakenteen uudelleenjärjestelemistä sekä tämän Sopimuksen korvaamista uudella tai uudistetulla osakassopimuksella. Yhtiön uuden osakassopimuksen hyväksymisessä noudatetaan kohdan 12.9 (Muutokset) mukaista päätöksentekovaatimusta.

3.2 Yhtiön toiminnan päättäminen Suunnitteluhankkeen päättyessä

3.2.1 Mikäli Osakkaiden Määräenemmistö ei ole viimeistään yhden (1) vuoden kuluessa Suunnitteluhankkeeseen sisältyvän viimeisen suunnitelman lainvoimaiseksi tulemisesta päättänyt hyväksyä (i) Yhtiön jatkavan Suunnitteluhankkeen toteuttamista Rakentamisvaiheeseen tai (ii) Yhtiön Osakkeiden tai liiketoiminnan tai Suunnitteluhanketta koskevien suunnitelmien, mukaan lukien niihin mahdollisesti liittyvät immateriaalioikeudet, myymistä kolmannelle taholle tämän tarjoamaa vastiketta vastaan, tai (iii) mikäli kohdassa 2.6.1. kuvattu edellytys on täyttynyt, niin kunkin muun Osakkaan kuin Suomen valtion tulee luovuttaa omistamansa Osakkeet Yhtiölle tai sen osoittamalle taholle yhden (1) euron vastiketta vastaan. Kunkin Osapuolen tulee toimia vilpittömässä mielessä ja pidättäytyä toimimasta siten, että se pyrkisi tämän kohdan nojalla saamaan suoraa taloudellista tai muuta hyötyä omaksi hyväkseen muiden Osakkaiden kustannuksella.

3.2.2 Kohdassa 3.2.1 tarkoitettua Osakkeiden tai Yhtiön liiketoiminnan tai Suunnitteluhanketta koskevien suunnitelmien, mukaan lukien niihin mahdollisesti liittyvät immateriaalioikeudet, myymistä koskevaa päätöstä tehtäessä on kiinnitet-

Electronically signed / Sähköisesti allekirjoitettu / Elektroniskt signerats / Elektronisk signert / Elektronisk underskrevet
https://sign.visma.net/fi/document-check/dba4381f-8d4e-474b-bee1-f3d[illegible]
visma sign
www.vismasign.com

tävä huomiota siihen, että ostajalla on riittävä kyky ja taloudelliset resurssit jatkaa Suunnitteluhankkeen tai sen osan toteuttamista Rakentamisvaiheessa ja tämä on vilpittömässä mielessä tehnyt muutoinkin uskottavan ja toteuttamiskelpoisen tarjouksen.

3.2.3 Osapuolet ryhtyvät tarvittaviin toimenpiteisiin Yhtiön toiminnan lopettamiseksi ja Yhtiön purkamiseksi sen jälkeen, kun Yhtiö on myynyt tai muuten luovuttanut liiketoimintansa tai Suunnitteluhanketta koskevat suunnitelmat, mukaan lukien niihin mahdollisesti liittyvät immateriaalioikeudet kolmannelle taholle. Osapuolten tarkoituksena on, että ensisijaisesti Yhtiön toiminta päätetään hallitusti selvitystilamenettelyn kautta.

3.2.4 Mikäli Yhtiö jatkaa Rakentamisvaiheeseen, niin sillä tai sen osoittamalla taholla on oikeus lunastaa Osakkeet sellaiselta Osakkaalta, joka ei jatka Yhtiön rahoittajana Suunnitteluhankkeen jälkeen, yhden (1) euron vastiketta vastaan. Vastaavasti tällaisella Osakkaalla on oikeus vaatia Yhtiötä lunastamaan omistamansa Osakkeet vastaavin ehdoin yhden (1) euron vastiketta vastaan, kuitenkin aina Osakeyhtiölain sallimissa rajoissa.

3.2.5 Mikäli Määräenemmistö päättää hyväksyä kohdassa 3.2.1 tarkoitetun Osakkeiden myymisen kolmannelle taholle (alakohta (ii)), niin kukin Osakas sitoutuu myymään omistamansa Osakkeet asianomaiselle ostajalle samanaikaisesti ja vastaavin ehdoin kuin Määräenemmistö. Osakkaat vastaavat Osakkeiden myynnistä aiheutuvista transaktiokustannuksista siinä suhteessa kuin ne omistava Yhtiön Osakkeita.

4. UUDET OSAKKAAT

4.1 Yleiset edellytykset

4.1.1 Yhtiön osakkeenomistajaksi voi myöhemmin tulla yksi tai useampi uusi Osakas, esimerkiksi Yhtiön järjestämän osakeannin tai Osakkeiden luovuttamisen johdosta, vain mikäli sen hyväksymistä kannattaa Yhtiön yhtiökokouksen Määräenemmistö. Mikäli uusi Osakas on Kunta-osakas, niin kaikki Kunta-osakkaat käyvät keskinäisiä neuvotteluja koskien sitä minkä tulisi olla niiden keskinäisten Rahoitussitoumusten suhde.

4.1.2 Yhtiön Osakkeiden saaminen haltuun ja Yhtiön Osakkaaksi tuleminen on ehdollinen sille, että (i) uusi osakas liittyy tämän Sopimukseen Osapuoleksi allekirjoittamalla Yhtiön yhtiökokouksen hyväksymän liittymissopimuksen ja sitoutuu tämän Sopimuksen mukaisiin Osakkaiden velvollisuuksiin ja (ii) Suomen valtion omistus- ja äänivaltaosuus Yhtiössä säilyy aina vähintään viidenkymmenenyhden prosentin (51 %) suuruisena. Liittymissopimuksessa tulee määrätä uuden Osakkaan vastattavaksi tulevan Rahoitussitoumuksen euromäärä.

4.1.3 Osakkaat valtuuttavat tämän Sopimuksen voimassaolon ajaksi Yhtiön hyväksymään puolestaan uuden Osakkaan kanssa tehtävän liittymissopimuksen oleellisesti vähintään samoin ehdoin kuin mitä tässä Sopimuksessa on kuvattu Osakkaiden velvollisuuksiksi. Samalla kukin Osakas valtuuttaa Yhtiön hyväksymään uuden Osakkaan Sopimuksen Osapuoleksi. Selkeyden vuoksi todetaan, että Yhtiö voi hyväksyä tämän kohdan mukaisesti tehtävän liittymissopimuksen ja uuden Osakkaan vain, mikäli yhtiökokous on näin kohdan 4.1.1 mukaisesti etukäteen päättänyt.

4.1.4 Yhtiön uudeksi Osakkaaksi voidaan hyväksyä muu taho kuin suomalainen julkisyhteisö tai julkisesti omistettu yhteisö vain sillä edellytyksellä, että kohdissa 2.1.1 ja 2.1.2 todetut edellytykset täyttyvät.

Electronically signed / Sähköisesti allekirjoitettu / Elektroniskt signerats / Elektronisk signert / Elektronisk underskrevet
https://sign.visma.net/fi/document-check/dba4381f-8d4e-474b-bee1-f3d[illegible]
visma sign
www.vismasign.com

4.2 **Uusien Osakkaiden ja rahoituksen ylijäämän vaikutus Rahoitussitoumuksiin**

4.2.1 Yhtiön uuden Osakkaan, joka tulee Yhtiön Osakkaaksi muuten kuin jo olemassa olevien Osakkeiden luovuttamisen myötä, Rahoitussitoumuksen sekä mahdollisen Yhtiön rahoituksen ylijäämän vaikutuksesta aiempien Osakkaiden jäljellä oleviin Rahoitussitoumuksiin päättää Yhtiön yhtiökokous. Yhtiökokouksen tulee perustaa päätöksentekonsa sen arvioon Suunnitteluhankkeen kokonaisrahoitustarpeesta päätöksentekoajankohtana, huomioiden mitä kohdissa 4.2.2–4.2.4 todetaan. Lisäksi yhtiökokous voi lykätä päätöksentekoa myöhemmäksi Suunnitteluhankkeen keston aikana, mikäli se katsoo, että Suunnitteluhankkeen kokonaisrahoitustarvetta on tarkoituksenmukaisempaa arvioida myöhemmässä vaiheessa.

4.2.2 Mikäli Suunnitteluhankkeen kokonaisrahoitustarve arvioidaan alkuperäistä arviota suuremmaksi ja Yhtiöllä todetaan olevan kattamatonta rahoitusvajetta, niin uuden Osakkaan Rahoitussitoumuksen määrä vaikuttaa muiden Osakkaiden Rahoitussitoumusten määriin siten kuin alla esitetään, vain mikäli sitä kannattaa yhtiökokouksessa Määräenemmistö, soveltaen mitä kohdassa 4.2.4 todetaan:

(i) uuden Kunta-osakkaan Rahoitussitoumuksen määrä vähentää aiempien Kunta-osakkaiden jäljellä olevien Rahoitussitoumusten määrää euro eurosta niiden keskinäisessä suhteessa (laskettuna kunkin aiemman Kunta-osakkaan osalta alkuperäisestä kutsumattomasta Rahoitussitoumuksesta); ja

(ii) uuden Osakkaan, joka ei ole Kunta-osakas, Rahoitussitoumuksen määrä vähentää kaikkien aiempien Osakkaiden jäljellä olevien Rahoitussitoumusten määrää euro eurosta niiden keskinäisessä suhteessa (laskettuna kunkin aiemman Osakkaan osalta alkuperäisestä kutsumattomasta Rahoitussitoumuksesta).

4.2.3 Muussa kuin edellisessä kohdassa kuvatussa tapauksessa uuden Osakkaan rahoitussitoumus ei vähennä muiden Osakkaiden Rahoitussitoumusten määrää tai johda pääoman palautukseen muille Osakkaille rahoitusvajetta vastaavalta osin.

4.2.4 Mikäli Suunnitteluhankkeen kokonaisrahoitustarve arvioidaan enintään alkuperäisen arvion mukaiseksi, niin uuden Osakkaan Rahoitussitoumuksen määrä tai Yhtiön rahoituksen ylijäämä vaikuttaa muiden Osakkaiden Rahoitussitoumusten määrään siten kuin kohdan 4.2.2 alakohdassa (i) on kuvattu uuden Kunta-osakkaan Rahoitussitoumuksen osalta ja alakohdassa (ii) on kuvattu muun uuden Osakkaan Rahoitussitoumuksen tai Yhtiön rahoituksen ylijäämän osalta. Mikäli tietyn aiemman Osakkaan suhteellista osuutta uuden Osakkaan Rahoitussitoumuksesta tai Yhtiön rahoituksen ylijäämästä ei voida vähentää täysimääräisesti kyseisen Osakkaan jäljellä olevan Rahoitussitoumuksen määrästä, niin Yhtiö palauttaa osuutta vastaavan määrän Yhtiön pääomasta tällaiselle Osakkaalle Osakeyhtiölain sallimissa rajoissa. Selvyyden vuoksi todetaan, että Suomen valtion omistusosuutta koskee kohdan 2.1.3 mukainen antidiluutio-suoja. Muiden Osakkaiden kuin Suomen valtion omistusosuuksien keskinäisen suhteen tulee kuitenkin vastata niiden Rahoitussitoumusten keskinäistä suhdetta (laskettuna kutsumattomista Rahoitussitoumuksista).

5. VOITONJAKO

5.1 Osapuolten tarkoituksena on, että Yhtiö käyttää keräämänsä varat Suunnitteluhankkeeseen sekä muiden Suunnitteluhankkeen aikaisesta toiminnasta aiheutuvien kustannusten kattamiseen eikä Yhtiö lähtökohtaisesti jaa osinkoa Osakkaille.

Electronically signed / Sähköisesti allekirjoitettu / Elektroniskt signerats / Elektronisk signert / Elektronisk underskrevet
https://sign.visma.net/fi/document-check/dba4381f-8d4e-474b-bee1-f3d[illegible]
visma sign
www.vismasign.com

6. YHTIÖN HALLINNOINTI

6.1 Yhtiökokous

6.1.1 Osakkailla on oikeus osallistua yhtiökokoukseen ja käyttää siellä äänioikeuttaan Osakeyhtiölain mukaisesti huomioiden, mitä tässä Sopimuksessa, erityisesti kohdassa 8.1, on todettu.

6.1.2 Varsinainen yhtiökokous pyritään järjestämään kalenterivuoden ensimmäisen vuosineljänneksen aikana. Varsinaisen yhtiökokouksen lisäksi Yhtiö järjestää Suunnitteluhankkeessa vähintään yhden (1) kerran vuodessa Yhtiön hallituksen tarkemmin määrittämänä ajankohtana osakaskokouksen, jossa Osakkaille tiedotetaan Suunnitteluhanketta koskevista ajankohtaisista asioista ja jossa Osakkailla on mahdollisuus keskustella Yhtiön hallituksen ja toimitusjohtajan kanssa Yhtiön toimintaan ja Suunnitteluhankkeeseen liittyvistä kysymyksistä.

6.1.3 Riippumatta siitä mitä Osakeyhtiölaissa säädetään, seuraavista asioista päättää aina Yhtiön yhtiökokous (pois lukien mahdolliset nimenomaiset hallitukselle annetut valtuutukset) ja hyväksyvän päätöksen tekeminen edellyttää Määräenemmistön kannatusta:

(i) Kohdissa 2.5.3, 3.1.3, 3.2.1, 4.1.1 ja 4.2.2 mainitut tilanteet;

(ii) Yhtiön siirtyminen toiminnassaan Rakentamisvaiheeseen tai Yhtiön toiminnan muu laajentaminen;

(iii) Yhtiön toiminnan lopettaminen;

(iv) Yhtiön omaisuuden luovuttaminen muuten kuin joko tavanomaiseen liiketoimintaan liittyen tai tämän Sopimuksen ehtojen nojalla;

(v) Rakentamisvaiheen investointikustannuksiin ja/tai radan toiminnallisuuksiin oleellisesti vaikuttavat vaihtoehtoiset suunnitteluratkaisut, mikäli tästä ei aiheudu merkittävää haittaa Yhtiön operatiiviselle toiminnalle. Lisäksi tällaisia suunnitteluratkaisuja koskee kohdan 12.2.2 mukainen tiedottamisvelvollisuus;

(vi) Yhtiöjärjestyksen muuttaminen;

(vii) Suunnattu osakeanti;

(viii) Optio-oikeuksien ja muiden osakkeisiin oikeuttavien erityisten oikeuksien antaminen;

(ix) Suunnattu omien osakkeiden antaminen; ja

(x) Sulautuminen ja jakautuminen.

6.1.4 Mikäli mikään esitys asiassa, josta päättäminen edellyttää Määräenemmistön kannatusta, ei saa Yhtiökokouksessa päätöksen tekemiselle vaadittavaa kannatusta, sitoutuvat Osakkaat neuvottelemaan käsiteltävästä asiasta ja äänestämään asiasta uudestaan kahdentoista (12) viikon kuluessa hylkäävästä päätöksestä. Mikäli Yhtiön toiminnan lopettamista koskeva esitys ei saa toisellakaan käsittelykerralla vaadittavaa kannatusta, niin Yhtiö asetetaan selvitystilaan, mikäli sitä kannattaa vähintään puolet (1/2) Yhtiön Osakkeista ja niiden tuottamista äänistä.

Electronically signed / Sähköisesti allekirjoitettu / Elektroniskt signerats / Elektronisk signert / Elektronisk underskrevet
https://sign.visma.net/fi/document-check/dba4381f-8d4e-474b-bee1-f3d[illegible]
visma sign
www.vismasign.com

6.2 Hallitus

6.2.1 Yhtiön hallitukseen kuuluu enintään seitsemän (7) varsinaista jäsentä. Yhtiön hallitukseen ei valita varajäseniä.

6.2.2 Osakkailla on oikeus nimetä hallituksen jäsenet seuraavasti:

(i) Suomen valtiolla on oikeus nimetä neljä (4) hallituksen jäsentä; ja

(ii) muilla Osakkailla on kullakin oikeus nimetä yksi (1) hallituksen jäsen.

6.2.3 Mikäli hallituksen jäsenten nimeämiseen oikeutetut Osakkaat haluavat nimetä uuden hallituksen jäsenen aiemman hallituksen jäsenen tilalle muutoin kuin Yhtiön varsinaisessa yhtiökokouksessa, niin asiasta tulee ilmoittaa Yhtiön hallituksen puheenjohtajalle. Tällöin hallituksen tulee ilman aiheetonta viivettä kutsua koolle ylimääräinen yhtiökokous, jossa muutos pannaan täytäntöön. Varsinaisessa yhtiökokouksessa toteutettavien hallituksen jäsenten vaihdosten osalta hallituksen jäsenen nimeämiseen oikeutetut Osakkaat pyrkivät ilmoittamaan vaihdoksesta etukäteen mahdollisimman varhain ennen kokousta hallituksen puheenjohtajalle.

6.2.4 Suomen valtio nimeää hallituksen puheenjohtajan ja varapuheenjohtajan.

6.2.5 Osakkaat sitoutuvat nimeämään hallituksen jäseniksi ainoastaan sellaisia henkilöitä, joilla on Yhtiön toimialan edellyttämä riittävä talouden ja liiketoiminnan asiantuntemus ja jotka ovat ominaisuuksiltaan muutoin sopivia hallituksen jäseniksi.

6.2.6 Riippumatta siitä mitä Osakeyhtiölaissa määrätään, hyväksyvän päätöksen tekeminen hallituksessa toimitusjohtajan valinnasta tai erottamisesta edellyttää, että päätöstä kannattaa vähintään kuusi (6) hallituksen jäsentä.

6.2.7 Yhtiökokous päättää hallituksen jäsenille maksettavista palkkioista.

6.2.8 Yhtiö sitoutuu järjestämään johdolleen tavanomaisen johdon vastuuvakuutuksen ja varmistamaan sen voimassaolon koko toimintansa ajan.

6.3 Toimitusjohtaja

6.3.1 Yhtiöllä voi olla toimitusjohtaja, jonka valitsee ja erottaa hallitus. Hankkeen sisällön muuttuessa ja supistuessa edellä tässä Sopimuksessa kuvatulla tavalla, Osakkaat pitävät tärkeänä, että hallitus arvioi yhtiön organisoitumista huomioiden tapahtuneet muutokset.

6.4 Yhtiön ja Osakkaiden väliset sopimukset

6.4.1 Kaikki merkittävät kaupalliset sopimukset ja muu kaupallinen yhteistyö yhtäältä Yhtiön ja toisaalta Osakkaan sekä Osakkaan lähipiiriin kuuluvien yhteisöjen välillä tulee käsitellä Yhtiön hallituksessa ja toteuttaa markkinaehtoisesti sekä ottaen huomioon lainsäädännön asettamat vaatimukset Yhtiön toiminnalle.

7. OSAKKEIDEN LUOVUTTAMINEN

7.1 Yleinen luovutuskielto

7.1.1 Yhtiön Osakkeiden tai niihin perustuvien oikeuksien tai velvollisuuksien luovuttaminen, lahjoittaminen, siirtäminen, antaminen vakuudeksi tai panttaaminen muutoin kuin tämän Sopimuksen nimenomaisen määräyksen perusteella on kiellettyä.

Electronically signed / Sähköisesti allekirjoitettu / Elektroniskt signerats / Elektronisk signert / Elektronisk underskrevet
https://sign.visma.net/fi/document-check/dba4381f-8d4e-474b-bee1-f3d[illegible]
visma sign
www.vismasign.com

7.2 **Luovutusrajoitukset**

7.2.1 Osapuolet toteavat, että Yhtiön yhtiöjärjestys sisältää lunastus- ja suostumuslausekkeen.

7.2.2 Osakkaat sopivat, että Osakkeiden myyntimenettely määräytyy Osakkaiden kesken aina ensisijaisesti tämän Sopimuksen eikä yhtiöjärjestyksen mukaisesti. Osapuolet sitoutuvat olemaan vetoamatta Sopimuksen sallimissa luovutustilanteissa Yhtiön yhtiöjärjestyksen lunastuslausekkeeseen ja lisäksi Yhtiön hallituksen tulee tarvittaessa antaa suostumuksensa tällaisille luovutuksille.

7.2.3 Mikäli Osakkeita luovutetaan tämän Sopimuksen vastaisesti, noudatetaan Yhtiön yhtiöjärjestyksen mukaista lunastusmenettelyä.

7.3 **Sallittu Osakkeiden luovuttaminen**

7.3.1 Osakkaalla on oikeus luovuttaa Osakkeita Yhtiöön mukaan otettavalle uudelle Osakkaalle vain, mikäli Määräenemmistö on antanut siihen suostumuksensa, soveltaen soveltuvin osin, mitä jaksossa 4 on sovittu.

7.3.2 Riippumatta siitä mitä tässä Sopimuksessa on muutoin sovittu, Osakkaalla on oikeus siirtää kaikki Osakkeensa ja tämä Sopimus lähipiiritaholle, joka on Osakkaan yksinomaisessa tai Osakkaan tosiasiallisen määräysvallan haltijan kanssa samassa määräysvallassa oleva taho. Lisäksi edellytyksenä luovutukselle on, että (i) luovutuksensaaja sitoutuu noudattamaan tätä Sopimusta ja (ii) Osakkeet luovuttanut Osakas sitoutuu toissijaisesti luovutuksensaajaan nähden tämän Sopimuksen mukaisten velvoitteiden täyttämiseen Yhtiötä ja muita Osakkaita sekä Yhtiön mahdollisia rahoittajia kohtaan. Vaatimukset voidaan osoittaa Osakkeet luovuttaneelle Osakkaalle välittömästi, mikäli luovutuksensaaja ei ole noudattanut Sopimuksen mukaisia velvoitteitaan.

7.3.3 Osakkailla on oikeus sopia järjestelyistä, joilla Osakkaiden omistuksen keskinäistä suhdetta muutetaan tai yksi tai useampi Osakas luopuu Yhtiön omistuksesta. Osakkaiden sopimat Yhtiön sisäiset omistusmuutokset sekä Yhtiön omistuksesta luopuminen tulee tapahtua ensisijaisesti Yhtiön omien Osakkeiden suunnatulla hankinnalla. Sisäiset muutokset omistussuhteissa sekä oikeus luopua omistuksesta edellyttää Osakkaiden yksimielistä päätöstä.

7.3.4 Sopimuksen allekirjoittamisen jälkeen Osakkaat allekirjoittavat viivytyksettä Osakeyhtiölain 5 luvun 1 §:n mukaisen yksimielisen päätöksen, jonka perusteella Yhtiö suorittaa Osakeyhtiölain 9 luvun 4 §:n mukaisen suunnatun maksuttoman osakeannin, jossa Suomen valtiolle suunnataan Yhtiön uusia osakkeita yhteensä 68 531 kappaletta.

8. OLENNAISET SOPIMUSRIKKOMUKSET

8.1 Mikäli Osakas rikkoo tätä Sopimusta olennaisesti eikä sopimusrikkomusta ole korjattu kolmenkymmenen (30) päivän kuluessa toisen Osapuolen tekemän sopimusrikkomusta koskevan perustellun kirjallisen reklamaation esittämisestä, niin Osapuolet sitoutuvat ensisijaisesti sopimaan erimielisyyden neuvotteluteitse ja ratkaisemaan erimielisyyden lopullisesti välimiesmenettelyssä kohdan 13.2 mukaisesti. Jos asiaa ei saada neuvotteluteitse ratkaistua ja välimiesmenettelyssä todetaan sopimusrikkomuksen olemassaolo, Sopimusta rikkonut Osakas menettää kaikki tämän Sopimuksen nojalla sille muuten kuuluvat oikeutensa sekä sitoutuu olemaan käyttämättä sille Osakeyhtiölain, yhtiöjärjestyksen tai muulla perusteella Yhtiön osakkaana muuten kuuluvia hallinnoimisoikeuksiaan (kuten äänioikeus sekä oikeus osallistua yhtiökokouksiin) välittömästi kunnes sopimusrikkomusta ei enää ole. Mikäli olennaisen sopimusrikkomuksen olemassaoloa koskeva erimielisyys on ratkaistu Sopimuksen kohdan 13.2 mukaisesti, olennaiseen sopimusrikkomukseen syyllistyneen Osakkaan omistamia Osakkeita ja niiden tuottamia ääniä ei oteta huomioon laskettaessa kohdan 2.5.3 mukaista

Electronically signed / Sähköisesti allekirjoitettu / Elektroniskt signerats / Elektronisk signert / Elektronisk underskrevet
https://sign.visma.net/fi/document-check/dba4381f-8d4e-474b-bee1-f3d[illegible]
visma sign
www.vismasign.com

Määräenemmistöä. Sopimusrikkomusta koskevan reklamaation esittäjän tulee aina antaa kirjallinen reklamaationsa tiedoksi Yhtiön hallitukselle sekä muille Osapuolille ilman aiheetonta viivytystä. Selvyyden vuoksi todetaan, että tässä kohdassa tarkoitettu Sopimuksen nojalla kuuluvien oikeuksien menettäminen ei vaikuta Osakkaan velvollisuuteen jatkaa kohdassa 2.4 tarkoitettujen Rahoituskutsujen suorittamista eikä oikeuksien menettäminen vaikuta Osakkaan Rahoitussitoumuksen kokonaismäärään.8.2 Sopimuksen olennaiseksi rikkomiseksi katsotaan aina Rahoitussitoumuksen mukaisen Yhtiön rahoittamisen laiminlyönti.

9. JULKISUUS JA SALASSAPITO

9.1 Tämä Sopimus on julkinen.

9.2 Suunnitteluhankkeen yhteydessä tai myöhemmin Osapuolet saattavat luovuttaa toisilleen luottamuksellista tietoa Osapuolta, Yhtiötä tai Yhtiön osakeomistusta koskevista asioista (jäljempänä "**Luottamuksellinen Tieto**"). Osapuolet sitoutuvat pitämään kaiken toisilta Osapuolilta tämän Sopimuksen puitteissa välittömästi tai välillisesti saamansa Luottamuksellisen Tiedon luottamuksellisena ja olemaan ilmaisematta sitä muille. Luottamuksellinen Tieto tulee aina mahdollisuuksien mukaan merkitä selkeästi merkinnöin "Liikesalaisuus", "Luottamuksellinen" tai "Salainen".

9.3 Salassapitovelvollisuus ei kuitenkaan koske tietoa (jota olisi ilman alla yksilöityä syytä pidettävä Luottamuksellisena Tietona),

(a) joka kyseisen tiedon luovutushetkellä oli julkista tai tuli sen jälkeen julkiseksi ilman tietoa vastaanottaneen Osapuolen myötävaikutusta;

(b) joka oli todistettavasti tietoa vastaanottavan Osapuolen laillisessa omistuksessa jo ennen sen luovutusta, eikä tieto ollut suoraan tai epäsuorasti peräisin tietoa luovuttavalta Osapuolelta;

(c) jonka Osapuoli on sen vastaanottamisen jälkeen saanut kolmannelta osapuolelta, joka ei ole saanut tietoa suoraan tai epäsuorasti toiselta Osapuolelta ja jolla on laillinen oikeus luovuttaa kyseinen tieto vastaanottavalle Osapuolelle;

(d) jonka tietoa vastaanottava Osapuoli on todistettavasti ja Luottamuksellista Tietoa käyttämättä kehittänyt luovutushetken jälkeen;

(e) joka on luovutettava Osakkaan päätöksentekoelimelle asian käsittelemiseksi lain, asetuksen tai voimassaolevan velvoittavan toimintaohjeen perusteella; ja

(f) joka on annettava pakottavan lain tai viranomaismääräyksen nojalla.

9.4 Osapuolet sitoutuvat olemaan itse käyttämättä toisilta Osapuolilta saamaansa Luottamuksellista Tietoa mihinkään muuhun tarkoitukseen kuin tämän Sopimuksen tarkoittamaan yhteistyöhön tai Suunnitteluhankkeen edistämiseen. Osapuolten tulee huolehtia siitä, ettei toisilta Osapuolilta saatu tieto tai aineisto tule muiden kuin sellaisten Osapuolten työntekijöiden, jotka sitä välttämättömästi tarvitsevat yllä mainittuun tarkoitukseen, käyttöön tai ulottuville. Tässä kohdassa sovittu salassapitovelvoite on voimassa tämän Sopimuksen voimassaoloajan ja niin kauan, kun Luottamuksellisella Tiedolla voi olla merkitystä, kuitenkin enintään kolme (3) vuotta tämän Sopimuksen voimassaolon päättymisen jälkeen, ellei pakottavasta lainsäädännöstä seuraa ajallisesti pidempi salassapitovelvollisuus.

9.5 Yhtiöllä on kuitenkin tämän kohdan estämättä oikeus luovuttaa Yhtiötä ja sen omistusrakennetta koskevia tietoja yritysjärjestelyiden ja rahoitusjärjestelyiden yhteydessä edellyttäen, että tiedonsaajaa sitoo joko pankkisalaisuus tai siltä on hankittu erillinen salassapitositoumus.

Electronically signed / Sähköisesti allekirjoitettu / Elektroniskt signerats / Elektronisk signert / Elektronisk underskrevet
https://sign.visma.net/fi/document-check/dba4381f-8d4e-474b-bee1-f3d[illegible]
visma sign
www.vismasign.com

9.6 Tällä Sopimuksella ei rajoiteta lainsäädännöstä seuraavia julkisuus- tai salassapitovelvoitteita tai -oikeuksia.

10. SITOUMUKSET

10.1 Sitoumus koskien erillisiä sopimuksia

10.1.1 Osapuolet vakuuttavat, että ne eivät ole tehneet tai tee tämän Sopimuksen voimassa ollessa suoranaisia Sopimuksen vastaisia muita sopimuksia tai sitoumuksia, ml. kaiken laatuiset Osakkaiden keskinäiset sitoumukset Sopimuksen tarkoitukseen liittyen. Selvyyden vuoksi todetaan, ettei Alkuperäisen osakassopimuksen yhteydessä solmittu Kanta-Hämeen kuntien exit-toteutusta koskeva sopimus ole tässä kohdassa tarkoitettua sitoumus tai erillinen sopimus.

10.2 Luopuminen tietyistä vähemmistöoikeuksista

10.2.1 Osakkaat luopuvat seuraavista oikeuksistaan:

(i) oikeus vaatia Osakeyhtiölain 18 luvun 1 §:n mukaista vähemmistöosakkeiden lunastusta; ja

(ii) oikeus vaatia Osakeyhtiölain 13 luvun 7 §:ssä mainittua vähemmistöosinkoa.

11. VOIMASSAOLO

11.1 Tämä Sopimus tulee voimaan, kun kaikki Osapuolet ovat sen allekirjoittaneet. Sopimusta voidaan yhtiön päätöksenteossa noudattaa rajoituksitta, kun Yhtiö on suorittanut osakekaupat kaikkien omistuksensa jättävien osakkaiden kanssa, kuten Sopimuksen Taustan A-alakohdassa ja Sopimuksen liitteessä 1.4 (Osakkeenomistajien yksimielinen päätös) kuvataan.

11.2 Tämä Sopimus on voimassa Osakkaan osalta niin kauan kuin kyseinen Osakas ja yksikin toinen Osakas omistaa Osakkeita. Kun tämä Sopimus lakkaa olemasta voimassa tietyn Osakkaan osalta, kyseistä tahoa ei enää pidetä Sopimuksen tarkoittamana Osapuolena tai Osakkaana.

11.3 Yhtiön osalta tämä Sopimus lakkaa olemasta voimassa, kun tämä Sopimus on lakannut olemasta voimassa kaikkien muiden Osapuolten välillä. Selvyyden vuoksi todetaan, että tämän Sopimuksen ehtojen vastainen Osakkeiden luovutus tai olennaisesta sopimusrikkomuksesta seuraava oikeuksien menetys eivät vapauta luovuttajaa tai tätä Sopimusta olennaisesti rikkonutta Osakasta tämän Sopimuksen mukaisista velvoitteista.

11.4 Sopimuksen jaksot 9 (Julkisuus ja salassapito), 12.10 (Sopimuksen osittainen pätemättömyys tai mitättömyys) sekä 13 (Sovellettava laki ja erimielisyyksien ratkaiseminen) sitovat kuitenkin Osapuolia vielä senkin jälkeen, kun tämän Sopimuksen voimassaolo on kyseisen Osapuolen osalta muutoin päättynyt.

12. YLEISIÄ MÄÄRÄYKSIÄ

12.1 Myötävaikutusvelvollisuus

12.1.1 Osapuolet sitoutuvat itse, asiamiehensä tai edustajansa välityksellä äänestämään ja toimimaan yhtiökokouksessa, hallituksessa ja kaikissa muissa yhteyksissä tavalla, jota tämän Sopimuksen noudattaminen edellyttää sekä huolehtimaan siitä, että niiden lähipiirin kuuluvat, määräysvallassa olevat sekä omistusyhteystahot noudattavat omalta osaltaan tämän Sopimuksen ehtoja, joihin ne ovat mahdollisesti sitoutuneet.

Electronically signed / Sähköisesti allekirjoitettu / Elektroniskt signerats / Elektronisk signert / Elektronisk underskrevet
https://sign.visma.net/fi/document-check/dba4381f-8d4e-474b-bee1-f3d[illegible]
visma sign
www.vismasign.com

12.2 **Oikeus Yhtiötä koskevaan asiakirja-aineistoon ym.**

12.2.1 Yhtiön hallitus on velvollinen toimittamaan kullekin Osakkaalle tämän kohtuudella pyytämän yksilöidyn Yhtiön toimintaa ja taloudellista asemaa koskevan asiakirja-aineiston sekä vastaamaan Yhtiön toimintaa ja taloudellista asemaa koskeviin kysymyksiin vastaavassa laajuudessa viipymättä mutta kuitenkin viimeistään kymmenen (10) pankkipäivän kuluttua Osakkaan pyynnöstä, paitsi mikäli luovuttaminen ei ole sallittua lain pakottavan säännöksen nojalla. Asiakirja-aineisto on kuitenkin toimitettava aina kaikilta osin pyynnön esittäneen Osakkaan asiamiehelle, joka puolestaan voi raportoida aineistosta omalle päämiehelleen siltä osin, kun aineiston sisältämän tiedon luovuttaminen ei ole vastoin lain pakottavaa säännöstä.

12.2.2 Lisäksi Suunnitteluhankkeen aikana Yhtiön hallitus on velvollinen tiedottamaan oma-aloitteisesti Osakkaille suunnittelun etenemisestä tai siihen liittyvistä olennaisista viivästyksistä sekä muista Yhtiön toimintaa ja/tai taloudellista asemaa koskevista olennaisista muutoksista viipymättä.

12.2.3 Kaikilla Osakkailla on yhtäläinen oikeus tutustua Yhtiötä koskevaan asiakirja-aineistoon kohtien 12.2.1 ja 12.2.3 nojalla, eli tietty aineisto on luovutettava samassa laajuudessa ja samoin ehdoin kaikille sitä pyytäneille Osakkaille.

12.2.4 Osakkaan tämän kohdan nojalla saama asiakirjamateriaali on Luottamuksellista Tietoa, jota koskee kohdan 9 mukainen salassapitovelvollisuus.

12.3 **Tulkintajärjestys**

12.3.1 Mikäli tämän Sopimuksen ja Osakeyhtiölain tahdonvaltaisten säännösten välillä on eroavaisuuksia, noudatetaan Osapuolten välillä tämän Sopimuksen ehtoja.

12.3.2 Mikäli tämä Sopimus, siihen liittyvät sopimukset ja asiakirjat ja Yhtiön yhtiöjärjestys ovat toistensa kanssa ristiriidassa, on asiakirjoja sovellettava seuraavassa etusijajärjestyksessä:

(i) tämä Sopimus;

(ii) Yhtiön yhtiöjärjestys; ja

(iii) tämän Sopimuksen liitteenä olevat muut asiakirjat.

12.3.3 Mikäli tämän Sopimuksen ehto on ristiriidassa Suomen valtion omistajapoliittisten periaatepäätösten määräyksen kanssa ja siitä aiheutuu tosiasiallista haittaa Osakkaille, niin Osapuolet sitoutuvat käymään keskinäisiä neuvotteluita, joiden tavoitteena on ratkaista asia niin, että Sopimuksen ehtoja pystytään noudattamaan siten, että Osapuolten alkuperäinen kaupallinen ja/tai juridinen tarkoitus toteutuu mahdollisimman hyvin.

12.4 **Ilmoitukset**

12.4.1 Kaikki tähän Sopimukseen liittyvät ilmoitukset ja yhteydenotot voidaan pätevästi käyttämällä Osapuolten liitteessä 1.3 ilmoittamia yhteystietoja. Mikäli näissä yhteystiedoissa tapahtuu muutoksia jonkun Osapuolen osalta, niin kyseisen Osapuolen on ilmoitettava yhteystietomuutoksesta Yhtiölle.

12.4.2 Edellisessä kohdassa viitatut ilmoitukset tulee tehdä kirjallisesti lähettämällä Osapuolelle viesti sekä sähköpostilla että tavallisena kirjeenä toimitettavana postilähetyksenä. Ilmoituksen katsotaan saapuneen Osapuolen tietoon seitsemän (7) päivän päästä kirjeen tai sähköpostin todistettavasti onnistuneesta lähettämisestä.

Electronically signed / Sähköisesti allekirjoitettu / Elektroniskt signerats / Elektronisk signert / Elektronisk underskrevet
https://sign.visma.net/fi/document-check/dba4381f-8d4e-474b-bee1-f3d[illegible]
visma sign
www.vismasign.com

12.5 **Tulkinta**

12.5.1 Tämän Sopimuksen otsikot eivät vaikuta sen sisältöön eivätkä tulkintaan. Tätä Sopimusta tai sen tiettyä kohtaa ei tulkita yhdenkään Osapuolen vahingoksi sillä perusteella, että Sopimus tai sopimuskohta on kyseisen Osapuolen tai tämän asiamiehen laatima.

12.6 **Koko sopimus**

12.6.1 Tämä Sopimus liitteineen käsittää Osapuolten välisen sopimuksen ja yhteisymmärryksen kokonaisuudessaan.

12.7 **Oikeuksien käyttämättä jättäminen**

12.7.1 Mikäli jokin Osapuoli jättää käyttämättä jonkin tämän Sopimuksen tarjoaman oikeuden, ei tämän oikeuden käyttämättä jättäminen millään tavalla vaikuta kyseisen Osapuolen oikeuteen käyttää tuota oikeutta myöhemmin niin halutessaan.

12.8 **Siirtokielto**

12.8.1 Tämä Sopimus sitoo kaikkia Osapuolia ja niiden oikeudellisia seuraajia. Osapuolilla ei ole oikeutta siirtää tätä Sopimusta, siihen perustuvia oikeuksiaan tai velvoitteitaan, ellei tässä Sopimuksessa nimenomaisesti toisin määrätä.

12.9 **Muutokset**

12.9.1 Tätä Sopimusta voidaan muuttaa tai se voidaan korvata, mikäli Määräenemmistö kannattaa sopimusmuutosta tai Sopimuksen korvaamista uudella osakassopimuksella, eikä muutoksella tai korvaamisella muuteta muutosta vastustavan Osakkaan asemaa suhteessa muihin vastaavassa asemassa oleviin Osakkaisiin, eikä päätös ole ristiriidassa Osakeyhtiölain 1 luvun 7 pykälän kanssa. Sopimusmuutos, joka koskee Sopimuksen jaksoja/kohtia 1 (Yhtiön toiminnan tarkoituksen muuttaminen), 2 (Rahoitus), 3.1 (Mahdollisen Rakentamisvaiheen rahoitus), 4.2 (Uusien Osakkaiden ja rahoituksen ylijäämän vaikutus Rahoitussitoumuksiin), 6.1 (Yhtiökokous) ja 6.2 (Hallitus), edellyttää kuitenkin, että kaikki Osapuolet hyväksyvät kyseisen muutoksen.

12.9.2 Muutokset tähän Sopimukseen on tehtävä kirjallisesti.

12.10 **Sopimuksen osittainen pätemättömyys tai mitättömyys**

12.10.1 Mikäli tämä Sopimus, sen tietty tai tietyt keskeiset ehdot tai tällä Sopimuksella toteutettava järjestely katsotaan osittain täytäntöönpanokelvottomaksi, pätemättömäksi tai mitättömäksi, on Sopimus muilta osilta yhä voimassa, ellei Sopimuksen osan täytäntöönpanokelvottomuus, pätemättömyys tai mitättömyys johda koko Sopimusta ajatellen niin merkittävään muutokseen, että Sopimuksen soveltaminen sen johdosta olisi kohtuutonta tai Yhtiökokous toteaa Sopimuksen olevan alkuperäistä tarkoitusta vastaamaton.

12.10.2 Mikäli edellä mainittu tilanne syntyy, Osapuolet pyrkivät kuitenkin ensisijassa keskinäisin neuvotteluin ja muine kohtuullisin käytettävissään olevin keinoin korvaamaan täytäntöönpanokelvottoman, pätemättömän tai mitättömän ehdon ehdolla, joka vastaa Osapuolten alkuperäistä kaupallista ja/tai juridista tarkoitusta.

12.11 **Sopimukseen sitoutumista koskeva oikeudellinen este**

12.11.1 Mikäli yksi tai useampi Osapuoli ei Sopimukseen sitoutumista koskevan päätöksen kumoutumisesta tai muuttumisesta, pakottavasta lainsäädännöstä tai tuomioistuimen lainvoimaisesta päätöksestä johtuen voi jatkaa Sopimuksen Osapuo-

Electronically signed / Sähköisesti allekirjoitettu / Elektroniskt signerats / Elektronisk signert / Elektronisk underskrevet
https://sign.visma.net/fi/document-check/dba4381f-8d4e-474b-bee1-f3d[illegible]
visma sign
www.vismasign.com

lena, Osapuolet pyrkivät ensisijassa keskinäisin neuvotteluin ja muine kohtuullisin käytettävissään olevin keinoin (mukaan lukien Sopimukseen sitoutumista koskevaa päätöstä mahdollisesti koskevan muotovirheen korjaaminen) poistamaan aiheutuneen oikeudellisen esteen, esimerkiksi sopimalla muusta järjestelystä, jolla tässä Sopimuksessa tarkoitettu järjestely saadaan toteutettua kaikkien Osapuolten välillä tai niiden Osapuolten välillä joita em. oikeudellinen este ei koske. Mikäli Osapuoli ei voi jatkaa Sopimuksen Osapuolena edellä mainitusta syystä, niin Yhtiöllä ei ole velvollisuutta palauttaa kyseisen Osapuolen Yhtiölle jo maksamaa rahoitusta, mikäli erikseen ei nimenomaisesti muuta sovita.

12.11.2 Mikäli Osapuolet eivät löydä yksimielistä ratkaisua kohdassa 12.11.1 tarkoitetun oikeudellisen esteen poistamiseksi, niin Sopimus purkautuu, mikäli yhtiökokous ei päätä, että Sopimus jatkuu yhä voimassa niiden Osapuolten kesken, joita oikeudellinen este ei koske. Sopimuksen voimassaolo ei kuitenkaan saa johtaa koko Sopimusta ajatellen niin merkittävään muutokseen, että Sopimuksen voimassaolo sen johdosta olisi perustellusti kohtuutonta yhden tai useamman muun Osapuolen osalta.

12.11.3 Mikäli tämä Sopimus lakkaa olemasta voimassa tietyn Osakkaan, mutta ei kaikkien Osakkaiden, osalta kohdassa 12.11.1 mainitusta syystä, niin kyseinen Osakas sitoutuu luovuttamaan kaikki omistamansa Osakkeet Yhtiölle tai sen osoittamalle taholle yhden (1) euron vastiketta vastaan sekä ryhtymään kaikkiin tarvittaviin toimenpiteisiin luovutuksen täytäntöön panemiseksi.

13. SOVELLETTAVA LAKI JA ERIMIELISYYKSIEN RATKAISEMINEN

13.1 Tähän Sopimukseen sovelletaan Suomen lakia.

13.2 Tästä Sopimuksesta mahdollisesti aiheutuvat erimielisyydet pyritään ratkaisemaan ensisijaisesti Osapuolten välisin neuvotteluin. Mikäli erimielisyyttä ei saada ratkaistua Osapuolten välisin neuvotteluin, niin tästä Sopimuksesta aiheutuvat riidat ratkaistaan lopullisesti välimiesmenettelyssä Keskuskauppakamarin välimiesmenettelysääntöjen mukaisesti. Välimiesoikeus on kolmijäseninen. Välimiesmenettelyn paikka on Helsinki ja kieli on suomi.

13.3 Välimiesmenettely on luottamuksellinen ja sen yhteydessä käsiteltävä aineisto on tämän Sopimuksen mukaista Luottamuksellista Tietoa. Asiassa annettava välitystuomio on kuitenkin julkinen, mikäli riidan osapuolet eivät nimenomaisesti erikseen muuta sovi.

13.4 Riippumatta siitä mitä edellä todetaan, kukin Osapuoli voi hakea tähän Sopimukseen perustuvien maksamattomien saatavien perintää yleisessä tuomioistuimessa.

14. SOPIMUSKAPPALEET

Tämä Sopimus allekirjoitetaan sähköistä allekirjoituspalvelua käyttäen, jolloin palvelun tuottama sähköinen asiakirja katsotaan Sopimuksen alkuperäisversioksi.

[Allekirjoitukset seuraavalla sivulla]

Electronically signed / Sähköisesti allekirjoitettu / Elektroniskt signerats / Elektronisk signert / Elektronisk underskrevet
https://sign.visma.net/fi/document-check/dba4381f-8d4e-474b-bee1-f3d[illegible]
visma sign
www.vismasign.com

Sähköistä allekirjoituspalvelua käyttäen, kukin omasta ja perustettavan Yhtiön puolesta:

SUOMEN VALTIO

Edustajanaan liikenne- ja viestintäministeriö

_____
Lulu Ranne
Liikenne- ja viestintäministeri

LAHDEN KAUPUNKI

_____
Niko Kyynäräinen
Kaupunginjohtaja

HELSINGIN KAUPUNKI

_____
Tuula Saxholm
Rahoitusjohtaja

VANTAAN KAUPUNKI

_____
Pia Viskarinen-Soutamo
Henkilöstö- ja konsernijohtaja vs.

SUOMI-RATA OY

_____
Kari Savolainen
Hallituksen puheenjohtaja

Electronically signed / Sähköisesti allekirjoitettu / Elektroniskt signerats / Elektronisk signert / Elektronisk underskrevet
https://sign.visma.net/fi/document-check/dba4381f-8d4e-474b-bee1-f3d[illegible]
visma sign
www.vismasign.com

Electronically signed / Sähköisesti allekirjoitettu / Elektroniskt signerats / Elektronisk signert / Elektronisk underskrevet
https://sign.visma.net/fi/document-check/dba4381f-8d4e-474b-bee1-f3d[illegible]

visma sign
www.vismasign.com

LIITTEET

LIITE 1.1 Omistusosuudet ja Rahoitussitoumukset

Sopimuksen allekirjoittamisen jälkeinen tilanne

Osakas	**Osakkeiden määrä (kpl) ***	**Rahoitussitoumuksen määrä (€)**	**Omistusosuus / osuus Rahoitussitoumusten kokonaismäärästä (%, kahden desimaalin tarkkuudella)**
Suomen valtio, edustajanaan Liikenne- ja viestintäministeriö	789 072	17 055 617,42	68,22
Helsingin kaupunki	222 567	4 810 736,67	19,24
Vantaan kaupunki	111 284	2 405 379,14	9,62
Lahden kaupunki	33 693	728 266,77	2,91
Yhteensä	**1 156 616**	**25 000 000**	**99,99**

Omistuksen ja rahoitussitoumuksien jakaantuminen omistuksen uudelleenjärjestelyn jälkeen (Osakassopimuksen 7.3.4 kohta)

Osakas	**Osakkeiden määrä (kpl) ***	**Rahoitussitoumuksen määrä (€)**	**Omistusosuus / osuus Rahoitussitoumusten kokonaismäärästä (%, kahden desimaalin tarkkuudella)**

Electronically signed / Sähköisesti allekirjoitettu / Elektroniskt signerats / Elektronisk signert / Elektronisk underskrevet
https://sign.visma.net/fi/document-check/dba4381f-8d4e-474b-bee1-f3d
visma sign
www.vismasign.com

Suomen valtio, edustajanaan Liikenne- ja viestintäministeriö	857 603	17 500 000,00	70,00
Helsingin kaupunki	222 567	4 541 639,91	18,17
Vantaan kaupunki	111 284	2 270 830,16	9,08
Lahden kaupunki	33 693	687 529,93	2,75
Yhteensä	**1 225 147**	**25 000 000,00**	**100**

* Osakkaiden kappalemäärä ja omistusosuus Yhtiössä perustuu Osakkaiden Suomi-rata Oy:n perustamisen yhteydessä suorittamaan osakkeiden merkintähintaan.

Electronically signed / Sähköisesti allekirjoitettu / Elektroniskt signerats / Elektronisk signert / Elektronisk underskrevet
https://sign.visma.net/fi/document-check/dba4381f-8d4e-474b-bee1-f3d
visma sign
www.vismasign.com

LIITE 1.2 Yhtiöjärjestys

LENTORATA OY

YHTIÖJÄRJESTYS

1 § TOIMINIMI JA KOTIPAIKKA

Yhtiön toiminimi on Lentorata Oy ja sen kotipaikka on Helsinki. Yhtiön rinnakkaistoiminimiä ovat ruotsiksi Flygbanan Ab ja englanniksi Airport Rail Ltd.

2 § YHTIÖN TOIMIALA

Yhtiön toimialana on Pasilan ja Keravan välisen Lentoradan suunnittelu rakentamisvalmiuteen asti, minkä lisäksi yhtiö voi tehdä tai teettää selvityksiä maaperään liittyvistä riskeistä ja kustannuksista, rahoituksesta, operointimalleista sekä radan yhteiskuntataloudellista hyödyistä ja mahdollisista haitoista.

Yhtiö voi harjoittaa myös muuta tässä kohdassa mainittuun toimintaan liittyvää toimintaa.

3 § YHTIÖN TOIMINNAN TARKOITUS

Yhtiön toiminnan tarkoituksena on kehittää ja tuottaa yhteiskunnan, viranomaisten ja osakkaidensa tarpeisiin raideliikenneinfrastruktuurin suunnitelmia ja tähän liittyvien hyötyjen, haittojen ja muiden vaikutusten arvioita. Yhtiön toiminnan pääasiallinen tarkoitus ei ole tuottaa voittoa osakkeenomistajilleen.

Tämän pykälän määräyksillä ei ole tarkoitus poiketa yhtiön jakokelpoisten varojen jakamismahdollisuudesta vain osakkeenomistajille.

4 § HALLITUS

Yhtiön hallitukseen kuuluu vähintään kolme (3) ja enintään seitsemän (7) varsinaista jäsentä.

Hallituksen jäsenen toimikausi päättyy ensimmäisen valintaa seuraavan varsinaisen yhtiökokouksen päättyessä.

5 § TOIMITUSJOHTAJA

Yhtiöllä voi olla toimitusjohtaja, jonka valitsee hallitus.

6 § YHTIÖN EDUSTAMINEN

Yhtiötä edustavat hallituksen puheenjohtaja ja toimitusjohtaja molemmat yksin ja sekä hallituksen jäsenet kaksi yhdessä.

Lisäksi hallitus voi antaa nimetyille henkilöille prokuran tai oikeuden yhtiön edustamiseen siten, että he edustavat yhtiötä kaksi yhdessä tai kukin erikseen yhdessä hallituksen jäsenen tai toimitusjohtajan kanssa.

7 § TILINTARKASTAJA

Yhtiöllä on yksi (1) tilintarkastaja, jonka tulee olla tilintarkastusyhteisö.

Tilintarkastajan toimikausi jatkuu toistaiseksi.

8 § TILIKAUSI

Yhtiön tilikausi on kalenterivuosi.

Electronically signed / Sähköisesti allekirjoitettu / Elektroniskt signerats / Elektronisk signert / Elektronisk underskrevet
https://sign.visma.net/fi/document-check/dba4381f-8d4e-474b-bee1-f3d...
visma sign
www.vismasign.com

9 § YHTIÖKOKOUSKUTSU

Kutsu yhtiön yhtiökokoukseen on toimitettava kullekin osakkeenomistajalle aikaisintaan kahdeksan (8) viikkoa ja viimeistään viisi (5) viikkoa ennen yhtiökokousta. Yhtiökokouskutsu on toimitettava kirjallisesti joko osakkeenomistajan yhtiölle ilmoittamaan postiosoitteeseen tai vaihtoehtoisesti osakkeenomistajan yhtiölle ilmoittamaan sähköpostiosoitteeseen.

10 § VARSINAINEN YHTIÖKOKOUS

Varsinainen yhtiökokous on pidettävä vuosittain hallituksen määräämänä ajankohtana kuuden (6) kuukauden kuluessa tilikauden päättymisestä. Yhtiökokous järjestetään Helsingissä.

Varsinaisessa yhtiökokouksessa on päätettävä:

1) tilinpäätöksen vahvistamisesta;

2) taseen osoittaman voiton käyttämisestä;

3) vastuuvapaudesta hallituksen jäsenille ja toimitusjohtajalle;

4) hallituksen jäsenten lukumäärästä, palkkioista ja valinnasta;

5) hallituksen puheenjohtajan ja varapuheenjohtajan valinnasta; ja

6) tarvittaessa tilintarkastajan palkkioista ja valinnasta.

11 § LUNASTUSLAUSEKE

Jos yhtiön osake siirtyy yhtiön ulkopuoliselle uudelle omistajalle, siirronsaajan on viipymättä ilmoitettava siitä yhtiön hallitukselle. Yhtiöllä on tällöin ensisijainen ja yhtiön osakkeenomistajilla toissijainen oikeus lunastaa kaikki siirron kohteena olevat osakkeet seuraavilla ehdoilla:

1) Yhtiöllä on ensisijainen oikeus lunastaa siirron kohteena olevista osakkeista parhaaksi katsomansa määrä. Mikäli yhtiö ei käytä lunastusoikeuttaan kokonaisuudessaan ja useampi kuin yksi osakkeenomistaja haluaa käyttää lunastusoikeuttaan, jäljellä olevat osakkeet on jaettava lunastukseen halukkaiden osakkeenomistajien kesken heidän aiempien osakeomistustensa mukaisessa suhteessa. Mikäli osakkeiden jako ei mene tasan, jaetaan ylijääneet osakkeet lunastusta haluavien osakkeenomistajien kesken arvalla. Mikäli joku osakkeenomistajista ei käytä lunastusoikeuttaan täysimääräisesti, niin Suomen valtiolla on viimesijainen oikeus lunastaa muutoin lunastamatta jääneet osakkeet.

2) Lunastushinta on joko 50 % osakkeen substanssiarvosta tai tätä alempi hinta, josta siirtäjä ja siirronsaaja ovat sopineet.

3) Hallituksen on ilmoitettava osakkeen siirtymisestä osakkeenomistajille kahden (2) viikon kuluessa siitä, kun se on vastaanottanut osakkeen siirtymistä koskevan ilmoituksen. Ilmoitus tulee toimittaa siten kuin yhtiökokouskutsukin. Ilmoituksen tulee sisältää lunastushinta ja päivämäärä, jona lunastusvaatimus on viimeistään tehtävä.

4) Hallituksen tulee esittää yhtiön mahdollinen lunastusvaatimus kirjallisesti [osakkeenomistajille] yhden (1) kuukauden kuluessa siitä, kun osakkeen siirtymisestä on ilmoitettu yhtiön hallitukselle. Osakkeenomistajan tulee esittää mahdollinen lunastusvaatimuksensa kirjallisesti yhtiölle kahden (2) kuukauden kuluessa siitä, kun osakkeen siirtymisestä on ilmoitettu yhtiön hallitukselle. Yhtiön lunastusoikeuden käyttämisestä päättää yhtiökokous.

Electronically signed / Sähköisesti allekirjoitettu / Elektroniskt signerats / Elektronisk signert / Elektronisk underskrevet
https://sign.visma.net/fi/document-check/dba4381f-8d4e-474b-bee1-f3d[illegible]
visma sign
www.vismasign.com

5) Lunastushinta on maksettava siirronsaajalle tai muulle siihen oikeutetulle taholle, tai vaihtoehtoisesti lunastushinta on talletettava yhtiön kotipaikan aluehallintovirastolle, yhden (1) kuukauden kuluessa lunastushinnan vahvistamisesta.

6) Lunastushinnan määrää koskevat riitaisuudet ratkaisee riippumattoman asiantuntija, jonka tulee olla ensisijaisesti tilintarkastusyhteisö.

Tämä määräys on merkittävä yhtiön osakasluetteloon sekä osakeantilippuihin.

12 § SUOSTUMUSLAUSEKE

Yhtiön osakkeen hankkiminen luovutustoimin vaatii yhtiön suostumuksen. Suostumuksen antamisesta päättää yhtiön hallitus.

Tämä määräys on merkittävä yhtiön osakasluetteloon sekä osakeantilippuihin.

13 § VÄLITYSLAUSEKE

Osakeyhtiölain tai tämän yhtiöjärjestyksen soveltamiseen perustuvat toisaalta yhtiön ja toisaalta yhtiön hallituksen, hallituksen jäsenen, toimitusjohtajan, tilintarkastajan tai osakkeenomistajan väliset riitaisuudet ratkaistaan välimiesmenettelyssä siten kuin osakeyhtiölaissa ja välimiesmenettelystä annetussa laissa on säädetty, pois lukien lunastushinnan määräytymistä koskevat erimielisyydet, jotka ratkaistaan siten kuin kohdassa 11 (Lunastuslauseke) on erikseen määrätty.

Electronically signed / Sähköisesti allekirjoitettu / Elektroniskt signerats / Elektronisk signert / Elektronisk underskrevet
https://sign.visma.net/fi/document-check/dba4381f-8d4e-474b-bee1-f3d[illegible]
visma sign
www.vismasign.com

LIITE 1.3 Osapuolten yhteystiedot

Osapuoli:	Suomen valtio, edustajanaan liikenne- ja viestintäministeriö
Tiedoksi:	Miikka Rainiala
Osoite:	PL 31, 00023 Valtioneuvosto
Sähköposti:	miikka.rainiala@lvm.fi; kirjaamo.lvm@gov.fi

Osapuoli:	Helsingin kaupunki
Tiedoksi:	Atte Malmström
Osoite:	PL 1, 00099 Helsingin kaupunki
Sähköposti:	atte.malmstrom@hel.fi

Osapuoli:	Vantaan kaupunki
Tiedoksi:	Samuli Vartiainen
Osoite:	Asematie 7, 01300 Vantaa
Sähköposti:	samuli.vartiainen@vantaa.fi

Osapuoli:	Lahden kaupunki
Tiedoksi:	Olle Alho
Osoite:	PL 202, 15101 Lahti
Sähköposti:	olli.alho@lahti

Electronically signed / Sähköisesti allekirjoitettu / Elektroniskt signerats / Elektronisk signert / Elektronisk underskrevet
https://sign.visma.net/fi/document-check/dba4381f-8d4e-474b-bee1-f3d[illegible]
visma sign
www.vismasign.com

LIITE 1.4 Osakkeenomistajien yksimielinen päätös

Osakkeenomistajien yksimielinen päätös

Aika: [xx].1.2024

Päätöksentekijät:

Yhtiön kaikki osakkeenomistajat omistusosuuksittain (%, kahden desimaalin tarkkuudella koko osakekanta edustettuna):

1. Suomen valtio 51 % omistusosuudella, edustajanaan valtakirjalla x
2. Finavia Oyj 10,34 % omistusosuudella, edustajanaan valtakirjalla x
3. Helsingin kaupunki 14,39 % omistusosuudella, edustajanaan valtakirjalla x
4. Tampereen kaupunki 7,19 % omistusosuudella, edustajanaan valtakirjalla x
5. Vantaan kaupunki 7,19 % omistusosuudella, edustajaan valtakirjalla x
6. Hämeenlinnan kaupunki 1,23 % omistusosuudella, edustajanaan valtakirjalla x
7. Janakkalan kunta 0,30 % omistusosuudella, edustajanaan valtakirjalla x
8. Riihimäen kaupunki 0,52 % omistusosuudella edustajanaan valtakirjalla x
9. Lahden kaupunki 2,18 % omistusosuudella edustajanaan valtakirjalla x
10. Akaan kaupunki 0,31 % omistusosuudella, edustajanaan valtakirjalla x
11. Jyväskylän kaupunki 1,28 % omistusosuudella, edustajanaan valtakirjalla x
12. Oulun kaupunki 0,58 % omistusosuudella, edustajanaan valtakirjalla x
13. Porin kaupunki 0,77 % omistusosuudella, edustajanaan valtakirjalla x
14. Seinäjoen kaupunki 0,57 % omistusosuudella, edustajanaan valtakirjalla x
15. Vaasan kaupunki 0,61 % omistusosuudella, edustajanaan valtakirjalla x
16. Kangasalan kaupunki 0,29 % omistusosuudella, edustajanaan valtakirjalla x
17. Nokian kaupunki 0,30 % omistusosuudella, edustajanaan valtakirjalla x
18. Oriveden kaupunki 0,08 % omistusosuudella, edustajanaan valtakirjalla x
19. Pirkkalan kunta 0,18 % omistusosuudella, edustajanaan valtakirjalla x
20. Ylöjärven kaupunki 0,30 % omistusosuudella, edustajanaan valtakirjalla x
21. Kokkolan kaupunki 0,32 % omistusosuudella, edustajanaan valtakirjalla x

Electronically signed / Sähköisesti allekirjoitettu / Elektroniskt signerats / Elektronisk signert / Elektronisk underskrevet
https://sign.visma.net/fi/document-check/dba4381f-8d4e-474b-bee1-f3d[illegible]
visma sign
www.vismasign.com

22. Parkanon kaupunki 0,06 % omistusosuudella, edustajanaan valtakirjalla x

PÄÄTÖSVALTAISUUS

Yhtiön kaikki osakkeenomistajat ovat, yhtiökokousta pitämättä, tehneet tähän pöytäkirjaan kirjatut päätökset. Päätökset on siten tehty laillisesti, osakeyhtiölain 5 luvun 1 pykälän 2 momentin mukaista menettelytapaa noudattaen.

ASIAN TAUSTA

Päätöksen taustalla on pääministeri Petteri Orpon hallituksen ohjelma (Vahva ja välittävä Suomi, Pääministeri Petteri Orpon hallituksen ohjelma 20.6.2023, Valtioneuvoston julkaisuja 2023:58). Hallitusohjelmassa Suomen valtionhallituksen tahtotilaksi esitetään, että hallitus edistää nk. lentoratahanketta ja Suomi-rata Oy:n tekemä suunnittelutyö keskeytetään muilta osin. Liikenne- ja viestintäministeriö käynnisti syksyllä 2023 talouspoliittisen ministerivaliokunnan puoltaman etenemistavan mukaisesti neuvottelut Suomi-rata Oy:n osakkaiden kesken Yhtiön toiminnan tarkoituksen muuttamiseksi vastaamaan hallitusohjelman mukaista tahtotilaa. Neuvotteluiden aikana selvitettiin osakkaiden tahtotila jatkaa Yhtiössä tilanteessa, jossa yhtiön toiminta rajattaisiin koskemaan ainoastaan lentorata-osuuden suunnittelua. Suomi-rata Oy:n omistus jakautui Yhtiötä perustettaessa (joulukuu 2020) Suomen valtion lisäksi kahdenkymmenen kunnan ja kaupungin, sekä Finavia Oyj:n kesken. Neuvotteluiden jälkeen omistajat päättivät, että Suomi-rata Oy hankkii Yhtiön jättävien osakkaiden omistuksen. Osana päätöstä Yhtiön hallitus valtuutettiin mitätöimään Yhtiön hankkimat osakkeet. Omistus- ja rahoitusrakenteen uudelleenjärjestelemisen jälkeen Suomi-rata Oy:n omistajaksi jäävät Suomen valtio, Helsingin kaupunki, Vantaan kaupunki ja Lahden kaupunki. Yhtiön jättävät omistajat edustavat päätöksentekohetkellä 25,53 %:a yhtiön koko osakekannasta. Yhtiön omien osakkeiden hankinnan jälkeen Yhtiön omistajiksi jäävät Osakkaat sitoutuvat Yhtiön ja Osakkaiden välisessä osakassopimuksessa pääomittamaan yhtiötä omakustannusperiaatteella Yhtiön hallituksen vahvistaman rahoitussuunnitelman mukaisesti.

PÄÄTÖSASIAT

YHTIÖN OMIEN OSAKKEIDEN HANKKIMINEN

Päätettiin, että Yhtiö hankkii Yhtiön omia osakkeita suunnatusti alla yksilöidyiltä osakkeenomistajilta osakeyhtiölain 15 luvun 6 §:n mukaista menettelytapaa noudattaen. Yhtiö suorittaa hankittavista osakkeista vastikkeena osakkeenomistajalle noin 0,646 euroa (ei tarkka arvio) osakkeelta alla olevan taulukon mukaisesti. Vastikkeen suuruus on määräytynyt osapuolten välisten neuvottelujen perusteella.

Osakkeenomistaja	Omistusosuus	Hankittavien osakkeiden lukumäärä	Hankittavien osakkeiden numerot	Osakkeista maksettava vastike yhteensä (EUR)
Finavia Oyj	10,34 %	160 000	789 073–949 072	103 400,00
Tampereen kaupunki	7,19 %	111 284	1 171 640–1 282 923	71 900,00
Hämeenlinnan Kaupunki	1,23 %	18 969	1 394 208–1 413 176	12 300,00

Electronically signed / Sähköisesti allekirjoitettu / Elektroniskt signerats / Elektronisk signert / Elektronisk underskrevet
https://sign.visma.net/fi/document-check/dba4381f-8d4e-474b-bee1-f3d[illegible]
visma sign
www.vismasign.com

Janakkalan kunta	0,30 %	4 620	1 413 177–1 417 796	3 000,00
Riihimäen kaupunki	0,52 %	8 072	1 417 797–1 425 868	5 200,00
Akaan kaupunki	0,31 %	4 725	1 459 562–1 464 286	3 100,00
Jyväskylän kaupunki	1,28 %	19 846	1 464 287–1 484 132	12 800,00
Oulun kaupunki	0,58 %	9 034	1 484 133–1 493 166	5 800,00
Porin kaupunki	0,77 %	11 854	1 493 167–1 505 020	7 700,00
Seinäjoen kaupunki	0,57 %	8 888	1 505 021–1 513 908	5 700,00
Vaasan kaupunki	0,61 %	9 487	1 513 909–1 523 395	6 100,00
Kangasalan kaupunki	0,29 %	4 449	1 523 396–1 527 844	2 900,00
Nokian kaupunki	0,30 %	4 709	1 527 845–1 532 553	3 000,00
Oriveden kaupunki	0,08 %	1 295	1 532 554–1 533 848	800,00
Pirkkalan kunta	0,18 %	2 720	1 533 849–1 536 568	1 800,00
Ylöjärven kaupunki	0,30 %	4 632	1 536 569–1 541 200	3 000,00
Kokkolan kaupunki	0,32 %	5 000	1 541 201–1 546 200	3 200,00
Parkanon kaupunki	0,06 %	1 000	1 546 201–1 547 200	600,00
YHTEENSÄ	**25,23 %**	**390 584**	**n/a**	**252 300,00**

Hankittavat osakkeet on tarjottava Yhtiölle 9.2.2024 mennessä.

Vastike maksetaan osakkeenomistajalle kaupanteon yhteydessä, kuitenkin viimeistään 9.2.2024 mennessä.

Osakkeista maksettava vastike suoritetaan Yhtiön kassavaroista. Osakkeiden hankkimiseksi ei ole laadittu välitilinpäätöstä ja päätös perustuu vuoden 2022 vahvistettuun tilinpäätökseen. Toimenpiteessä on huomioitu tilinpäätöksen laatimisen jälkeen yhtiön taloudellisessa asemassa tapahtuneet olennaiset muutokset. Arvio omien osakkeiden hankintaan käytettävistä kassavaroista on saatu Yhtiöltä ja toimenpiteen sääntelynmukaisuudesta on pyydetty tilintarkastajan kanta. Omien osakkeiden hankinnan vaikutus yhtiön omaan pääomaan on vuoden 2023 aikana tehdyt aktivoinnit mukaan luettuna n. 400 000 euroa.

Painavaa taloudellista syytä suunnattuun omien osakkeiden hankkimiseen ei ole osakeyhtiölain 13 luvun 6 §:n 4 momentin mukaan eriteltävä, sillä kyseessä on osakkeenomistajien yksimielinen päätös.

Yhtiö pyrkii toimeenpanemaan päätöksen mukaisen osakekaupan Yhtiön omistuksesta luopuvien osakkaiden kanssa viivytyksettä tämän päätöksen allekirjoittamisen jälkeen. Hankkiminen tullaan tekemään samanaikaisesti kaikkien yllä yksilöityjen osakkaiden kanssa yhdellä kauppakirjalla.

Electronically signed / Sähköisesti allekirjoitettu / Elektroniskt signerats / Elektronisk signert / Elektronisk underskrevet
https://sign.visma.net/fi/document-check/dba4381f-8d4e-474b-bee1-f3d[illegible]
visma sign
www.vismasign.com

Päätettiin valtuuttaa Yhtiön hallitus suorittamaan kaikki osakkeiden hankintaan liittyvät tarpeelliset toimenpiteet sekä allekirjoittamaan edellä tarkoitettu osakekauppakirja Yhtiön puolesta.

Yhtiö vastaa omien osakkeiden hankkimisesta seuraavasta varainsiirtoverosta, jonka suuruus on 3784,50 euroa.

Todettiin, että yhtiö päivittää osakasluettelonsa, kun osakekaupat on tehty ja varainsiirtovero maksettu.

PÄÄTÖS OSAKKEIDEN MITÄTÖINNISTÄ

Päätettiin valtuuttaa yhtiön hallitus mitätöimään yhtiön hankkimat osakkeet sekä rekisteröimään muutokset kaupparekisteriin.

HALLITUKSEN VASTUUVAPAUS

Todettiin, että omien osakkeiden suunnattua hankintaa koskeva osakkaiden yksimielinen päätös on tehty osakkeenomistajien yhteisen valmistelun perusteella ja ilman yhtiön hallituksen esitystä. Yhtiön hallitus ei ole vastuussa tehdystä päätöksestä taikka sellaisesta sen toimeenpanosta, johon ei liity hallituksen oman päätöstoimivallan käyttöä.

Selkeyden vuoksi kuitenkin todetaan, että Yhtiön tilintarkastajan ja Yhtiön toimittaman selvityksen mukaan Yhtiö ei ole maksukyvytön eikä suunnattu omien osakkeiden hankkiminen heikennä yhtiön maksukykyä seuraavan kuuden kuukauden aikana. Yhtiön vapaan oman pääoman määrä ei muodostu hankinnan seurauksena negatiiviseksi.

Suomi-rata Oy:n omistajiksi jäävät Suomen valtio, Helsingin kaupunki, Vantaan kaupunki sekä Lahden kaupunki allekirjoittavat tämän päätöksen allekirjoittamisen yhteydessä tai viivytyksettä päätöksen jälkeen Suomi-rata Oy:n nykyisen osakassopimuksen korvaavan uuden osakassopimuksen, jossa omistajat sitoutuvat Yhtiön suunnittelutoiminnan rahoittamiseen Yhtiön hallituksen vahvistaman rahoitussuunnitelman mukaisesti.

ALLEKIRJOITUKSET

Allekirjoittamalla tämän päätöksen, sitoudumme olemaan sitä moittimatta.

Sähköistä allekirjoituspalvelua käyttäen:

SUOMEN VALTIO

Edustajanaan liikenne- ja viestintäministeriö

FINAVIA OYJ

Electronically signed / Sähköisesti allekirjoitettu / Elektroniskt signerats / Elektronisk signert / Elektronisk underskrevet
https://sign.visma.net/fi/document-check/dba4381f-8d4e-474b-bee1-f3d[illegible]
visma sign
www.vismasign.com

_____

Lulu Ranne

Liikenne- ja viestintäministeri

_____

Kimmo Mäki

Toimitusjohtaja

HELSINGIN KAUPUNKI

TAMPEREEN KAUPUNKI

_____

Katja Matikainen

Lakimies

_____

Mikko Nurminen

Johtaja

VANTAAN KAUPUNKI

LAHDEN KAUPUNKI

_____

Samuli Vartiainen

Konsernilakimies

_____

Niko Kyynäräinen

Kaupunginjohtaja

JYVÄSKYLÄN KAUPUNKI

HÄMEENLINNAN KAUPUNKI

_____

Timo Koivisto

Kaupunginjohtaja

_____

Jussi Oksa

Talousjohtaja

_____

Pauliina Rautiainen

Liiketoimintajohtaja

PORIN KAUPUNKI

VAASAN KAUPUNKI

_____

Lauri Kilkku

Toimialajohtaja

_____

Tomas Häyry

Kaupunginjohtaja

Electronically signed / Sähköisesti allekirjoitettu / Elektroniskt signerats / Elektronisk signert / Elektronisk underskrevet
https://sign.visma.net/fi/document-check/dba4381f-8d4e-474b-bee1-f3d[illegible]
visma sign
www.vismasign.com

SEINÄJOEN KAUPUNKI

_____

Jaakko Kiiskilä

Kaupunginjohtaja

_____

Jari Jokinen

Hallintojohtaja

OULUN KAUPUNKI

_____

Ari Alatossava

Kaupunginjohtaja vt.

RIIHIMÄEN KAUPUNKI

_____

Petri Hirvonen

Hallintojohtaja

_____

Mikko Heiskanen

Kaupungin lakimies

JANAKKALAN KUNTA

_____

Reijo Siltala

Kunnanjohtaja

AKAAN KAUPUNKI

_____

Antti Peltola

Kaupunginjohtaja

_____

Katariina Koivisto

Hallintojohtaja

KANGASALAN KAUPUNKI

_____

Oskari Auvinen

Kaupunginjohtaja

YLÖJÄRVEN KAUPUNKI

_____

Pauli Piiparinen

Kaupunginjohtaja

NOKIAN KAUPUNKI

_____

Eero Väätäinen

Kaupunginjohtaja

PIRKKALAN KUNTA

ORIVEDEN KAUPUNKI

Electronically signed / Sähköisesti allekirjoitettu / Elektroniskt signerats / Elektronisk signert / Elektronisk underskrevet
https://sign.visma.net/fi/document-check/dba4381f-8d4e-474b-bee1-f3d[illegible]
visma sign
www.vismasign.com

_____	_____
Marko Jarva	**Juha Kuusisto**
Pormestari	**Kaupunginjohtaja**

KOKKOLAN KAUPUNKI	**PARKANON KAUPUNKI**

_____	_____	_____	_____
Stina Mattila	**Ben Weizmann**	**Aki Viitasaari**	**Aleksi Saukkoriipi**
Kaupunginjohtaja	**Hallintojohtaja**	**Kaupunginjohtaja**	**Hallinto- ja talousjohtaja**

Electronically signed / Sähköisesti allekirjoitettu / Elektroniskt signerats / Elektronisk signert / Elektronisk underskrevet
https://sign.visma.net/fi/document-check/dba4381f-8d4e-474b-bee1-f3d[illegible]
visma sign
www.vismasign.com

SIGNATURES **ALLEKIRJOITUKSET** **UNDERSKRIFTER** **SIGNATURER** **UNDERSKRIFTER**

This documents contains 37 pages before this page
Tämä asiakirja sisältää 37 sivua ennen tätä sivua
Detta dokument innehåller 37 sidor före denna sida
Dokumentet inneholder 37 sider før denne siden
Dette dokument indeholder 37 sider før denne side

authority to sign	asemavaltuutus	ställningsfullmakt	autoritet til å signere	myndighed til at underskrive
representative	nimenkirjoitusoikeus	firmateckningsrätt	representant	repræsentant
custodial	huoltaja/edunvalvoja	förvaltare	foresatte/verge	frihedsberøvende

Electronically signed / Sähköisesti allekirjoitettu / Elektroniskt signerats / Elektronisk signert / Elektronisk underskrevet
https://sign.visma.net/fi/document-check/dba4381f-8d4e-474b-bee1-f3d[illegible]

visma sign
www.vismasign.com

VALTUUSTOALOITTEET **KAUPUNGINVALTUUSTON KOKOUS 13.11.2023**	
Lentorata- / Suomiratahankkeesta luopuminen	**Aloitteen tekijä/tekijät ja allekirjoitukset**
Maan hallitus on päättänyt, että Suomi-radan eli nopean ratayhteyden suunnittelu Helsingin ja Tampereen välillä keskeytetään. Hallitus on linjannut, että kolmesta ratahankkeesta vain Turun tunnin junaa edistetään. Tulee ryhtyä toimenpiteisiin otsikossa mainittujen ratahankkeiden suunnittelusta irtaantumiseksi ja antaa valtuustolle yksityiskohtainen selonteko mihin Vantaan kaupunki on näissä ratahankkeissa sitoutunut ja millä ehdoilla sitoumuksista on mahdollista irtisanoutua. Vantaan kaupungin panostuksena, suostumus mahdollistaa raideyhteyden liittäminen Helsinki-Vantaan lentoasemaan on riittävä “kädenojennus” puheena oleville ratahankkeille. *13.11.2023*	Aloitteen tekijän nimi: *Markku Weckman* Aloitteen allekirjoittajat: 1. Kai-Ari Lundell 2. Juha Järä 3. Milad Dehghan 4. Juha Suoniemi 5. Tuukka Saimen 6. Vaula Norrena 7. Tiina Tuomela 8. Marjo Vacker 9. Nina Nummela 10. Niilo Kärki 11. Jouko Jääskeläinen 12. Eeva Tikkanen 13. Pirjo Luokkala 14. Paula Lehmuskallio 15. Minna Heikkinen 16. Suvi Karhu 17. Tanja Aidanjuuri 18. Lasse Norres 19. Pekka Virkamäki 20. Mika Niikko 21. Sirpa Siru Kauppinen 22. Pasi Liukkonen

9 § Vastaus Sirpa Kauppisen, Tiina Tuomelan ja Mika Kasosen sekä 32 muun valtuutetun aloitteeseen jengiytymisen ehkäisemiseksi

VD/2959/00.02.00.03/2023

RÅ/MH/PH/HR/JT

Sirpa Kauppinen, Tiina Tuomela ja Mika Kasonen sekä 32 muuta valtuutettua jättivät seuraavan valtuuston työjärjestyksen mukaisen valtuustoaloitteen:

”Pääkaupunkiseudun kunnat sekä hyvinvointialueet luovat yhdessä ohjelman jengiytymisen vähentämiseksi.

Tarvitaan yhteisiä toimintatapoja jotta
- eri organisaatioiden osat kohtaavat toisensa
- asettavat yhteiset tavoitteet
- arvioivat resurssien tarpeen ja laadun sekä
- tarvittavat yhteistyötahot sekä
- seuraavat toimenpiteiden riittävyyttä.”

Kaupunginvaltuusto 24.4.2023 § 17

Päätös:
Päätettiin ottaa asia käsiteltäväksi ja lähettää valtuustoaloite kaupunginhallitukselle valmistetavaksi.

_____

Kaupunkikulttuurin ja hyvinvoinnin toimiala toteaa vastauksenaan seuraavaa:

Valtuustoaloitteessa esitetään ohjelman rakentamista jengiytymisen vähentämiseksi pääkaupunkiseudun kuntien ja hyvinvointialueiden kanssa. Pääkaupunkiseutu (Helsinki, Espoo, Vantaa ja Kauniainen) muodostuu neljästä kunnasta, kolmesta hyvinvointialueesta ja kolmesta poliisipiiristä. Kattavan ohjelman luominen vaatisi siis käytännössä ainakin seitsemän eri valtuuston käsittelyn ja asian luonteen vuoksi myös mahdollisesti poliisihallituksen. Ohjelman laatiminen tilanteessa, jossa ei täysin selvää kuvaa ongelman syntymisestä ole kunnolla olemassa, vaatisi suuren määrän byrokratiaa ja päätösprosesseja, jonka vaikuttavuus varsinaiseen ongelmaan jäisi mahdollisesti kovin ohueksi. Asian eteen tehdään tällä hetkellä yhteistyötä monella eri tasolla eikä tässä kohtaa virallisen toimenpideohjelman laatiminen toisi luultavasti mitään konkreettista lisää.

Nuorten jengiytyminen on herättänyt viime aikoina paljon keskustelua, ja ilmiö, sekä siihen liittyvä keskustelu on noteerattu myös Vantaan kaupungin eri toimialoilla ja palvelualueilla. Tilannetta on seurattu aktiivisesti, ja tiedonvaihtoa on tehty erityisesti nuorten kanssa työskentelevien toimijoiden kanssa. Kaupungin toimijoiden muodostamaa tilannekuvaa on täydentänyt ja ohjannut poliisin viestintä puheena olevasta aiheesta.

3.2.2023 asetettiin Vantaan kaupunginjohtajan päätöksellä työryhmä pohtimaan nuorison väkivaltaisuutta ja rikoksia vapaa-ajalla ja kouluissa. Työryhmä koostuu eri kaupungin palvelualueiden toimijoista, joiden tehtävänkuvaan kuuluu lasten ja nuorten kanssa työskentely. Lisäksi työryhmässä on edustajia Vantaa-Kerava hyvinvointialueelta ja itä-Uudenmaan poliisilaitokselta. Työryhmässä jaetaan joustavasti tietoa ja havaintoja eri toimijoiden kesken, ja näin pyritään saavuttamaan riittävä tilannekuva ja tilanneymmärrys, joiden pohjalta on helpompi pohtia mielekkäitä ja ennaltaehkäiseviä toimia jengiytymiskehityksen katkaisemiseksi.

Vantaan kaupungin omien toimien lisäksi asiassa tehdään PKS-tasoisesti yhteistyötä ja vaihdetaan aktiivisesti tietoa. Tällä hetkellä pääkaupunkiseudulla on hanke, jossa yritetään miettiä ja kehittää keinoja jengiytymisen ennaltaehkäisyyn. Aluillaan oleva hanke toimii Helsingistä käsin, mutta syksyllä saatavien lisäresurssien myötä yksi työntekijä tulee keskittymään Vantaan kysymyksiin.
Lisäksi HelsinkiMission Aggredi-toiminta on saanut Opetus- ja kulttuuriministeriöltä 0,5 miljoonan euron rahoituksen nuorisojengityöhön Vantaalla.

Yhtenä yhteistyön muotona mainittakoon vielä Keski-Uudenmaan kuntien välinen Turvallisuuden ja varautumisen foorumi, missä turvallisuuden ja varautumisen ammattilaiset kohtaavat laajalla alueellisella kokonpanolla, ja tällöin tapahtuu myös tiedonvaihtoa ja yhteistä pohdintaa ajankohtaisten turvallisuusasioiden suhteen.

Tiivistäen todettakoon, että nuorten jengiytymisen ehkäisemiseksi on tehty toimia Vantaan kaupungin sisäisesti, PKS-tasoisen sekä kehyskuntien kanssa. Yhteistyössä on lisäksi mukana Vantaa-Kerava-hyvinvointialue, poliisi ja kolmannen sektorin toimijoita. Tiiviissä yhteistyössä toimimalla pyritään välttämään tiedon ja toiminnan siiloutumista, ja näin pystytään pitämään yhteistä tilannekuvaa kaikkien saman ongelman äärellä toimivien tahojen kanssa. Oikea tilannekuva ja ongelman juurisyiden ymmärtäminen ovat perusta sille, että voidaan ryhtyä oikeanlaisiin ja konkreettisiin toimiin siellä, missä toimenpiteillä saavutetaan haluttua vaikuttavuutta.

Kaupunginhallitus 9.10.2023 § 23

Kaupunkikulttuurin ja hyvinvoinnin toimialan apulaiskaupunginjohtajan esitys:
Päätetään

a) antaa Sirpa Kauppiselle, Tiina Tuomelalle ja Mika Kasoselle sekä 32 muulle aloitteen allekirjoittaneelle valtuutetulle toimialan esityksen mukainen kaupunginhallituksen vastaus, ja
b) esittää kaupunginvaltuustolle merkittäväksi kaupunginhallituksen vastaus tiedoksi.

Päätös:
Päätettiin palauttaa asia valmisteluun.

———

Kaupunkikulttuurin ja hyvinvoinnin toimiala, kasvatuksen ja oppimisen toimiala ja kaupunginstrategian ja johdon toimiala toteaa vastauksenaan seuraavaa:

Vantaan kaupunki, Vantaan ja Keravan hyvinvointialue, Itä-Uudenmaan poliisi ja Vantaan seurakuntayhtymä ovat ryhtyneet työstämään toimenpideohjelmaa, jonka tarkoitus on tutkia nuorisorikollisuuden ja jengiytymiskehityksen ehkäisemiseksi tehtäviä asioita kokonaisuutena.

Kaupunginjohtajan nimittämän työryhmän tehtävä on pohtia keinoja, joilla puututaan alaikäisten väkivaltarikollisuuden kasvuun Vantaalla. Työryhmä tekee toimenpideohjelman, joka on laaja-alainen suunnitelma monesta eri näkökulmasta, sillä yksittäisillä toimenpiteillä ilmiöön puuttuminen tuskin tulee tuomaan parannuksia tilanteeseen. Näkökulmia, joita suunnitelman tekemisessä otetaan huomioon, ovat ainakin yhteisöjen rakentaminen ja varhainen puuttuminen. Työryhmän toimeksiannossa on määritelty ilmiöön puuttumisen toimenpidekokonaisuuksiksi yhteiskunnan positiivisen läsnäolon rakentaminen, ennalta-ehkäisevä työ lapsiin ja varhaisnuoriin, kohdennettu työ ”avain-nuoriin” sekä panokset varsinaisiin jengeihin ja rikollisuuteen. Toimenpideohjelmassa on syytä miettiä myös mahdollisia investointitarpeita.

Helsinki, Espoo ja Vantaa ovat käynnistäneet myös yhteisen nuorisorikollisuuden ennaltaehkäisevän työn kehittämishankkeen opetus- ja kulttuuriministeriön rahoituksella. Hankkeessa tutkitaan ja kehitetään nuorisotyön keinoja puuttua ilmiöön ja hanke tulee myös osaksi Vantaan operatiivista toimintaa syksyllä 2024. Hankkeessa tutkitaan eri kaupunkien erilaisia toimintaympäristöjä ja toimintamalleja, jaetaan tietoa ja ymmärrystä kaupunkien välillä sekä tehdään kansainvälistä yhteistyötä tiedonvaihdon ja toimintamallien levittämisessä. Vantaalla aloitetaan parhaillaan pilottia nuorten jengityöstä Aggredi-Primo toimintamallin avulla Myyrmäessä. Tätä oppia jaetaan myös pääkaupunkiseututasoisesti hankkeen kautta. Hanketta hallinnoi Helsingin kaupunki.

Nuorisotyössä tehdään aktiivista yhteistyötä jalkautuvan nuorisotyön ja Nuorisotyö raiteilla (NTR) muodostaman verkoston kautta. Tämä yhteistyö pitää sisällään operatiivisen yhteistyön, joka käytännössä mahdollistaa reaaliaikaisen tiedonvaihdon kuntien jalkautuvan työn välillä. Tämä helpottaa esimerkiksi eri kaupunkien resurssien siirtämistä kuntarajojen ylitse, silloin kun tilanne sitä vaatii (esim. nuorten massakokoontumiset). Nuorisotyö raiteilla verkosto muodostaa myös tätä kautta verkoston poliisipiirien välillä, jota kaupungin työntekijät käyttävät tiedonvaihdossa. Käytännössä, jos Helsingin poliisi antaa jotain kriittistä tietoa Helsingin jalkautuvalle nuorisotyölle, siirtyy tämä tieto NTR-verkoston kautta kaikkien verkostossa olevien toimijoiden tietoon.

Kaupunkirajat ylittävän yhteistyön rakenteita pk-seudun kaupunkien välillä on perusopetuksessa eri tasoilla. Pk-seutujen kaupunkien perusopetusjohtajat ja aluepäälliköt tapaavat useaan kertaan vuodessa, näissä tapaamisissa aiheiksi nostetaan keskeisiä perusopetuksen ajankohtaisia aiheita. Yhteistyötä tehdään myös eri ammattiryhmien, teemojen sekä hankkeiden parissa. Yksittäisten kouluyksiköiden välillä yhteistyörakenteet ovat satunnaisia. Hankkeiden välistä verkostoyhteistyötä on, mutta kaupunkien välillä on merkittäviä eroja hankkeiden toteutuksessa. Esimerkiksi Yhteinen turvaverkko-hankkeen (valtion erityisavustus toimenpiteisiin nuorten jengiytymisen ja rikollisuuden ehkäisemiseksi) osalta Helsinki käynnistelee hankettaan vasta nyt ja Espoo ei vastaavaa rahaa hakenut. Keravan ja Tampereen sekä muiden vastaavaa rahaa saaneiden kuntien kanssa on tehty yhteistyötä ko. hankeverkoston kautta.

Muita jo olemassa olevia alueellisia yhteistyörakenteita ovat Alueellinen varautumisen ja turvallisuuden foorumi. Alueellinen varautumisen ja turvallisuuden foorumi on hyvinvointialuevetoinen yhteistyöfoorumi, johon kuuluu Vantaan, Keravan, Hyvinkään ja Järvenpään kaupungit, Tuusulan, Nurmijärven Pornaisten ja Mäntsälän kunnat Vantaan ja Keravan hyvinvointialue sekä Keski-Uudenmaan hyvinvointialue. Foorumissa vaihdetaan myös tietoa tehdyistä toimenpiteistä ja toimintamalleista eri kunnissa nuorisorikollisuuden ennalta ehkäisemiseksi.

Etelä-Suomen Aluehallintovirasta (ESAVI) on perustamassa Radanvarsifoorumin yhteistyön tueksi, joka tunnistaa lasten ja nuorten ongelmia ja kokoaa yhteen eri toimijat yli sektoreiden, hallinnon ja toimivaltuuksien rajojen. Tämä Radanvarsifoorumi käynnistyy kevättalvella 2024. Vantaan kaupunki on

ollut mukana foorumin perustamisen alustavissa keskusteluissa. Foorumin tarkoituksena on tukea alueita ja edistää ratkaisuja, joilla saadaan lapset- ja nuoret voimaan paremmin. Foorumissa on tarkoitus sopia konkreettisista toimista, pilotoida toimintatapoja ja lisätä tietoa nuorten tilanteesta. Foorumin kautta tarkoituksena on puuttua asiaan verkostoyhteistyöllä viranomaisten, järjestöjen, yritysten ja nuorten kesken sekä sopia yhteiset puuttumisen tavat. ESAVIn johtamana Radanvarsifoorumissa on alkamassa kattava yhteistyö, jolloin mikään yksittäinen kaupunki ei ole vetovastuussa.

Jo olemassa olevien yhteistyömallien, foorumeiden ja rakenteiden lisäksi ESAVIn Radanvarsifoorumin kanssa päällekkäisten yhteistyöryhmien kokoamiseen on syytä suhtautua varauksella. Uusia yhteistyön verkostoja ei ole syytä koota, vaan edistää hallitusti yhteistä ymmärrystä ja yhteistyötä sekä ylläpitää kokonaiskuvaa tässä aihepiirissä meneillään olevasta työstä, jotta hallittu tiedonjako ja toimenpidekokonaisuuden kehittely mahdollistuu Vantaan kaupungilla.

Kaupunginhallitus 25.3.2024 § 14

Kaupunkikulttuurin ja hyvinvoinnin toimialan apulaiskaupunginjohtajan esitys:
Päätetään
a) antaa Sirpa Kauppiselle, Tiina Tuomelalle ja Mika Kasoselle sekä 32 muulle aloitteen allekirjoittaneelle valtuutetulle toimialan esityksen mukainen kaupunginhallituksen vastaus, ja
b) esittää kaupunginvaltuustolle merkittäväksi kaupunginhallituksen vastaus tiedoksi.

Päätös:
Hyväksyttiin esitys.

_____

Kaupunginvaltuusto 22.4.2024 § 9

Kaupunginhallituksen esitys:
Päätetään merkitä kaupunginhallituksen vastaus tiedoksi.

Päätös:
Hyväksyttiin esitys.

Liite:
- Allekirjoitettu Sirpa Kauppisen, Tiina Tuomela ja Mika Kasosen sekä 32 muun valtuutetun aloite jengiytymisen ehkäisemiseksi

Muutoksenhakuohje: 2.1. Valituskielto

Lisätiedot:
Nuorisopalvelujohtaja Hannu Rusama
Turvallisuuspäällikkö Markus Hammarström
(etunimi.sukunimi[at]vantaa.fi)

Valtuustoaloitteen otsikko & Aloite	Aloitteen tekijä/tekijät ja allekirjoitukset
Valtuustoaloite jengiytymisen ehkäisemiseksi Pääkaupunkiseudun kunnat sekä hyvinvointialueet luovat yhdessä ohjelman jengiytymisen vähentämiseksi. Tarvitaan yhteisiä toimintatapoja jotta • eri organisaatioiden osat kohtaavat toisensa, • asettavat yhteiset tavoitteet, • arvioivat resurssien tarpeen ja laadun sekä • tarvittavat yhteistyötahot sekä • seuraavat toimenpiteiden riittävyyttä. *24.4.2023*	Aloitteen tekijän nimi: *Sirpa Siru Kauppinen* *Tiina Tuomela* *Mika Kasonen* Aloitteen allekirjoittajat: 1. Jouko Jääskeläinen 2. Niilo Kärki 3. Juha Järä 4. Oskari Iivarinen 5. Milad Dehghan 6. Markku Weckman 7. Suvi Karhu 8. Otso Kivimäki 9. Kai-Ari Lundell 10. Marjo Vacker 11. Anu Hall 12. Manav Phull 13. Faysal Abdi 14. Pirkko Letto 15. Susanna Kaiju 16. Jussi Särkelä 17. Minna Heikkinen 18. Pirjo Luokkala 19. Jussi Vähäkangas 20. Naima EL Issaoui 21. Tarja Eklund 22. Vaula Norrena 23. Tuire Kaimio 24. Tuomas Mutanen 25. Janne Hartikainen 26. Nina Nummela 27. Matilda Stirkkinen 28. Paula Lehmuskallio 29. Juha Suoniemi 30. Reija Friman 31. Ida Tamminen 32. Erika Veltheim

10 § **Vastaus Eve Rämön ja Vaula Norrenan sekä 19 muun valtuutetun aloitteeseen Korsontien turvallisuuden parantamisesta**

VD/5412/00.02.00.03/2023

TeA/HWe

Eve Rämö ja **Vaula Norrena** sekä 19 muuta valtuutettua jättivät seuraavan valtuuston työjärjestyksen mukaisen valtuustoaloitteen:

”Korsosta Tuusulantielle johtava Korsontie on vilkkaasti liikennöity joukkoliikennetie, joka on samalla satojen lasten koulutie. Tie johtaa läpi pientaloalueen ja siinä on 40 km/ h nopeusrajoitus, mutta tiellä ajetaan jatkuvasti huomattavia ylinopeuksia.
Korsontien varrella on paljon kevyenliikenteen liikkujia ja moni heistä joutuu ylittämään tien. Kuten Korson asukaspuistoon menevät perheet ja lapset, Ruusuvuoren yläkoululaiset ja Vierumäen koulun alakoululaiset. Lisäksi Korsontien varrella sijaitsee lastenkoti ja tiellä on lukuisia pientalojen tonttiliittymiä.

Tämän lisäksi moni suojatie on siellä suojaton ja näkyvyydeltään huono. Esimerkiksi asukaspuiston kohdalla oleva, mäessä sijaitseva suojatie tai Viklotien kohdalla oleva suojatie, josta kulkevat Vierumäen alakoululaiset. Myös Kisatien risteys on vilkas ja siinä liikkuu paljon alaikäisiä mopoilijoita.
Korsontiellä on kuluvanakin kesänä tapahtunut useita vaara- ja läheltä piti -tilanteita. On selvää, että turvallisuutta tulee lisätä, ennen kuin vakavampia onnettomuuksia tapahtuu.

Esitämme, että Vantaan kaupunki selvittää keinoja, joilla Korsontien turvallisuutta ja erityisesti suojateiden turvallisuutta voidaan parantaa.”

Kaupunginvaltuusto 21.8.2023 § 39

Päätös:
Päätettiin ottaa asia käsiteltäväksi ja lähettää valtuustoaloite kaupunginhallitukselle valmistetavaksi.

———

Kaupunkiympäristön toimiala toteaa vastauksenaan seuraavaa:

Liikennesuunnittelu on tunnistanut Korsontien kokonaisvaltaisen parantamistarpeen. Liikenneturvallisuuden kannalta suurimman haasteen muodostaa kadun pohjoispuolelta puuttuva jalankulku- ja pyörätie. Turvallisten suojatie- ja risteysjärjestelyjen sekä uuden jalankulku- ja pyörätien rakentaminen edellyttää käytännössä kadun täydellistä saneerausta ”seinästä seinään”. Perusparannusinvestointina hanke on erittäin mittava eikä sen toteuttamiseen ole varauduttu lähivuosien investointiohjelmissa.

Ensimmäisenä toimenpiteenä käynnistämme Korsontien liikenteen yleissuunnitelman laatimisen, jotta saamme alustavasti selville hankkeen laajuuden ja kustannukset.

Katujen ja puistojen palvelualueella on myös vuosittainen määrärahan liikenneturvallisuuden parantamiseksi, jonka avulla voidaan tehdä liikenneympäristöön pieniä parannuksia kuten suojatiesaarekkeita ja hidasteita. Em. määrärahalla on aikaisemmin parannettu jo Haahkakujan kohdan

suojatiejärjestelyjä Korsontiellä. Tänä vuonna toteutettavat kohteet on jo päätetty, mutta vuonna 2025 toteutettavien kohteiden suunnittelu on käynnissä ja pyrimme tässä yhteydessä löytämään myös uusia nopeita ratkaisuja Korsontien liikenneturvallisuuden parantamiseksi.

Kaupunginhallitus 25.3.2024 § 15

Kaupunkiympäristön toimialan apulaiskaupunginjohtajan esitys:
Päätetään antaan Eve Rämölle ja Vaula Norrenalle sekä 19 muulle aloitteen allekirjoittaneelle valtuutetulle toimialan esityksen mukainen kaupunginhallituksen vastaus.

Päätös:
Hyväksyttiin esitys.

_____

Kaupunginvaltuusto 22.4.2024 § 10

Kaupunginhallituksen esitys:
Päätetään merkitä kaupunginhallituksen vastaus tiedoksi.

Päätös:
Hyväksyttiin esitys.

Liite:
- allekirjoitettu Eve Rämön ja Vaula Norrenan sekä 19 muun valtuutetun aloite Korsontien turvallisuuden parantamisesta

Muutoksenhakuohje: 2.1 Valituskielto

Lisätiedot:
kaupungininsinööri Henry Westlin, puh 0400 417 436
(etunimi.sukunimi[at]vantaa.fi)

Valtuustoaloitteen otsikko & Aloite Aloite Korsontien turvallisuuden parantamisesta	Aloitteen tekijä/tekijät ja allekirjoitukset
Korsosta Tuusulantielle johtava Korsontie on vilkkaasti liikennöity joukkoliikennetie, joka on samalla satojen lasten koulutie. Tie johtaa läpi pientaloalueen ja siinä on 40 km/ h nopeusrajoitus, mutta tiellä ajetaan jatkuvasti huomattavia ylinopeuksia. Korsontien varrella on paljon kevyenliikenteen liikkujia ja moni heistä joutuu ylittämään tien. Kuten Korson asukaspuistoon menevät perheet ja lapset, Ruusuvuoren yläkoululaiset ja Vierumäen koulun alakoululaiset. Lisäksi Korsontien varrella sijaitsee lastenkoti ja tiellä on lukuisia pientalojen tonttiliittymiä. Tämän lisäksi moni suojatie on siellä suojaton ja näkyvyydeltään huono. Esimerkiksi asukaspuiston kohdalla oleva, mäessä sijaitseva suojatie tai Viklotien kohdalla oleva suojatie, josta kulkevat Vierumäen alakoululaiset. Myös Kisatien risteys on vilkas ja siinä liikkuu paljon alaikäisiä mopoilijoita. Korsontiellä on kuluvanakin kesänä tapahtunut useita vaara- ja läheltä piti -tilanteita. On selvää, että turvallisuutta tulee lisätä, ennen kuin vakavampia onnettomuuksia tapahtuu. Esitämme, että Vantaan kaupunki selvittää keinoja, joilla Korsontien turvallisuutta ja erityisesti suojateiden turvallisuutta voidaan parantaa. Vantaalla 21.8.23 Eve Rämö Vaula Norrena	Aloitteen tekijän nimi: Eve Rämö Vaula Norrena Aloitteen allekirjoittajat: 1. Marjo Vacker 2. Nina Nummela 3. Eeva Tikkanen 4. Faysal Abdi 5. Tiina Tuomela 6. Antero Eerola 7. Kai-Ari Lundell 8. Hanna Valtanen 9. Siru Kauppinen 10.Eva Tawasoli 11.Reija Friman 12.Tuire Kaimio 13.Juha Suoniemi 14.Pirjo Luokkala 15.Maija Rautavaara 16.Suvi Karhu 17.Mika Kasonen 18.Minna Heikkinen 19.Niilo Kärki

11 § Vastaus Juha Järän ja 16 muun valtuutetun aloitteeseen ulkoisesta kilpailuselvityksestä

VD/7298/00.02.00.03/2023

PT/PA/S-AP/JT

Juha Järä sekä 16 muuta valtuutettua jättivät seuraavan valtuuston työjärjestyksen mukaisen valtuustoaloitteen:

”Vantaan kilpailutuksen ympärillä on kuohunut. Asiasta on tehty aloitteita, selvityksiä ja tarkastuksia ym. Koska kaupungin omilla toimilla ei ole asiassa päästy riittäviin ratkaisuihin niin tämä aloite esittää: ”Esitetään hankittavaksi ulkopuolinen selvitys kahden viime vuoden ajalta rakentamishankinnoista ja niiden konsulttipalveluista kehitysehdotuksilla. Viitaten mm. hankkeisiin Hakunilan urheilupuiston kenttään ja Kuusijärven rakennushankkeisiin. ”

Kaupunginvaltuusto 13.11.2023 § 23

Päätös:
Päätettiin ottaa asia käsiteltäväksi ja lähettää valtuustoaloite kaupunginhallitukselle valmisteltavaksi.

_____

Kaupunkistrategian ja johdon toimialan kuntademokratian palvelualue toteaa vastauksenaan aloitteeseen seuraavaa:

Aloitteessa ehdotetaan kaupungin kahden viimeisen vuoden rakentamishankintojen ja niihin liittyvien konsulttipalvelujen tarkastamista ulkopuolisen selvittäjän toimesta.

Kaupunkistrategian ja johdon toimialalla toimii suoraan kaupunginjohtajan alaisuudessa riippumattomana sisäisen tarkastuksen palveluyksikkö. Hallintosäännön 18 luvun 6 §:n mukaan sisäisen tarkastuksen palveluyksikkö avustaa tarkastusjohtajan johdolla kaupunginhallitusta ja kaupunginjohtajaa sisäisen valvonnan ja riskienhallinnan toimivuuden arvioinnissa ja kehittämisessä suorittamalla kaupunkikonsernin hallinnon, talouden ja toimintojen tarkastusta sekä tarjoamalla konsultointipalveluja. Sisäinen tarkastus raportoi kaupunginjohtajalle ja kaupunginhallitukselle.

Sisäisellä tarkastuksella on oikeus saada salassapitoa koskevien säädösten estämättä ja veloituksetta kaikki tiedot ja asiakirjat, joita se pitää tarpeellisina tarkastusten suorittamiseksi sekä oikeus päästä kaikkiin kaupungin tiloihin.

Sisäinen tarkastus on tehnyt vuosina 2020–2023 kaupunkiympäristön toimialan rakentamishankintoihin 10 tarkastusta ja antanut näissä tarkastuksissa 33 toimenpidesuositusta toiminnan kehittämiseksi. Viimeisin tarkastus on tehty aloitteessa mainittuun Hakunilan yleisurheilukentän rakennushankkeeseen. Tarkastuksessa annetut hankintatoimintaan liittyvät kehitysehdotukset on keskeisiltä osin toteutettu.

Sisäisen tarkastuksen tämän vuoden vuosisuunnitelmassa on neljä rakennushankkeisiin liittyvää tarkastusta. Yksi tarkastuksista kohdistuu aloitteessa mainittuihin Kuusijärven rakennushankkeisiin.

Sisäinen tarkastus tekee tarkastustyötä hallintosäännössä määritellyn mukaisesti riippumattomasti. Tämä tarkoittaa sitä, että esimerkiksi kaupunginympäristön toimialalle tehtävä tarkastustyö tehtävä tarkastustyö tehdään samoilla riippumattomuuden ja objektiivisuuden periaatteilla kuin mitä ulkopuolisen tahon tekemä vastaava selvitystyö olisi. Tämä on havaittavissa, mikäli tarkemmin tutustuu sisäisen tarkastuksen laatimiin tarkastuskertomuksiin. Sisäinen tarkastus on tarkastuksia tehdessään hyvin perusteellinen ja objektiivinen sekä antaa selkeitä suosituksia toiminnan korjaamiseksi ja kehittämiseksi. Tarvittaessa sisäinen tarkastus esittää myös tutkintapyynnön tekemistä poliisille.

Sisäisellä tarkastuksella on vähintään vastaava ammattitaito ja osaaminen hankintatoimen tarkastamiseen, mikä olisi saatavilla ulkopuoliselta tarkastusorganisaatiolta. Ulkopuolisella tarkastusorganisaatiolla ei sen sijaan ole samaa tuntemusta kaupungin omasta hankintaohjeistuksesta ja sen soveltamisesta kuin sisäisellä tarkastuksella.

Mikäli ulkopuoliselta toimijalta tilattaisiin aloitteessa ehdotettu selvitystyö, tulisi sen kustannukset olemaan merkittävät, useita kymmeniä tuhansia euroja kaupunkiympäristön toimialan hankintojen suuren lukumäärän vuoksi. Selvitystyö tulisi olemaan päällekkäistä sisäisen tarkastuksen jo tekemien tarkastusten ja tänä vuonna tehtävien tarkastuksien kanssa. Ulkopuolinen tarkastaja joutuisi selvitystehtävän laajuuden takia tukeutumaan selvitystyötä tehdessään sisäisen tarkastuksen apuun ja sisäisen tarkastuksen jo tekemään selvitystyöhön. Ulkopuolisen tahon selvitystyö ei toisi sellaista lisäarvoa kaupunkiympäristön hankintatoiminnan kehittämiseen, mitä ei olisi saavutettavissa sisäisen tarkastuksen tarkastustyöllä.

Kyseisen ehdotetun selvitystyön teettäminen tulisi kilpailuttaa. Kaupungilla ei ole sellaista jo kilpailutettua puitesopimusta, jonka nojalla selvitystyön voisi teettää. Valittu toimittaja ei voisi olla mikään niistä rakennushankkeisiin liittyneitä konsulttipalveluita Vantaan kaupungille tuottaneista yhtiöistä, joiden toimet halutaan myös tarkistettavaksi.

Kaupunginhallitus 25.3.2024 § 16

Kaupunginjohtajan esitys:

Päätetään
a) antaa Juha Järälle ja 16 muulle aloitteen allekirjoittaneelle valtuutetulle toimialan esityksen mukainen vastaus, ja
b) esittää kaupunginvaltuustolle merkittäväksi kaupunginhallituksen vastaus tiedoksi.

Käsittely:

Kaupunginjohtaja lisäys perustelutekstiin:

Sisäisen tarkastuksen henkilöstöresursseja on lisätty vuoden 2024 alusta.

Asian käsittelyn aikana valtuutettu Kai-Ari Lundell esitti valtuutettu Juha Suoniemen kannattamana asian palautusta valmisteluun.

Puheenjohtaja totesi, että asiasta joudutaan äänestämään ja teki seuraavan äänestysehdotuksen: he, jotka kannattavat asian käsittelyn jatkamista äänestävät jaa ja he, jotka kannattavat asian palauttamista

valmisteluun, äänestävät ei. Äänestysesitys hyväksyttiin.

Äänestyksessä annettiin 12 jaa-ääniä ja 3 ei-ääniä. Puheenjohtaja totesi asian käsittelyn jatkuvan.

Päätös:
Hyväksyttiin esitys.

Merkittiin, että perussuomalaisten valtuustoryhmä jätti asiaan eriävän mielipiteen:

Vastaus on ristiriidassa tarkastuskertomuksen huomioiden kanssa. Sisäinen tarkastus ei ole ollut riittävän hyvää, koska ongelma tulee jatkuvasti.

_____

Kaupunginvaltuusto 22.4.2024 § 11

Kaupunginhallituksen esitys:
Päätetään merkitä kaupunginhallituksen vastaus tiedoksi.

Päätös:
Hyväksyttiin esitys.

Merkittiin, että sosiaalidemokraattien valtuustoryhmä jätti asiaan seuraavan pöytäkirjalausuman, johon kokoomuksen, kristillisdemokraattien, vihreiden, RKP:n, liike nytin sekä vasemmistoliiton valtuustoryhmät yhtyivät.

“Vantaan sisäinen tarkastus toimii tehokkaasti. Siksi on pidettävä huoli, että sisäisellä tarkastuksella on riittävät resurssit työnsä tekemiseen. Lisäksi on huolehdittava siitä, että toimialat toteuttavat sisäisen tarkastuksen ehdottamat korjaavat toimenpiteet.”

Merkittiin, että perussuomalaisten valtuustoryhmä jätti asiaan seuraavan pöytäkirjalausuman.

”Vantaan sisäinen tarkastus ei ole toiminut riittävän tehokkaasti. Silloin on hyvä käyttää ulkoista apuvoimaa. Säännöllisin väliajoin on syytää teettää neutraali ulkoinen kilpailuselvitys.

Toisaalta Vantaan kaupungilla ei vieläkään ole tehty Oikeusministeriön ja Kuntaliiton suosittelemaa ennaltaehkäisevää Korruption vastaista ohjelmaa, vaikka sitä on toistuvasti pyydetty. Nyt on syytä tehdä.”

Liite:
- Allekirjoitettu Juha Järän ja 16 muun valtuutetun aloite ulkoinen kilpailutusselvitys
- Äänestysraportti KH § 16 25.3.2024

Muutoksenhakuohje: 2.1. Valituskielto

Lisätiedot:
Sari-Anna Pennanen, kaupunginlakimies
(etunimi.sukunimi[at]vantaa.fi)

Ulkoinen kilpailutusselvitys	**Aloitteen tekijä/tekijät ja allekirjoitukset**
Vantaan kilpailutuksen ympärillä on kuohunut. Asiasta on tehty aloitteita, selvityksiä ja tarkastuksia ym. Koska kaupungin omilla toimilla ei ole asiassa päästy riittäviin ratkaisuihin niin tämä aloite esittää: ”Esitetään hankittavaksi ulkopuolinen selvitys kahden viime vuoden ajalta rakentamishankinnoista ja niiden konsulttipalveluista kehitysehdotuksilla. Viitaten mm. hankkeisiin Hakunilan urheilupuiston kenttään ja Kuusijärven rakennushankkeisiin. ” *Valtuuston kokous 13.11.2023*	Aloitteen tekijän nimi: *Juha Järä* Aloitteen allekirjoittajat: 1. Kai-Ari Lundell 2. Milad Dehghan 3. Juha Suoniemi 4. Tuukka Saimen 5. Markku Weckman 6. Niilo Kärki 7. Paula Lehmuskallio 8. Minna Heikkinen 9. Nina Nummela 10. Suvi Karhu 11. Tanja Aidanjuuri 12. Sirpa Siru Kauppinen 13. Pekka Virkamäki 14. Marjo Vacker 15. Mika Niikko 16. Pasi Liukkonen

Äänestys Raportti
Kaupunginhallitus 25.3.2024

Äänestyksen tiedot

Kokous:	Kaupunginhallitus 25.3.2024
Aiheen nimi:	§ 16 Vastaus Juha Järän ja 16 muun valtuutetun aloitteeseen ulkoisesta kilpailuselvityksestä
Äänestyksen nimi:	JAA=pohjaesitys EI=palautusesitys
Äänestyksen aihe:	
Äänestys alkaa:	25.3.2024 15.52.03
Äänestys päättynyt:	25.3.2024 15.52.42

Äänestyksen kokonaistulokset

Osallistujat:

Paikalla	15	

Äänet:

Jaa	12	80%
Ei	3	20%
Tyhjää	0	0%
DNPV	0	0%

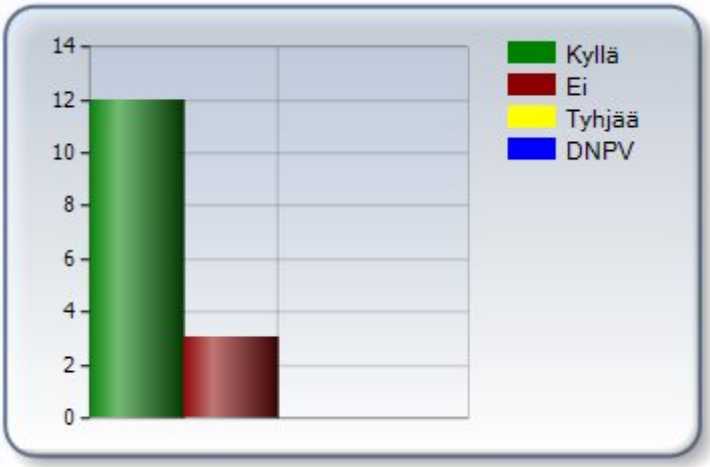

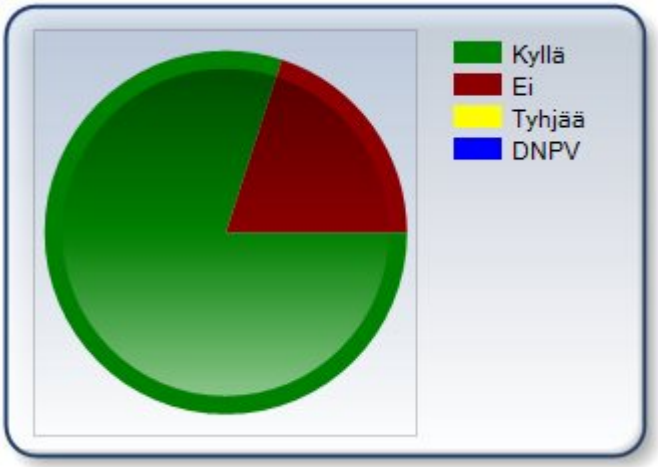

Puolueiden äänestys tulokset

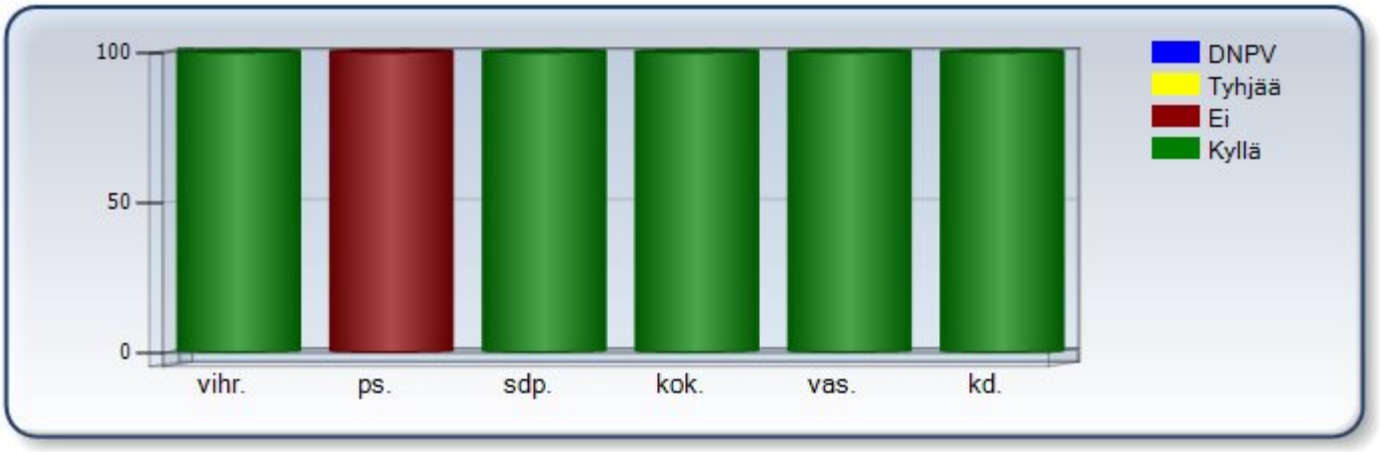

kd.	
Kyllä	1
Ei	0
Tyhjää	0
DNPV	0

kok.	
Kyllä	4
Ei	0
Tyhjää	0
DNPV	0

ps.	
Kyllä	0
Ei	3
Tyhjää	0
DNPV	0

sdp.	
Kyllä	4
Ei	0
Tyhjää	0
DNPV	0

vas.	
Kyllä	1
Ei	0
Tyhjää	0
DNPV	0

vihr.	
Kyllä	2
Ei	0
Tyhjää	0
DNPV	0

Henkilökohtaiset Äänestys tulokset

Kyllä	
Abdi	sdp.
Karinen	vas.
Kasonen	kok.
Kaukola	sdp.
Orpana	kok.
Raja-Aho	kok.
Rokkanen	kok.
Rämö	vihr.
Räsänen	sdp.
Tammi	sdp.
Tuomela	kd.
Valtanen	vihr.

Ei	
Lundell	ps.
Niikko	ps.
Suoniemi	ps.

12 § Vastaus Vaula Norrenan ja 22 muun valtuutetun aloitteeseen Palveluopas seniorikuntalaisille

VD/1601/00.02.00.03/2024

PT/ST-V/UV/SP/EK

Vaula Norrena sekä 22 muuta valtuutettua jättivät seuraavan valtuuston työjärjestyksen mukaisen valtuustoaloitteen:

”Monessa kaupungissa julkaistaan erityisesti vanhemmille kuntalaisille tarkoitettua palveluopasta sekä painettuna vihkona että verkossa.

Tällaisessa ikääntyneiden palveluoppaassa annetaan puhelinnumerot sekä asioimisajat ja -osoitteet yleisimpiin palveluihin, joita ikääntynyt asukas voi julkiselta toimijalta tarvita, olipa kyseessä kunta, Kela, hyvinvointialue tai verovirasto.

Lisäksi monista palveluista on lyhyet kuvaukset oppaassa.

Esimerkiksi Helsingin luettelosta löytyvät mm. terveysneuvonta, asumisneuvonta, kuluttajaneuvonta, lakineuvonta, sosiaali- ja potilasasiamies, päihdepalvelut, hammashoito, ohjattu liikunta, kirjastot ja kulttuuripalvelut, asukastilojen toiminta, fysioterapia, apuvälinepalvelu, kotihoito, omaishoidon tuki, toimeentulotuki, eläkkeet yms.

Malli: https://www.hel.fi/static/sote/julkaisut/ikaantyneiden_palveluopas.pdf

Ikääntyneiden palveluopas tarvitaan Vantaallekin. Painettu opas on hyödyllinen puhelinluettelo paitsi kuntalaisille, myös kunnan omille asiakaspalvelijoille.

Ei voi edellyttää, että kaikki pystyisivät hakemaan tietoa netistä. Vantaan nettisivut ovat valitettavasti niin sekavat, että sieltä on vaikea nettipätevänkin henkilön löytää palveluja ja niiden puhelinnumeroita.

Me allekirjoittaneet ehdotamme, että Vantaan kaupunki toimittaa jatkossa erityisen ikääntyneiden palveluoppaan sekä painettuna että verkkojulkaisuna.”

Kaupunginvaltuusto 26.2.2024 § 15

Päätettiin ottaa asia käsiteltäväksi ja lähettää valtuustoaloite kaupunginhallitukselle valmisteltavaksi.

———

Kaupunkistrategian ja johdon toimiala toteaa vastauksenaan seuraavaa:

Suurin osa seniorikuntalaisille suunnatuista palveluista siirtyi Vantaan kaupungilta Vantaan ja Keravan hyvinvointialueelle vuoden 2023 alusta lukien. Ennen hyvinvointialueuudistusta Vantaan kaupunki julkaisi säännöllisesti ikäihmisten palveluopasta. Ensimmäinen Vantaan ja Keravan hyvinvointialueen kokoama ikääntyneiden palveluopas julkaistiin helmikuussa 2024. Oppaan on tuottanut hyvinvointialueen vanhusten palvelut yhdessä VAKEhyva - Hyvät palvelut -hankkeen kanssa.

Ikääntyneiden palveluoppaaseen on koottu ikääntyneille keskeisten hyvinvointialueen toimipisteiden ja palvelujen yhteystiedot. Oppaassa on kerrottu, mitä eri palvelut tarkoittavat, mitä ne sisältävät ja kenelle ne on suunnattu. Palveluoppaassa on tietoa myös Vantaan ja Keravan kaupunkien palveluista, ulkoilu- ja liikuntapaikoista sekä ikääntyneiden harrastusmahdollisuuksista. Oppaaseen on koottu tietoa myös järjestöjen ja seurakuntien palveluista.

Ikääntyneiden palveluoppaan aihealueet kattavat laajalti aloitteessa ehdotettuja teemoja. Oppaan luvut käsittelevät neuvonta- ja palveluohjausta, omahoitoa ja terveyden ylläpitoa, julkista liikennettä ja siihen saatavia alennuksia, kotona asumisen tukea ja palveluita kun kotona ei enää pärjää, sosiaali- ja terveydenhuollon päivystyksiä ja kriisitilanteita, terveydenhuoltoa, vammaispalveluita ikäihmisen näkökulmasta, sosiaalista ja taloudellista tukea, vaikuttamista, oikeusturvaa ja oikeudellista ennakointia, digitukea ja Maisa-palvelua, vapaaehtoistoimintaa sekä vapaa-aikaa, yhteisöllistä toimintaa ja tapahtumia.

Palveluopas on saatavilla sähköisenä Vantaan ja Keravan hyvinvointialueen vanhusten palvelujen sekä Seniorineuvonnan sivuilta. Paperinen opas on noudettavissa Vantaalla Korson, Myyrmäen ja Tikkurilan Vantaa-infoista sekä Mosaiikin, Pointin ja Tikkurilan kirjastoista. Opasta saa myös Keravan asiointipisteeltä, Keravan kaupunginkirjastosta sekä Seniorineuvonnan hyvinvointikiertueen pisteiltä.

Johtopäätöksenä todetaan, että ikääntyneiden palveluoppaan tiedot on koostettu vuonna 2023 voimassa olleista tiedoista. Vantaan ja Keravan hyvinvointialueen vanhusten palvelut päivittää opasta tarpeen mukaan. Yhteistyössä tuotettu palveluopas on laaja-alaisempi ja kattavampi kuin kaupungin itsensä tuottama. Näin ollen emme koe, että erillisestä kaupungin kokoamasta oppaasta olisi palveluiden käyttäjille hyötyä.

Kaupunginhallitus 8.4.2024 § 22

Kaupunginjohtajan esitys:
Päätetään:
a) antaa Vaula Norrenalle ja 22 muulle valtuutetulle esityksen mukainen kaupunginhallituksen vastaus, ja
b) esittää kaupunginvaltuustolle merkittäväksi kaupunginhallituksen vastaus tiedoksi.

Päätös:
Hyväksyttiin esitys.

_____

Kaupunginvaltuusto 22.4.2024 § 12

Kaupunginhallituksen esitys:
Merkitään kaupunginhallituksen vastaus tiedoksi.

Päätös:
Hyväksyttiin esitys.

Liite:
- Allekirjoitettu Vaula Norrenan ja 22 muun valtuutetun aloite palveluopas seniorikuntalaisille

Muutoksenhakuohje: 2.1 Valituskielto

Lisätiedot:
Kuntalaispalveluiden päällikkö Ulla Virtanen, p. 050 314 5641
(etunimi.sukunimi[at]vantaa.fi)

Palveluopas seniorikuntalaisille Monessa kaupungissa julkaistaan erityisesti vanhemmille kuntalaisille tarkoitettua palveluopasta sekä painettuna vihkona että verkossa. Tällaisessa ikääntyneiden palveluoppaassa annetaan puhelinnumerot sekä asioimisajat ja -osoitteet yleisimpiin palveluihin, joita ikääntynyt asukas voi julkiselta toimijalta tarvita, olipa kyseessä kunta, Kela, hyvinvointialue tai verovirasto. Lisäksi monista palveluista on lyhyet kuvaukset oppaassa. Esimerkiksi Helsingin luettelosta löytyvät mm. terveysneuvonta, asumisneuvonta, kuluttajaneuvonta, lakineuvonta, sosiaali- ja potilasasiamies, päihdepalvelut, hammashoito, ohjattu liikunta, kirjastot ja kulttuuripalvelut, asukastilojen toiminta, fysioterapia, apuvälinepalvelu, kotihoito, omaishoidon tuki, toimeentulotuki, eläkkeet yms. Malli: https://www.hel.fi/static/sote/julkaisut/ikaantyneiden_palveluopas.pdf Ikääntyneiden palveluopas tarvitaan Vantaallekin. Painettu opas on hyödyllinen puhelinluettelo paitsi kuntalaisille, myös kunnan omille asiakaspalvelijoille. Ei voi edellyttää, että kaikki pystyisivät hakemaan tietoa netistä. Vantaan nettisivut ovat valitettavasti niin sekavat, että sieltä on vaikea nettipätevänkin henkilön löytää palveluja ja niiden puhelinnumeroita. Me allekirjoittaneet ehdotamme, että Vantaan kaupunki toimittaa jatkossa erityisen ikääntyneiden palveluoppaan sekä painettuna että verkkojulkaisuna. Vaula Norrena 26.2.2024	**Aloitteen** tekijä/tekijät ja allekirjoitukset Vaula Norrena Aloitteen allekirjoittajat: 1. Tiina Tuomela 2. Juha Järä 3. Pirjo Luokkala 4. Milad Dehghan 5. Sirpa Siru Kauppinen 6. Niilo Kärki 7. Kai-Ari Lundell 8. Minna Heikkinen 9. Janne Hartikainen 10. Antero Eerola 11. Hanna Valtanen 12. Funda Demiri 13. Marjo Vacker 14. Nina Nummela 15. Eva Tawasoli 16. Maija Rautavaara 17. Reija Friman 18. Eeva Tikkanen 19. Tuire Kaimio 20. Siri Ahokas 21. Tia Seppänen 22. Mika Niikko

13 § Juha Järän ja 28 muun valtuutetun aloite kansainvälinen miestenpäivän tilaisuuden järjestäminen ja huomiointi kaupungin toimesta

VD/3212/00.02.00.03/2024

Juha Järä sekä 28 muuta valtuutettua jättivät seuraavan valtuuston työjärjestyksen mukaisen valtuustoaloitteen:

”Vantaa on jo pitkään juhlistanut ja huomioinut Kansainvälistä naistenpäivää näyttävästi ja monin tavoin. Joka vuosi kaupungintalolla järjestetään iso tapahtuma, jossa mukana kaupunginjohtaja, järjestöjä ja mm. juontajia ollut Yleisradiosta. Hyvä niin!
Vastaavaa toisen sukupuolen huomiointia ei Vantaalla ole ollut. Kuitenkin Kansainvälistä miestenpäivää on ehdoteltu jo 1960- luvulta saakka ja nyttemmin vietetty maailmalla jo lähes 30 vuota. Vantaan kaupunki on sitoutunut edistämään kaikkien tasa-arvoa.

Kansainvälinen miestenpäivä vietetään 19.marraskuuta. Vuonna 1999 alkanutta tapahtumaa juhlitaan nykyään monissa järjestöissä kaikissa maanosissa, ja sillä on myös Unescon tuki.
Miestenpäivä on esillä ainakin jollain tasolla yli 80 valtiossa.
Kansainvälisen miestenpäivän ratifioidut tavoitteet ovat vuodesta 2009 alkaen olleet:

- Edistetään myönteisiä miesroolimalleja; ei vain elokuvatähtiä ja urheilijoita vaan tavallisia, rehellisiä ja kunniallisia, työtätekeviä miehiä.
- Juhlistetaan miesten myönteisiä vaikutuksia yhteiskunnalle, yhteisölle, perheelle, parisuhteelle, lastenhoidolle ja ympäristölle.
- Kiinnitetään huomiota miesten terveyteen ja hyvinvointiin: sosiaaliseen, emotionaaliseen, ruumiilliseen ja henkiseen.
- Nostetaan esille miehiin kohdistuvaa syrjintää sosiaalipalveluissa, asenteissa, odotuksissa ja lainsäädännössä.
- Pyritään parantamaan sukupuolten välisiä suhteita ja edistämään sukupuolten tasa-arvoa.
- Luodaan turvallisempi ja parempi maailma, jossa ihmiset voivat olla turvassa ja kehittyä täyteen potentiaaliinsa.

Vantaan tuleekin alkaa huomioimaan kyseistä päivää jatkossa Kv. naistenpäivän tavoin.

Perustelut:
-Päivän ja tapahtuman viettäminen ei ole pois naisilta, mutta lisää tasa-arvoa ja yhdenvertaisuuta.
- Asiaa kannattavat varsinkin laajan tasa-arvon puolestapuhujat. Euroopan ihmisoikeussopimuksessa mainitaan mm. että “on laadittava tasa-arvo-ohjelmat ja suunnitelmat, joiden toteuttamiseen on varattava tarvittavat taloudelliset resurssit ja henkilöstöresurssit (Eurooppalaisen tasa-arvon peruskirja, jonka Vantaakin on ratifioinut)
- esimerkkejä aiheista esiintuovat lukuisat aihepiirin toimijat (esim. MJKL). Miesten (ja poikien) tasa-arvo- ja yhdenvertaisuusteemat koskettavat isoja ihmisjoukkoja.

On aika kaikkien tasa-arvoa kannattavien yksilöiden ja tahojen – kuten Vantaan kaupungin – ottaa kansainvälinen Miestenpäivä samalle viivalle kuin vastaava Naistenpäivä.

Me allekirjoittaneet esitämme, että Vantaan kaupunki järjestää jatkossa vuosittain yhteistyössä alan toimijoiden kanssa (mm. Miesjärjestöjen keskusliito, MJKL) Kansainvälisenä Miestenpäivänä kaupungintalolla tapahtuman, jota tuodaan esiin myös kaupungin viestinnässä.”

Kaupunginvaltuusto 22.4.2024 § 13

Päätös:
Päätettiin ottaa asia käsiteltäväksi ja lähettää valtuustoaloite kaupunginhallitukselle valmistetavaksi.

Liite:
- allekirjoitettu Juha Järän ja 28 muun valtuutetun aloite kansainvälinen miestenpäivän tilaisuuden järjestäminen ja huomiointi kaupungin toimesta

VALTUUSTOALOITTEET **KAUPUNGINVALTUUSTON KOKOUS 22.4.2024**	
Valtuustoaloitteen otsikko & Aloite	**Aloitteen tekijä/tekijät** **ja allekirjoitukset**
Kansainvälinen miestenpäivän tilaisuuden järjestäminen ja huomiointi kaupungin toimesta Vantaa on jo pitkään juhlistanut ja huomioinut Kansainvälistä naistenpäivää näyttävästi ja monin tavoin. Joka vuosi kaupungintalolla järjestetään iso tapahtuma, jossa mukana kaupunginjohtaja, järjestöjä ja mm. juontajia ollut Yleisradiosta. Hyvä niin! Vastaavaa toisen sukupuolen huomiointia ei Vantaalla ole ollut. Kuitenkin Kansainvälistä miestenpäivää on ehdoteltu jo 1960-luvulta saakka ja nyttemmin vietetty maailmalla jo lähes 30 vuotta. Vantaan kaupunki on sitoutunut edistämään kaikkien tasa-arvoa. **Kansainvälinen miestenpäivä** vietetään 19.marraskuuta Vuonna 1999 alkanutta tapahtumaa juhlitaan nykyään monissa järjestöissä kaikissa maanosissa, ja sillä on myös Unescon tuki. Miestenpäivä on esillä ainakin jollain tasolla yli 80 valtiossa. Kansainvälisen miestenpäivän ratifioidut tavoitteet ovat vuodesta 2009 alkaen olleet: • Edistetään myönteisiä miesroolimalleja; ei vain elokuvatähtiä ja urheilijoita vaan tavallisia, rehellisiä ja kunniallisia, työtätekeviä miehiä. • Juhlistetaan miesten myönteisiä vaikutuksia yhteiskunnalle, yhteisölle, perheelle, parisuhteelle, lastenhoidolle ja ympäristölle. • Kiinnitetään huomiota miesten terveyteen ja hyvinvointiin: sosiaaliseen, emotionaaliseen, ruumiilliseen ja henkiseen. • Nostetaan esille miehiin kohdistuvaa syrjintää sosiaalipalveluissa, asenteissa, odotuksissa ja lainsäädännössä. • Pyritään parantamaan sukupuolten välisiä suhteita ja edistämään sukupuolten tasa-arvoa. • Luodaan turvallisempi ja parempi maailma, jossa ihmiset voivat olla turvassa ja kehittyä täyteen potentiaaliinsa.	Aloitteen tekijän nimi: *Juha Järä* Aloitteen allekirjoittajat: 1. Mikko Viilo 2. Milad Dehghan 3. Mika Kasonen 4. Juha Suoniemi 5. Paula Lehmuskallio 6. Siri Ahokas 7. Tiina Tuomela 8. Jouko Jääskeläinen 9. Oskari Iivarinen 10. Kai-Ari Lundell 11. Niilo Kärki 12. Markku Weckman 13. Antero Eerola 14. Jussi Särkelä 15. Marjo Vacker 16. Minna Heikkinen 17. Lasse Norres 18. Susanna Kaiju 19. Anitta Orpana 20. Pirjo Luokkala 21. Eeva Tikkanen 22. Nina Nummela 23. Suvi Karhu

Vantaan tuleekin alkaa huomioimaan kyseistä päivää jatkossa Kv. naistenpäivän tavoin. Perustelut: -Päivän ja tapahtuman viettäminen ei ole pois naisilta, mutta lisää tasa-arvoa ja yhdenvertaisuutta. - Asiaa kannattavat varsinkin laajan tasa-arvon puolestapuhujat. Euroopan ihmisoikeussopimuksessa mainitaan mm. että “on laadittava tasa-arvo-ohjelmat ja suunnitelmat, joiden toteuttamiseen on varattava tarvittavat taloudelliset resurssit ja henkilöstöresurssit (Eurooppalaisen tasa-arvon peruskirja, jonka Vantaakin on ratifioinut) - esimerkkejä aiheista esiintuovat lukuisat aihepiirin toimijat (esim. MJKL). Miesten (ja poikien) tasa-arvo- ja yhdenvertaisuusteemat koskettavat isoja ihmisjoukkoja. On aika kaikkien tasa-arvoa kannattavien yksilöiden ja tahojen – kuten Vantaan kaupungin – ottaa kansainvälinen Miestenpäivä samalle viivalle kuin vastaava Naistenpäivä. Me allekirjoittaneet esitämme, että Vantaan kaupunki järjestää jatkossa vuosittain yhteistyössä alan toimijoiden kanssa (mm. Miesjärjestöjen keskusliitto, MJKL) Kansainvälisenä Miestenpäivänä kaupungintalolla tapahtuman, jota tuodaan esiin myös kaupungin viestinnässä. Juha Järä	24. Maarit Raja-Aho 25. Minna Erkkilä 26. Stefan Åstrand 27. Mika Niikko 28. Anssi Aura

14 § Mikko Viilon ja 31 muun valtuutetun aloite asukasosallisuus koulu- ja päiväkotipihojen suunniteluun

VD/3213/00.02.00.03/2024

Mikko Viilo sekä 31 muuta valtuutettua jättivät seuraavan valtuuston työjärjestyksen mukaisen valtuustoaloitteen:

” Kun kaavoitamme alueita tai suunnitellemme katuja tai puistoja, töihin sisältyy Maankäyttö- ja rakennuslain mukainen vuorovaikutus. Sen vaiheita ovat mm. asukastilaisuudet, työn asettaminen nähtäville ja mahdollisuus muistutuksen jättämiseen. Mielipiteiden suuri määrä erityisesti kaavoissa ja puistosuunnitelmissa osoittaa asukkaiden osallistumisen halun.

Kun suunnitellemme koulujen tai päiväkotien pihoja, mitään edellä mainitusta vuorovaikutuksista ei esiinny.
Pihasuunnitelmia ei ole kohteiden kaavoissa tai hankesuunnitelmissa, ja näin ollen edes luottamuselimet eivät pääse vaikuttamaan niihin. Kontrasti puistosuunniteluun on räikeä – siinä osallistetaan asukkaita ja kaupunkitilalautakunta hyväksyy tarkan suunnitelman.

Tämä aloite esittää, että koulujen ja päiväkotien pihojen suunnitellussa osallistetaan asukkaita, esim. samankaltaisin menetelmin kuin puistosuunnittelussa. Oleellisimpia vaiheita olisivat mielipiteiden keräys ennen suunnittelua, suunnitelman nähtävilläolo ja hyväksyntä asianmukaisessa elimessä.

Koulujen ja päiväkotien pihat ovat isoja puistoja, jotka ovat tärkeitä lapsille ja iltaisin kaikkien käytössä. On epäjohdonmukaista, että niiden suunnitelmat on rajattu julkisuuden ja demokraattisen vaikuttamisen ulkopuolelle.”

Kaupunginvaltuusto 22.4.2024 § 14

Päätös:
Päätettiin ottaa asia käsiteltäväksi ja lähettää valtuustoaloite kaupunginhallitukselle valmisteltavaksi.

Liite:
- allekirjoitettu Mikko Viilon ja 31 muun valtuutetun aloite asukasosallisuus koulu- ja päiväkotipihojen suunniteluun

Valtuustoaloitteen otsikko & Aloite	**Aloitteen tekijä/tekijät ja allekirjoitukset**
Asukasosallisuus koulu- ja päiväkotipihojen suunnitteluun Kun kaavoitamme alueita tai suunnittelemme katuja tai puistoja, töihin sisältyy Maankäyttö- ja rakennuslain mukainen vuorovaikutus. Sen vaiheita ovat mm. asukastilaisuudet, työn asettaminen nähtäville ja mahdollisuus muistutuksen jättämiseen. Mielipiteiden suuri määrä erityisesti kaavoissa ja puistosuunnitelmissa osoittaa asukkaiden osallistumisen halun. Kun suunnittelemme koulujen tai päiväkotien pihoja, mitään edellämainitusta vuorovaikutuksista ei esiinny. Pihasuunnitelmia ei ole kohteiden kaavoissa tai hankesuunnitelmissa, ja näin ollen edes luottamuselimet eivät pääse vaikuttamaan niihin. Kontrasti puistosuunnitteluun on räikeä – siinä osallistetaan asukkaita ja kaupunkitilalautakunta hyväksyy tarkan suunnitelman. Tämä aloite esittää, että **koulujen ja päiväkotien pihojen suunnittelussa osallistetaan asukkaita, esim. samankaltaisin menetelmin kuin puistosuunnittelussa**. Oleellisimpia vaiheita olisivat mielipiteiden keräys ennen suunnittelua, suunnitelman nähtävilläolo ja hyväksyntä asianmukaisessa elimessä. Koulujen ja päiväkotien pihat ovat isoja puistoja, jotka ovat tärkeitä lapsille ja iltaisin kaikkien käytössä. On epäjohdonmukaista, että niiden suunnitelmat on rajattu julkisuuden ja demokraattisen vaikuttamisen ulkopuolelle. 22.4.2024	Aloitteen tekijän nimi: *Mikko Viilo* Aloitteen allekirjoittajat: 1. Milad Dehghan 2. Mika Kasonen 3. Vaula Norrena 4. Juha Järä 5. Eeva Tikkanen 6. Juha Suoniemi 7. Paula Lehmuskallio 8. Tiina Tuomela 9. Pirjo Luokkala 10. Kai-Ari Lundell 11. Niilo Kärki 12. Markku Weckman 13. Marjo Vacker 14. Minna Heikkinen 15. Hanna Valtanen 16. Maija Rautavaara 17. Tuire Kaimio 16. Susanna Kaiju 17. Reija Friman 18. Anitta Orpana 19. Minttu Sillanpää 20. Jussi Saramo 21. Sirpa Siru Kauppinen 22. Funda Demiri 23. Eva Tawasoli 24. Eve Rämö 25. Faysal Abdi 26. Minna Erkkilä 27. Heli Hakala 28. Ida Tamminen 29. Naima EL Issaoui 30. Pirkko Letto 31. Anssi Aura

15 § Vaula Norrenan ja Naima el Issaouin sekä 27 muun valtuutetun aloite monimuotoisuuden lisäämisestä kaupungin rekrytoinneissa

VD/3218/00.02.00.03/2024

Vaula Norrena ja **Naima el Issaoui** sekä 27 muuta valtuutettua jättivät seuraavan valtuuston työjärjestyksen mukaisen valtuustoaloitteen:

”Vantaa on strategiassaan sitoutunut yhdenvertaisuuden vahvistamiseen kaupungin eri toimialoilla. Henkilöstöpolitiikassa tämä tarkoittaa monenlaisten ihmisten palkkaamista töihin. Kaupungin tulisi siis kiinnittää erityistä huomiota siihen, että töihin palkataan riittävässä määrin mm. nuoria, maahanmuuttajia ja iäkkäitä hakijoita.

Nyt alle 30-vuotiaiden työttömyys on kasvanut roimasti ja vastaavasti yli 50-vuotiaidenkin on vaikeaa saada töitä. Vantaan kaupungin työntekijöistä vain 10 % työntekijöistä on maahanmuuttajataustaisia. Myös vamman omaavia työntekijöitä tulisi palkata, eriarvoisuuden estämiseksi ja esimerkkiä muille työnantajille näyttäen.

Yksi hyvä keino on anonyymi rekrytointi. Silloin hakemuksesta ei näe, minkä ikäinen, niminen, kielinen tai etnisen taustan omaava hakija on.
Anonyymissa rekrytoinnissa työhaastatteluun pääsee tutkitusti kaksi kertaa enemmän esim. äidinkieleltään vieraskielisiä hakijoita kuin tavanomaisella tavalla. (Helsingin kaupungin tilaama tutkimus, Labore 2020)

Vantaan kaupunkiorganisaatiossa tehtiin vain 60 anonyymia rekrytointia vuonna 2023. Määrä ei ole kasvanut moneen vuoteen. Suurin osa anonyymiin rekrytointiin valituista työtehtävistä oli lastenhoitajan pestejä.
Kun kaupungin väestö on monen ikäistä ja monenlaisista taustoista tulevaa, myös henkilöstön tulisi sitä olla.

Esitämme, että Vantaa lisää anonyymia rekrytointi organisaatiossaan merkittävästi nykyisestä.
Esitämme, että kaupunginjohtajan toimiala/henkilöstöjohto pohtii muitakin keinoja eriarvoisuuden vähentämiseksi kaupungin työpaikkoja täytettäessä.”

Kaupunginvaltuusto 22.4.2024 § 15

Päätös:
Päätettiin ottaa asia käsiteltäväksi ja lähettää valtuustoaloite kaupunginhallitukselle valmisteltavaksi.

Liite:
- allekirjoitettu Vaula Norrenan ja Naima el Issaouin sekä 27 muun valtuutetun aloite monimuotoisuuden lisäämisestä kaupungin rekrytoinneissa

Valtuustoaloitteen otsikko & Aloite	**Aloitteen tekijä/tekijät ja allekirjoitukset**
<u>Valtuustoaloite monimuotoisuuden lisäämisestä kaupungin rekrytoinneissa 22.4.2024</u> Vantaa on strategiassaan sitoutunut yhdenvertaisuuden vahvistamiseen kaupungin eri toimialoilla. Henkilöstöpolitiikassa tämä tarkoittaa monenlaisten ihmisten palkkaamista töihin. Kaupungin tulisi siis kiinnittää erityistä huomiota siihen, että töihin palkataan riittävässä määrin mm. nuoria, maahanmuuttajia ja iäkkäitä hakijoita. Nyt alle 30-vuotiaiden työttömyys on kasvanut roimasti ja vastaavasti yli 50-vuotiaidenkin on vaikeaa saada töitä. Vantaan kaupungin työntekijöistä vain 10 % työntekijöistä on maahanmuuttajataustaisia. Myös vamman omaavia työntekijöitä tulisi palkata, eriarvoisuuden estämiseksi ja esimerkkiä muille työnantajille näyttäen. Yksi hyvä keino on anonyymi rekrytointi. Silloin hakemuksesta ei näe, minkä ikäinen, niminen, kielinen tai etnisen taustan omaava hakija on. Anonyymissa rekrytoinnissa työhaastatteluun pääsee tutkitusti kaksi kertaa enemmän esim. äidinkieleltään vieraskielisiä hakijoita kuin tavanomaisella tavalla. (Helsingin kaupungin tilaama tutkimus, Labore 2020) Vantaan kaupunkiorganisaatiossa tehtiin vain 60 anonyymia rekrytointia vuonna 2023. Määrä ei ole kasvanut moneen vuoteen. Suurin osa anonyymiin rekrytointiin valituista työtehtävistä oli lastenhoitajan pestejä. Kun kaupungin väestö on monen ikäistä ja monenlaisista taustoista tulevaa, myös henkilöstön tulisi sitä olla. Esitämme, että Vantaa lisää anonyymia rekrytointia organisaatiossaan merkittävästi nykyisestä. Esitämme, että kaupunginjohtajan toimiala/ henkilöstöjohto pohtii muitakin keinoja eriarvoisuuden vähentämiseksi kaupungin työpaikkoja täytettäessä. Vaula Norrena ja Naima el Issaoui	Vaula Norrena ja Naima el Issaoui <u>Aloitteen allekirjoittajat:</u> 1. Milad Dehghan 2. Kai-Ari Lundell 3. Niilo Kärki 4. Hussein al-Taee 5. Antero Eerola 6. Jussi Särkelä 7.Manav Phull 8. Tiina Tuomela 9. Hanna Valtanen 10. Maija Rautavaara 11. Mikko Viilo 12.Pirkko Letto 13. Tuire Kaimio 14. Reija Friman 15. Matilda Stirkkinen 16. Pirjo Luokkala 17. Minttu Sillanpää 18. Jussi Saramo 19. Marjo Vacker 20. Sirpa Siru Kauppinen 21. Funda Demiri 22. Eeva Tikkanen 23. Tarja Eklund 24. Eva Tawasoli 25. Eve Rämö 26. Faysal Abdi 27. Ida Tamminen

16 § Mika Kasosen ja Eeva Tikkasen sekä 34 muun valtuutetun aloite Kolohongan kiinteistön kerhotilan muuttamisesta yhteisötilaksi

VD/3219/00.02.00.03/2024

Mika Kasonen ja **Eeva Tikkanen** sekä 34 muuta valtuutettua jättivät seuraavan valtuuston työjärjestyksen mukaisen valtuustoaloitteen:

”Me valtuustoaloitteen allekirjoittaneet toivomme, että kaupunki selvittää mahdollisuuden muuttaa Kolohongan kiinteistö kerhotilasta yhteisötilaksi, jolloin vuokrauksesta ja vuokranmaksusta vastaisi Vantaan kaupungin yhteisöpalvelut. Tilan toiminnasta ottaisi vastuun YMCA Vantaa-Vantaan NMKY ry.

Hakunilan seurakunta on vuokrannut vuosien ajan alakerran kerhotilaa Kolohongan liikekeskuksesta. Kerhotilan yläpuolella toimii Kolohongan nuorisotila, jossa on toimintaa neljänä päivänä viikossa. Nuorisotilassa toiminnan palveluntuottajana toimii Vantaan NMKY ry.

Hakunilan seurakunnan on säästösyistä luovuttava kerhotilan vuokraamisesta. Tilassa toimii arkipäivisin koululaisten iltapäiväkerho, lisäksi tilaa käytävät Itä-Hakkilan MLL:n pitämä perhekahvila, Itä-Hakkilan Martat sekä seurakunnalla on kaksi kertaa viikossa perhekerho. Lisäksi eri yhdistykset ovat voineet pitää tilassa kokouksiaan. Kerhotila on hyvin aktiivisessa käytössä ja palvellut alueen asukkaita ja järjestöjä.

Mikäli iltapäiväkerho joutuu lopettamaan, on Itä-Hakkilan koululta jatkossa löydyttävä tilat lähes sadalle lapselle iltapäivätoiminnan järjestämiseksi. Tämä on koulun nykyisellä käyttöasteella hyvin haastavaa. Itä-Hakkilan koulu on menossa peruskorjaukseen vuonna 2025 ja iltapäivätoiminnan järjestäminen tulisi olemaan entistäkin haasteellisempaa remontin ajan väistötiloissa.

Itä-Hakkilan, Kolohongan, Kuninkaanmäen ja Sotungin alueella ei ole nuorisotilan lisäksi perheille kokoontumispaikkoja ja yhdistyksille tiloja järjestää toimintaa. Kaikki nykyiset toimijat haluaisivat jatkaa toimintaansa tilassa. Vantaan NMKY on ilmaissut halukkuutensa järjestää kerhotoimintaa alueen lapsille. Kolohongan alueelle syntyisi yhteisötalo, sillä alakerran kerhotila ja sen yläpuolella toimiva nuorisotila palvelisi kaiken ikäisiä alueen asukkaita. Kolohongan nuorisotilassa on nuorisotoimintaa neljänä päivänä viikossa, joten kaikille toimijoille ei sieltä löydy aikoja toiminnan järjestämiseen.
Kolohongan kerhotila on remontoitu kerho- ja perhetoimintaa varten.

Hakunilan suuralueella on yhteisötalot Länsimäessä ja Hakunilassa, näissä ei ole toimintaa ilta-aikaan. Kolohongassa tilan käyttö ja eri toiminnot ovat mahdollisia myös iltaisin yläkerrassa toimivan nuorisotilan ansiosta. YMCA Vantaalla-Vantaan NMKY ry:llä on mahdollisuus huolehtia toiminnoista ja tarjota palveluita ja harrastuksia myös iltaisin alueen asukkaille yhteistyössä muiden yhdistysten kanssa.

Lasten, nuorten ja perheiden yhteisöllisyyden vahvistaminen on ajankohtainen haaste, johon kaupungin on hyvä vastata erilaisin konkreettisin toimin. Toimivat ja asukkaita lähellä olevat palvelut ovat osa asukastyytyväisyyttä, jota Vantaalla tulee tietoisesti jatkuvasti vahvistaa.

Kaupunginvaltuusto 22.4.2024 § 16

Päätös:
Päätettiin ottaa asia käsiteltäväksi ja lähettää valtuustoaloite kaupunginhallitukselle valmisteltavaksi.

Liite:

- allekirjoitettu Mika Kasosen ja Eeva Tikkasen sekä 34 muun valtuutetun aloite Kolohongan kiinteistön kerhotilan muuttamisesta yhteisötilaksi
-

Valtuustoaloite Kolohongan kiinteistön kerhotilan muuttamisesta yhteisötilaksi Me valtuustoaloitteen allekirjoittaneet toivomme, että kaupunki selvittää mahdollisuuden muuttaa Kolohongan kiinteistö kerhotilasta yhteisötilaksi, jolloin vuokrauksesta ja vuokranmaksusta vastaisi Vantaan kaupungin yhteisöpalvelut. Tilan toiminnasta ottaisi vastuun YMCA Vantaa-Vantaan NMKY ry. Hakunilan seurakunta on vuokrannut vuosien ajan alakerran kerhotilaa Kolohongan liikekeskuksesta. Kerhotilan yläpuolella toimii Kolohongan nuorisotila, jossa on toimintaa neljänä päivänä viikossa. Nuorisotilassa toiminnan palveluntuottajana toimii Vantaan NMKY ry. Hakunilan seurakunnan on säästösyistä luovuttava kerhotilan vuokraamisesta. Tilassa toimii arkipäivisin koululaisten iltapäiväkerho, lisäksi tilaa käyttävät Itä-Hakkilan MLL:n pitämä perhekahvila, Itä-Hakkilan Martat sekä seurakunnalla on kaksi kertaa viikossa perhekerho. Lisäksi eri yhdistykset ovat voineet pitää tilassa kokouksiaan. Kerhotila on hyvin aktiivisessa käytössä ja palvellut alueen asukkaita ja järjestöjä. Mikäli iltapäiväkerho joutuu lopettamaan, on Itä-Hakkilan koululta jatkossa löydyttävä tilat lähes sadalle lapselle iltapäivätoiminnan järjestämiseksi. Tämä on koulun nykyisellä käyttöasteella hyvin haastavaa. Itä-Hakkilan koulu on menossa peruskorjaukseen vuonna 2025 ja iltapäivätoiminnan järjestäminen tulisi olemaan entistäkin haasteellisempaa remontin ajan väistötiloissa. Itä-Hakkilan, Kolohongan, Kuninkaanmäen ja Sotungin alueella ei ole nuorisotilan lisäksi perheille kokoontumispaikkoja ja yhdistyksille tiloja järjestää toimintaa. Kaikki nykyiset toimijat haluaisivat jatkaa toimintaansa tilassa. Vantaan NMKY on ilmaissut halukkuutensa järjestää kerhotoimintaa alueen lapsille. Kolohongan alueelle syntyisi yhteisötalo, sillä alakerran kerhotila ja sen yläpuolella toimiva nuorisotila palvelisi kaiken ikäisiä alueen asukkaita. Kolohongan nuorisotilassa on nuorisotoimintaa neljänä päivänä viikossa, joten kaikille toimijoille ei sieltä löydy aikoja toiminnan järjestämiseen. Kolohongan kerhotila on remontoitu kerho- ja perhetoimintaa varten. Hakunilan suuralueella on yhteisötalot Länsimäessä ja Hakunilassa, näissä ei ole toimintaa ilta-aikaan. Kolohongassa tilan käyttö ja eri toiminnot ovat mahdollisia myös iltaisin yläkerrassa toimivan nuorisotilan ansiosta. YMCA Vantaalla-	**<u>Aloitteen tekijän nimi:</u>** *Mika Kasonen, Eeva Tikkanen* **<u>Aloitteen allekirjoittajat:</u>** 1. Milad Dehghan 2. Juha Järä 3. Juha Suoniemi 4. Paula Lehmuskallio 5. Anu Hall 6. Jouko Jääskeläinen 7. Tiina Tuomela 8. Pirjo Luokkala 9. Niilo Kärki 10. Kai-Ari Lundell 11. Markku Weckman 12. Marjo Vacker 13. Lasse Norres 14. Manav Phull 15. Vaula Norrena 16. Reija Friman 17. Sirpa Siru Kauppinen 18. Naima EL Issaoui 19. Eva Tawasoli 20. Tarja Eklund 21. Nina Nummela 22. Sari Multala 23. Carita Orlando 24. Maarit Raja-Aho 25. Oskari Iivarinen 26. Sakari Rokkanen 27. Susanna Kaiju

Vantaan NMKY ry:llä on mahdollisuus huolehtia toiminnoista ja tarjota palveluita ja harrastuksia myös iltaisin alueen asukkaille yhteistyössä muiden yhdistysten kanssa. *Lasten, nuorten ja perheiden yhteisöllisyyden vahvistaminen on ajankohtainen haaste, johon kaupungin on hyvä vastata erilaisin konkreettisin toimin. Toimivat ja asukkaita lähellä olevat palvelut ovat osa asukastyytyväisyyttä, jota Vantaalla tulee tietoisesti jatkuvasti vahvistaa.* 22.4.2024	28. Siri Ahokas 29. Faysal Abdi 30. Minna Erkkilä 31. Heli Hakala 32. Stefan Åstrand 33. Maija Rautavaara 34. Anssi Aura

17 § Antero Eerolan ja Paula Lehmuskallion sekä 51 muun valtuutetun aloite Hakunilan ostoskeskuksen alueen kehitystä on vauhditettava

VD/3222/00.02.00.03/2024

Antero Eerola ja **Paula Lehmuskallio** sekä 51 muuta valtuutettua jättivät seuraavan valtuuston työjärjestyksen mukaisen valtuustoaloitteen:

”Hakunilan ostoskeskus on jo pitkään ollut Hakunilan alueen kaupallinen ja liikenteellinen keskus. Se valmistui kahdessa vaiheessa jo vuosina 1981 ja 1986. Keskeisestä sijainnistaan huolimatta keskus on päässyt heikkoon ja epätyydyttävään kuntoon. Tilojen vanhentumisen ja epätarkoituksenmukaisuuden takia julkisten palveluiden, esimerkiksi terveysaseman, jatko ostoskeskuksen alueella on käynyt epävarmaksi. Tämä heikentäisi kaikkien alueen asukkaiden palveluita.

Hakunilan asukkaat ansaitsevat parempaa. Siksi ostoskeskuksen kehittämiseen on saatava Vantaan kaupungin puolelta uuta vauhtia.

Tähän saakka alueen kehittämisen esteenä on pidetty ostoskeskuksen kiinteistön omistuksen hajautumista useammalle eri taholle. Ostoskeskuksen suurimmat omistajat ovat Hakunilan keskus Oy, EMP-Invest Oy ja Vantaan Kaupunki kiinteistöyhtiö VTK:n tytäryhtiön HakuCenter Oy:n kautta.
Eräs keino alueen kehittämiseksi on, että VTK ostaisi muiden omistajien osuudet ostoskeskuksesta. Sen jälkeen alueelle voitaisiin suunnitelma ja rakentaa uusi, ajanmukainen ostoskeskus, josta löytyy niin julkisia kuin yksityisiä palveluita. Tätä vaihtoehtoa ei ole kuitenkaan todellisuudessa selvitetty.

Hakunila kuuluu Vantaan vanhoihin lähiöihin, joissa asuu nykyisin paljon ikäihmisiä ja maahanmuuttajia. Heillä on usein keskimääräistä heikommat mahdollisuudet liikkua pitkiä matkoja palveluiden perässä. Tämä Hakunilan ominaispiirre on syytä ottaa huomioon myös alueen kehittämisessä.

Samalla koko Vantaan väkiluku kasvaa. Siksi myös palveluita tarvitaan nykyistä enemmän.
Teemmekin seuraavan valtuustoaloitteen:

Vantaan kaupunki ryhtyy vauhdittamaan Hakunilan ostoskeskuksen alueen kehittämistä ja uuden ostoskeskuksen rakentamista selvittämällä, millaiset mahdollisuudet sillä on ostaa pois muut ostoskeskuksen osakkaat riittävän omistusosuuden saamiseksi. Samalla sosiaali- ja terveyspalveluille on etsittävä uudet tilat alueelta sekä väistötilat ennen uuden ostoskeskuksen rakentamista.”

Kaupunginvaltuusto 22.4.2024 § 17

Päätös:
Päätettiin ottaa asia käsiteltäväksi ja lähettää valtuustoaloite kaupunginhallitukselle valmisteltavaksi.

Liite:
- allekirjoitettu Antero Eerolan ja Paula Lehmuskallion aloite Hakunilan ostoskeskuksen alueen kehitystä on vauhditettava

Valtuustoaloitteen otsikko & Aloite	**Aloitteen tekijä/tekijät ja allekirjoitukset**
Hakunilan ostoskeskuksen alueen kehitystä on vauhditettava Hakunilan ostoskeskus on jo pitkään ollut Hakunilan alueen kaupallinen ja liikenteellinen keskus. Se valmistui kahdessa vaiheessa jo vuosina 1981 ja 1986. Keskeisestä sijainnistaan huolimatta keskus on päässyt heikkoon ja epätyydyttävään kuntoon. Tilojen vanhentumisen ja epätarkoituksenmukaisuuden takia julkisten palveluiden, esimerkiksi terveysaseman, jatko ostoskeskuksen alueella on käynyt epävarmaksi. Tämä heikentäisi kaikkien alueen asukkaiden palveluita. Hakunilan asukkaat ansaitsevat parempaa. Siksi ostoskeskuksen kehittämiseen on saatava Vantaan kaupungin puolelta uutta vauhtia. Tähän saakka alueen kehittämisen esteenä on pidetty ostoskeskuksen kiinteistön omistuksen hajautumista useammalle eri taholle. Ostoskeskuksen suurimmat omistajat ovat Hakunilan keskus Oy, EMP-Invest Oy ja Vantaan Kaupunki kiinteistöyhtiö VTK:n tytäryhtiön HakuCenter Oy:n kautta. Eräs keino alueen kehittämiseksi on, että VTK ostaisi muiden omistajien osuudet ostoskeskuksesta. Sen jälkeen alueelle voitaisiin suunnitelma ja rakentaa uusi, ajanmukainen ostoskeskus, josta löytyy niin julkisia kuin yksityisiä palveluita. Tätä vaihtoehtoa ei ole kuitenkaan todellisuudessa selvitetty. Hakunila kuuluu Vantaan vanhoihin lähiöihin, joissa asuu nykyisin paljon ikäihmisiä ja maahanmuuttajia. Heillä on usein keskimääräistä heikommat mahdollisuudet liikkua pitkiä matkoja palveluiden perässä. Tämä Hakunilan ominaispiirre on syytä ottaa huomioon myös alueen kehittämisessä. Samalla koko Vantaan väkiluku kasvaa. Siksi myös palveluita tarvitaan nykyistä enemmän. Teemmekin seuraavan valtuustoaloitteen: Vantaan kaupunki ryhtyy vauhdittamaan Hakunilan ostoskeskuksen alueen kehittämistä ja uuden ostoskeskuksen rakentamista selvittämällä, millaiset mahdollisuudet sillä on ostaa pois muut ostoskeskuksen osakkaat riittävän omistusosuuden saamiseksi. Samalla sosiaali- ja terveyspalveluille on etsittävä uudet tilat alueelta sekä väistötilat ennen uuden ostoskeskuksen rakentamista. Vantaalla 22.4.2024	<u>Aloitteen tekijän nimi:</u> *Antero Eerola,* *Paula Lehmuskallio* <u>Aloitteen allekirjoittajat:</u> 1. Mika Kasonen 2. Eeva Tikkanen 3. Patrik Karlsson 4. Milad Dehghan 5. Vaula Norrena 6. Juha Järä 7. Juha Suoniemi 8. Tiina Tuomela 9. Jouko Jääskeläinen 10. Oskari Iivarinen 11. Pirjo Luokkala 12. Kai-Ari Lundell 13. Niilo Kärki 14. Markku Weckman 15. Jussi Särkelä 16. Marjo Vacker 17. Lasse Norres 18. Manav Phull 19. Lauri Kaira 20. Minna Heikkinen 21. Anu Hall 22. Pirkko Letto 23. Mikko Viilo 24. Janne Hartikainen 25. Susanna Kaiju 26. Anitta Orpana 27. Funda Demiri 28. Minttu Sillanpää 29. Jussi Saramo 30. Sirpa Siru Kauppinen 31. Naima El Issaoui 32. Tarja Eklund 33. Mika Niikko 34. Eva Tawasoli 35. Reija Friman 36. Sari Multala 37. Maarit Raja-Aho 38. Eve Rämö

	39. Siri Ahokas 40. Faysal Abdi 41. Minna Erkkilä 42. Heli Hakala 43. Stefan Åstrand 44. Jari Sainio 45. Matilda Stirkkinen 46. Ida Tamminen 47. Maija Rautavaara 48. Tuire Kaimio 49. Hanna Valtanen 50. Nina Nummela 51. Anssi Aura

18 § Antero Eerolan ja 16 muun valtuutetun aloite Vantaalle koottava kunnianhimoinen eriarvoistumisen vastainen toimintaohjelma

VD/3261/00.02.00.03/2024

Antero Eerola sekä 16 muuta valtuutettua jättivät seuraavan valtuuston työjärjestyksen mukaisen valtuustoaloitteen:

”Suomalaisen yhteiskunnan suurimpiin ongelmiin kuuluu kasvava eriarvoisuus, joka näkyy ja tuntuu niin ihmisten kuin alueiden välillä. Pääkaupunkiseudulla – erityisesti Vantaalla - riskinä on, että köyhyys ja huono-osaisuus kasaantuvat yhä enemmän tiettyihin kaupunginosiin ja tietyille ihmisryhmille.

Kelan julkaisema (https://www.vantaansanomat.fi/paikalliset/6691302) perustoimeentulotuen kuntatilasto viime vuodelta, että Vantaalla on Suomen kunnista eniten perustoimeentulotuen saajia. Vantaalla myös alle 25-vuotiaat nuoret saavat perustoimeentulotukea selvästi yleisemmin kuin samanikäiset muualla pääkaupunkiseudulla.

Kaupunginvaltuuston seminaarissa 21.-22. maaliskuuta saatujen tietojen mukaan se, että lapsen vanhempi on pitkäaikaisella toimeentulotuella, on suurin yksittäinen riskitekijä syrjäytymiseen. Muita riskejä ovat muun muassa vanhempien työttömyys, päihdeongelmat ja matala koulutustaso sekä erityisesti näiden tekijöiden kasautuminen.

Taustalla näkyy myös kaupunginosien kulku eriytyviin suuntiin. Muutamissa Vantaan itäisissä kaupunginosissa jo lähes joka viidennes alle 30-vuotias on kokonaan koulutuksen ja työelämän ulkopuolella.

Kaupungin keinot eriarvoisuus- ja eriytymiskehityksen rajoittamiseksi ovat rajalliset. Niitä kuitenkin on. Ne liittyvät esimerkiksi työllisyyden edistämiseen, koulutustason nostamiseen, kaupunkisuunnitteluun, edullisen asumisen turvaamiseen, terveyden ja hyvinvoinnin edistämiseen ja nuorisotyöhön.

Jotain on jo tehtykin. Vantaan kaupungilla on käynnissä vuosiin 2023 - 2025 ulottuva myönteisen erityiskohtelun ohjelma. Se pitää sisällään täysin oikeansuuntaisia toimenpiteitä. Ongelman valtavaan mittakaavaan nähden ohjelma on kuitenkin kooltaan ja rahoitukseltaan riittämätön.

Myönteisen erityiskohtelun ohjelman vuosibudjetti on kaksi miljoonaa euroa vuodessa. Vertailun vuoksi yhden kodin ulkopuolelle sijoitetun nuoren kustannukset voivat olla jopa 100 000 euroa vuodessa. Vantaalla ongelmiin on havahduttu, mutta ei vielä riittävässä määrin ja riittävällä vakavuudella.

Edellä olevan perusteella, me allekirjoittaneet valtuutetut teemme seuraavan sisältöisen valtuustoaloitteen:

* Esitämme, että kaupunki ryhtyy kokoamaan uusia, nykyistä mittavampia toimia lisääntyvän eriarvoistumisen ja eriytymiskehityksen ehkäisemiseksi ja korjaamiseksi. Toimenpiteiden pohjalta laaditaan koko kaupunkia koskeva toimintaohjelma.”

Kaupunginvaltuusto 22.4.2024 § 18

Päätös:

Päätettiin ottaa asia käsiteltäväksi ja lähettää valtuustoaloite kaupunginhallitukselle valmisteltavaksi.

Liite:
- allekirjoitettu Antero Eerolan ja 16 muun valtuutetun aloite Vantaalle koottava kunnianhimoinen eriarvoistumisen vastainen toimintaohjelma

Vantaalle koottava kunnianhimoinen eriarvoistumisen vastainen toimintaohjelma Suomalaisen yhteiskunnan suurimpiin ongelmiin kuuluu kasvava eriarvoisuus, joka näkyy ja tuntuu niin ihmisten kuin alueiden välillä. Pääkaupunkiseudulla – erityisesti Vantaalla - riskinä on, että köyhyys ja huono-osaisuus kasaantuvat yhä enemmän tiettyihin kaupunginosiin ja tietyille ihmisryhmille. Kelan julkaisema (https://www.vantaansanomat.fi/paikalliset/6691302) perustoimeentulotuen kuntatilasto viime vuodelta, että Vantaalla on Suomen kunnista eniten perustoimeentulotuen saajia. Vantaalla myös alle 25-vuotiaat nuoret saavat perustoimeentulotukea selvästi yleisemmin kuin samanikäiset muualla pääkaupunkiseudulla. Kaupunginvaltuuston seminaarissa 21.-22. maaliskuuta saatujen tietojen mukaan se, että lapsen vanhempi on pitkäaikaisella toimeentulotuella, on suurin yksittäinen riskitekijä syrjäytymiseen. Muita riskejä ovat muun muassa vanhempien työttömyys, päihdeongelmat ja matala koulutustaso sekä erityisesti näiden tekijöiden kasautuminen. Taustalla näkyy myös kaupunginosien kulku eriytyviin suuntiin. Muutamissa Vantaan itäisissä kaupunginosissa jo lähes joka viidennes alle 30-vuotias on kokonaan koulutuksen ja työelämän ulkopuolella. Kaupungin keinot eriarvoisuus- ja eriytymiskehityksen rajoittamiseksi ovat rajalliset. Niitä kuitenkin on. Ne liittyvät esimerkiksi työllisyyden edistämiseen, koulutustason nostamiseen, kaupunkisuunnitteluun, edullisen asumisen turvaamiseen, terveyden ja hyvinvoinnin edistämiseen ja nuorisotyöhön. Jotain on jo tehtykin. Vantaan kaupungilla on käynnissä vuosiin 2023 - 2025 ulottuva myönteisen erityiskohtelun ohjelma. Se pitää sisällään täysin oikeansuuntaisia toimenpiteitä. Ongelman valtavaan mittakaavaan nähden ohjelma on kuitenkin kooltaan ja rahoitukseltaan riittämätön. Myönteisen erityiskohtelun ohjelman vuosibudjetti on kaksi miljoonaa euroa vuodessa. Vertailun vuoksi yhden kodin ulkopuolelle sijoitetun nuoren kustannukset voivat olla jopa 100 000 euroa vuodessa. Vantaalla ongelmiin on havahduttu, mutta ei vielä riittävässä määrin ja riittävällä vakavuudella.	Aloitteen tekijän nimi: *Antero Eerola* Aloitteen allekirjoittajat: 1. Jussi Särkelä 2. Milad Dehghan 3. Vaula Norrena 4. Funda Demiri 5. Minttu Sillanpää 6. Jussi Saramo 7. Sirpa Siru Kauppinen 8. Marjo Vacker 9. Pirjo Luokkala 10. Hanna Valtanen 11. Faysal Abdi 12. Matilda Stirkkinen 13. Ida Tamminen 14. Anu Hall 15. Naima EL Issaoui 16. Pirkko Letto

Edellä olevan perusteella, me allekirjoittaneet valtuutetut teemme seuraavan sisältöisen valtuustoaloitteen: * Esitämme, että kaupunki ryhtyy kokoamaan uusia, nykyistä mittavampia toimia lisääntyvän eriarvoistumisen ja eriytymiskehityksen ehkäisemiseksi ja korjaamiseksi. Toimenpiteiden pohjalta laaditaan koko kaupunkia koskeva toimintaohjelma. Vantaalla 22.4.2024	

19 § Eeva Tikkasen ja 29 muun valtuutetun aloite sairauspoissaoloja ja niiden kustannuksia vähennettävä systemaattisemmin Vantaalla

VD/3258/00.02.00.03/2024

Eeva Tikkanen sekä 29 muuta valtuutettua jättivät seuraavan valtuuston työjärjestyksen mukaisen valtuustoaloitteen:

”Vantaan kaupungin henkilöstön sairauspoissaolokustannukset olivat pelkästään vuoden 2023 osalta reilu 29,3 miljoonaa euroa. Yhden työntekijän sairauspoissaolokustannukset olivat siis vuoden aikana keskimäärin noin 3500e. Lisäksi sijaisten palkkaamisesta tuli vielä omat merkittävät kulunsa. Vantaan kaupungin henkilöstön sairauspoissaoloprosentti on noussut viimeisen kolmen vuoden aikana kaksi prosenttiyksikköä, neljästä prosentista kuuteen prosenttiin. Sairauspoissaoloista seuraavat kustannukset ovat siis kestämättömiä ja tällä menolla valtuustokauden strateginen mittari sairauspoissaolojen vähentämisestä ei toteudu lainkaan.

Tämän aloitteen allekirjoittajat esittävätkin, että Vantaalla on tehtävä sairauspoissaolojen kustannusten vähentämiseksi töitä yhä systemaattisemmin. Se tarkoittaa välittävän ja kannustavan kulttuurin vahvistamista koko organisaatiossa sekä sairauspoissaolojen juurisyiden yhä tarkempaa tunnistamista eri toimialoilla, palvelualueilla ja yksiköissä. Sairauspoissaolojen ja niistä seuraavien kulujen vähentämiseksi on löydettävä yhä toimivampia malleja sekä systemaattisempia ja tehokkaampia toimenpiteitä.

Vantaalla on panostettava yhä vahvemmin arjen hyvään johtamiseen, työyhteisöjen ilmapiiriin, arjen työn sujuvuuteen, työkykyyn, motivaation ja sitoutumiseen. Lisäksi on varmistettava, että käytössä on riittävät toimenpiteet esimerkiksi korvaavaan työhön, työtehtävien ja -ajan muokkaamiseen, tilapäiseen työhön ja uudelleensijoittamiseen, jotta sairauspoissaoloihin vaikutetaan laskevasti ja työntekijöiden työpanos saadaan käyttöön mahdollisimman hyvin. Onnistumisia näihin löytyy niin oman kaupungin sisältä kuin muistakin kunnista ja kaupungeista.

Tähän kehittämis- ja ideointityöhön tulee ottaa mukaan tarvittavat toimijat ja yhteistyökumppanit sekä kaupungin sisältä että ulkopuolelta. Työpahoinvointi ja sairauspoissaolot ovat pahimmillaan inhimillinen tragedia niin yksittäiselle työntekijälle kuin työyhteisöllekin, mutta tulee myös todella kalliiksi ja vie näin resurssia pois muiden tärkeiden asioiden kehittämiseltä.”

Kaupunginvaltuusto 22.4.2024 § 19

Päätös:
Päätettiin ottaa asia käsiteltäväksi ja lähettää valtuustoaloite kaupunginhallitukselle valmisteltavaksi.

Liite:
- allekirjoitettu Eeva Tikkasen ja 29 muun valtuutetun aloite sairauspoissaoloja ja niiden kustannuksia vähennettävä systemaattisemmin Vantaalla

Valtuustoaloitteen otsikko & Aloite	**Aloitteen tekijä/tekijät ja allekirjoitukset**
Sairauspoissaoloja ja niiden kustannuksia vähennettävä systemaattisemmin Vantaalla Vantaan kaupungin henkilöstön sairauspoissaolokustannukset olivat pelkästään vuoden 2023 osalta reilu 29,3 miljoonaa euroa. Yhden työntekijän sairauspoissaolokustannukset olivat siis vuoden aikana keskimäärin noin 3500e. Lisäksi sijaisten palkkaamisesta tuli vielä omat merkittävät kulunsa. Vantaan kaupungin henkilöstön sairauspoissaoloprosentti on noussut viimeisen kolmen vuoden aikana kaksi prosenttiyksikköä, neljästä prosentista kuuteen prosenttiin. Sairauspoissaoloista seuraavat kustannukset ovat siis kestämättömiä ja tällä menolla valtuustokauden strateginen mittari sairauspoissaolojen vähentämisestä ei toteudu lainkaan. *Tämän aloitteen allekirjoittajat esittävätkin, että Vantaalla on tehtävä sairauspoissaolojen kustannusten vähentämiseksi töitä yhä systemaattisemmin. Se tarkoittaa välittävän ja kannustavan kulttuurin vahvistamista koko organisaatiossa sekä sairauspoissaolojen juurisyiden yhä tarkempaa tunnistamista eri toimialoilla, palvelualueilla ja yksiköissä. Sairauspoissaolojen ja niistä seuraavien kulujen vähentämiseksi on löydettävä yhä toimivampia malleja sekä systemaattisempia ja tehokkaampia toimenpiteitä.* *Vantaalla on panostettava yhä vahvemmin arjen hyvään johtamiseen, työyhteisöjen ilmapiiriin, arjen työn sujuvuuteen, työkykyyn, motivaation ja sitoutumiseen. Lisäksi on varmistettava, että käytössä on riittävät toimenpiteet esimerkiksi korvaavaan työhön, työtehtävien ja -ajan muokkaamiseen, tilapäiseen työhön ja uudelleensijoittamiseen, jotta sairauspoissaoloihin vaikutetaan laskevasti ja työntekijöiden työpanos saadaan käyttöön mahdollisimman hyvin.* Onnistumisia näihin löytyy niin oman kaupungin sisältä kuin muistakin kunnista ja kaupungeista. Tähän kehittämis- ja ideointityöhön tulee ottaa mukaan tarvittavat toimijat ja yhteistyökumppanit sekä kaupungin sisältä että ulkopuolelta. Työpahoinvointi ja sairauspoissaolot ovat pahimmillaan inhimillinen tragedia niin yksittäiselle työntekijälle kuin työyhteisöllekin, mutta tulee myös todella kalliiksi ja vie näin resurssia pois muiden tärkeiden asioiden kehittämiseltä.	<u>Aloitteen tekijän nimi:</u> *Eeva Tikkanen* <u>Aloitteen allekirjoittajat:</u> 1. Tiina Tuomela 2. Jouko Jääskeläinen 3. Oskari Iivarinen 4. Milad Dehghan 5. Pirjo Luokkala 6. Antero Eerola 7. Kai-Ari Lundell 8. Marjo Vacker 9. Vaula Norrena 10. Janne Hartikainen 11. Reija Friman 12. Anitta Orpana 13. Sirpa Siru Kauppinen 14. Paula Lehmuskallio 15. Eva Tawasoli 16. Nina Nummela 17. Suvi Karhu 18. Susanna Kaiju 19. Juha Järä 20. Eve Rämö 21. Maarit Raja-Aho 22. Siri Ahokas 23. Mika Kasonen 24. Hanna Valtanen 25. Heli Hakala 26. Matilda Stirkkinen 27. Naima El Issaoui 28. Ida Tamminen 29. Maija Rautavaara

20 § **Kokoomuksen valtuustoryhmän, Suomen ruotsalaisen kansanpuolue ryhmän, Keskustan valtuustoryhmän, Kristillisdemokraattisen valtuustoryhmän ja Liike Nyt valtuustoryhmän aloite toimenpideohjelma asuntorakentamisen edistämiseksi Vantaalla**

VD/3260/00.02.00.03/2024

Kokoomuksen valtuustoryhmä, Suomen ruotsalainen kansanpuolueryhmä, Keskustan valtuustoryhmä, Kristillisdemokraattinen valtuustoryhmä ja Liike Nyt valtuustoryhmä jättivät seuraavan valtuuston työjärjestyksen mukaisen valtuustoaloitteen:

”Tammikuussa 2024 Vantaalla aloitettiin vain kymmenen uuden pientaloasunnon rakentaminen. Kerrostalojen työmaiden aloituksia ei ollut ainuttakaan. Näin vähän aloituksia tammikuussa ei ole kertaakaan ollut vuodesta 2007 lähtien, josta tilastotietoa on käytössä. Myönnettyjä asuntorakennuslupia oli puolestaan vain kymmenen, mikä on 50 lupaa vähemmän kuin edellisvuonna. Näin vähän asuntorakentamislupia ei ole kertaakaan myönnetty vuodesta 2007 lähtien.

Asuntorakentamisen romahduksen taustalla vaikuttaa muun muassa korkojen nousu, inflaatio ja heikkenevä suhdanne, jotka ovat supistaneet voimakkaasti uusien asuntojen kysyntää. Asuntorakentamista haittaa lisäksi viime vuosien rakentamiskustannusten voimakas nousu sekä myymättömien valmiiden asuntojen varanto.

Asuntorakentamisen romahdus iskee monella tapaa Vantaalle. Kaupungin tulopuolelle lovea lyövät sekä romahtaneet tulot maanmyynti- ja maankäyttösopimustuloissa että rakentamisesta kertyvien kunnallis- ja yhteisöverotulojen lasku. Aloitusten romahduksen pitkittyminen myös tarkoittaa, että uusia asuntoja valmistuu Vantaalla muutaman vuoden päästä ennätyksellisen vähän. Liian niukka asuntotarjonta voi johtaa asuntopulaan, joka voi vaikeuttaa esimerkiksi vantaalaisten yritysten kasvun edellytyksiä.

Vantaalla on luonnollisesti rajalliset edellytykset vaikuttaa tilanteeseen. Kaupunki voi kuitenkin esimerkiksi kaavoituksen, tontinluovutuksen sekä omistamansa vuokrataloyhtiönsä kautta edistää asuntorakentamisen edellytyksiä. Esimerkiksi Helsinki on linjannut helmikuussa 2024 määräaikaisista tonttipoliittisista periaatteista ja muista toimenpiteistä asuntorakentamisen edistämiseksi muuttuneessa toimintaympäristössä. Toimenpiteet liittyvät muun muassa myönteisempään suhtautumiseen tonttien rahoitus- ja hallintamuodon ja varausehtojen muutoksiin, mikäli ne selvästi edistäisivät hankkeen toteutumista.

Vantaankin tulisi pikaisesti valmistella määräaikainen toimintaohjelma edistämään asuntorakentamista kaupungissa. Toimintaohjelman valmistelun yhteydessä olisi tärkeä käydä aktiivisesti ja pikaisesti keskustelua myös Vantaalla toimivien rakentajien kanssa. Vantaan tulisi myöntää joustoja sellaisiin tontinluovutusten, maankäyttösopimusten ja kaavojen asettamiin ehtoihin, jotka edistäisivät hankkeiden toteutumista. Joustojen käytön ehtona voisi olla kohteiden rakentamisen käynnistäminen tietyn ajanjakson aikana. Rakentamista tukisi myös lupaprosessien vauhdittaminen sekä sellaisen yksityisen maan kaavoittamisen priorisointi, jossa rakentaminen voitaisiin käynnistää nopeasti (esimerkiksi pientalorakentaminen). Pienempien pientalokaavojen osalta voitaisiin myös uudistaa päätöksentekoprosessia nykyistä nopeammaksi.

Vantaa voisi luovuttaa tontteja esimerkiksi Helsingin tavoin hintakilpailuilla, joissa markkinahinta voisi myös laskea jonkin verran. Ehtona kuitenkin tulisi olla rakentamisen nopea käynnistyminen. Määräaikaisia alennuksia voitaisiin soveltaa myös maankäyttösopimuskorvauksiin edellyttäen kohteiden rakentamisen aloittamista tiettyyn ajankohtaan mennessä.

Kaupunki voisi myös höllentää tontinluovutusten ehtoja (mm. sallia yhtiömuotoisten tahojen ostaa useampia asuntoja) ja myöntää helpotuksia maankäyttösopimusten ehtoihin esimerkiksi hallintamuotojen ja huoneistotyyppien jakaumasta.

Yksi keino voisi olla myös kaupungin tarjoamat valinnaiset vuokratontit, joista ei esimerkiksi perittäisi lainkaan vuokraa kolmen tai neljän ensimmäisen vuoden ajalta. Kaikkien joustojen käytön ehtona olisi rakentamisen käynnistäminen tietyssä määräajassa.

Lisäksi kaupungin tulisi arvioida ympäristöministeriön asettaman Ara:n kehittämistyöryhmän ajatusta yksittäisten asuntojen ostamisesta segregaation torjumiseksi. Tässä suhdannetilanteessa VAV voisi esimerkiksi ostaa ns. nippukaupoilla hajautetusti ja edullisesti asuntoja vuokrauskäyttöön. Koska asunnot eivät olisi rajoitusten piirissä, ne olisi myös mahdollista myydä myöhemmin myydä edelleen.

Me aloitteen allekirjoittaneet valtuustoryhmät ja valtuutetut esitämme, että Vantaa laatii ja toteuttaa pikaisesti toimenpideohjelman asuntorakentamisen edistämiseksi Vantaalla.

Kaupunginvaltuusto 22.4.2024 § 20

Päätös:
Päätettiin ottaa asia käsiteltäväksi ja lähettää valtuustoaloite kaupunginhallitukselle valmistetavaksi.

Liite:
- allekirjoitettu Kokoomuksen valtuustoryhmän, Suomen ruotsalaisen kansanpuolueryhmän, Keskustan valtuustoryhmän, Kristillisdemokraattisen valtuustoryhmän ja Liike Nyt valtuustoryhmän aloite toimenpideohjelma asuntorakentamisen edistämiseksi Vantaalla

Valtuustoaloitteen otsikko & Aloite	**Aloitteen tekijä/tekijät ja allekirjoitukset**
Toimenpideohjelma asuntorakentamisen edistämiseksi Vantaalla Tammikuussa 2024 Vantaalla aloitettiin vain kymmenen uuden pientaloasunnon rakentaminen. Kerrostalojen työmaiden aloituksia ei ollut ainuttakaan. Näin vähän aloituksia tammikuussa ei ole kertaakaan ollut vuodesta 2007 lähtien, josta tilastotietoa on käytössä. Myönnettyjä asuntorakennuslupia oli puolestaan vain kymmenen, mikä on 50 lupaa vähemmän kuin edellisvuonna. Näin vähän asuntorakentamislupia ei ole kertaakaan myönnetty vuodesta 2007 lähtien. Asuntorakentamisen romahduksen taustalla vaikuttaa muun muassa korkojen nousu, inflaatio ja heikkenevä suhdanne, jotka ovat supistaneet voimakkaasti uusien asuntojen kysyntää. Asuntorakentamista haittaa lisäksi viime vuosien rakentamiskustannusten voimakas nousu sekä myymättömien valmiiden asuntojen varanto. Asuntorakentamisen romahdus iskee monella tapaa Vantaalle. Kaupungin tulopuolelle lovea lyövät sekä romahtaneet tulot maanmyynti- ja maankäyttösopimustuloissa että rakentamisesta kertyvien kunnallis- ja yhteisöverotulojen lasku. Aloitusten romahduksen pitkittyminen myös tarkoittaa, että uusia asuntoja valmistuu Vantaalla muutaman vuoden päästä ennätyksellisen vähän. Liian niukka asuntotarjonta voi johtaa asuntopulaan, joka voi vaikeuttaa esimerkiksi vantaalaisten yritysten kasvun edellytyksiä. Vantaalla on luonnollisesti rajalliset edellytykset vaikuttaa tilanteeseen. Kaupunki voi kuitenkin esimerkiksi kaavoituksen, tontinluovutuksen sekä omistamansa vuokrataloyhtiönsä kautta edistää asuntorakentamisen edellytyksiä. Esimerkiksi Helsinki on linjannut helmikuussa 2024 määräaikaisista tonttipoliittisista periaatteista ja muista toimenpiteistä asuntorakentamisen edistämiseksi muuttuneessa toimintaympäristössä. Toimenpiteet liittyvät muun muassa myönteisempään suhtautumiseen tonttien rahoitus- ja hallintamuodon ja varausehtojen muutoksiin, mikäli ne selvästi edistäisivät hankkeen toteutumista. Vantaankin tulisi pikaisesti valmistella määräaikainen toimintaohjelma edistämään asuntorakentamista kaupungissa. Toimintaohjelman valmistelun yhteydessä olisi tärkeä käydä aktiivisesti ja pikaisesti keskustelua myös Vantaalla toimivien rakentajien kanssa. Vantaan tulisi myöntää joustoja sellaisiin tontinluovutusten, maankäyttösopimusten ja kaavojen	Kokoomuksen valtuustoryhmä RKP:n valtuustoryhmä Keskustan valtuustoryhmä Kristillisdemokraattinen valtuustoryhmä Liike Nyt valtuustoryhmä <u>Aloitteen allekirjoittajat:</u> 1. 2. 3. 4. 5. 6. 7. 8. 9. 10. 11. 12. 13. 14. 15. 16. 17. 18. 19. 20.

asettamiin ehtoihin, jotka edistäisivät hankkeiden toteutumista. Joustojen käytön ehtona voisi olla kohteiden rakentamisen käynnistäminen tietyn ajanjakson aikana. Rakentamista tukisi myös lupaprosessien vauhdittaminen sekä sellaisen yksityisen maan kaavoittamisen priorisointi, jossa rakentaminen voitaisiin käynnistää nopeasti (esimerkiksi pientalorakentaminen). Pienempien pientalokaavojen osalta voitaisiin myös uudistaa päätöksentekoprosessia nykyistä nopeammaksi. Vantaa voisi luovuttaa tontteja esimerkiksi Helsingin tavoin hintakilpailuilla, joissa markkinahinta voisi myös laskea jonkin verran. Ehtona kuitenkin tulisi olla rakentamisen nopea käynnistyminen. Määräaikaisia alennuksia voitaisiin soveltaa myös maankäyttösopimuskorvauksiin edellyttäen kohteiden rakentamisen aloittamista tiettyyn ajankohtaan mennessä. Kaupunki voisi myös höllentää tontinluovutusten ehtoja (mm. sallia yhtiömuotoisten tahojen ostaa useampia asuntoja) ja myöntää helpotuksia maankäyttösopimusten ehtoihin esimerkiksi hallintamuotojen ja huoneistotyyppien jakaumasta. Yksi keino voisi olla myös kaupungin tarjoamat valinnaiset vuokratontit, joista ei esimerkiksi perittäisi lainkaan vuokraa kolmen tai neljän ensimmäisen vuoden ajalta. Kaikkien joustojen käytön ehtona olisi rakentamisen käynnistäminen tietyssä määräajassa. Lisäksi kaupungin tulisi arvioida ympäristöministeriön asettaman Ara:n kehittämistyöryhmän ajatusta yksittäisten asuntojen ostamisesta segregaation torjumiseksi. Tässä suhdannetilanteessa VAV voisi esimerkiksi ostaa ns. nippukaupoilla hajautetusti ja edullisesti asuntoja vuokrauskäyttöön. Koska asunnot eivät olisi rajoitusten piirissä, ne olisi myös mahdollista myydä myöhemmin myydä edelleen. Me aloitteen allekirjoittaneet valtuustoryhmät ja valtuutetut esitämme, että Vantaa laatii ja toteuttaa pikaisesti toimenpideohjelman asuntorakentamisen edistämiseksi Vantaalla.	21. 22. 23.

21 § **Vihreän valtuustoryhmän ja 4 muun valtuustoryhmän aloite maksuttoman toisen asteen säilyttämiseksi Vantaalla**

VD/3243/00.02.00.03/2024

Vihreä valtuustoryhmä sekä 4 muuta valtuustoryhmää jättivät seuraavan valtuuston työjärjestyksen mukaisen valtuustoaloitteen:

”Eduskunnan kehysriihessä tehtiin esitys maksuttoman toisen asteen rajaamisesta sen vuoden loppuun, kun opiskelija täyttää 18 vuotta. Tämä romuttaisi nykyisen maksuttoman toisen asteen mallin ennen kuin yksikään sen piirissä aloittanut opiskelija ehtii valmistua esimerkiksi ylioppilaaksi.

Päätös tarkoittaisi sitä, että muun muassa oppimateriaalien, ylioppilaskokeiden ja ammatillisen puolen työvälineiden hinta voi siirtyä nuoren itsensä maksettavaksi kesken opintojen. Monimutkaisuuden lisäksi malli on eriarvoistava: oppimateriaaleista koituvat lisäkulut osuvat erityisesti niihin nuoriin ja perheisiin, joihin myös asumistuen ja muun sosiaaliturvan leikkaukset ovat jo kohtuuttomasti osuneet.

Riskinä on, että maksullisuuden alkaessa opinnot keskeytetään erityisen herkässä ikävaiheessa toisen asteen ollessa kesken. Tämä ei palvele tavoitetta nostaa Suomen koulutustasoa, eikä etenkään vähennä nuorten syrjäytymisriskiä, pahoinvointia tai mielenterveyskriisiä.

Allekirjoittaneet edellyttävät, että Vantaa säilyttää toisen asteen maksuttomana nykyisen mallin mukaisesti toisen asteen tutkinnon suorittamisen loppuun asti tai sen kalenterivuoden loppuun asti, kun opiskelija täyttää 20 vuotta.”

Kaupunginvaltuusto 22.4.2024 § 21

Päätös:
Päätettiin ottaa asia käsiteltäväksi ja lähettää valtuustoaloite kaupunginhallitukselle valmisteltavaksi.

Liite:
- allekirjoitettu Vihreän valtuustoryhmän ja 4 muun valtuustoryhmän aloite maksuttoman toisen asteen säilyttämiseksi Vantaalla

Valtuustoaloitteen otsikko & Aloite	**Aloitteen tekijä/tekijät ja allekirjoitukset**
Ryhmäaloite maksuttoman toisen asteen säilyttämiseksi Vantaalla Eduskunnan kehysriihessä tehtiin esitys maksuttoman toisen asteen rajaamisesta sen vuoden loppuun, kun opiskelija täyttää 18 vuotta. Tämä romuttaisi nykyisen maksuttoman toisen asteen mallin ennen kuin yksikään sen piirissä aloittanut opiskelija ehtii valmistua esimerkiksi ylioppilaaksi. Päätös tarkoittaisi sitä, että muun muassa oppimateriaalien, ylioppilaskokeiden ja ammatillisen puolen työvälineiden hinta voi siirtyä nuoren itsensä maksettavaksi kesken opintojen. Monimutkaisuuden lisäksi malli on eriarvoistava: oppimateriaaleista koituvat lisäkulut osuvat erityisesti niihin nuoriin ja perheisiin, joihin myös asumistuen ja muun sosiaaliturvan leikkaukset ovat jo kohtuuttomasti osuneet. Riskinä on, että maksullisuuden alkaessa opinnot keskeytetään erityisen herkässä ikävaiheessa toisen asteen ollessa kesken. Tämä ei palvele tavoitetta nostaa Suomen koulutustasoa, eikä etenkään vähennä nuorten syrjäytymisriskiä, pahoinvointia tai mielenterveyskriisiä. Allekirjoittaneet edellyttävät, että Vantaa säilyttää toisen asteen maksuttomana nykyisen mallin mukaisesti toisen asteen tutkinnon suorittamisen loppuun asti tai sen kalenterivuoden loppuun asti, kun opiskelija täyttää 20 vuotta. *22.4.2024* Vantaan vihreä valtuustoryhmä	Aloitteen tekijän nimi: *Vihreä valtuustoryhmä* Aloitteen allekirjoittajat 1. Sosialidemokraattinen valtuustoryhmä 2. Vasemmistoliiton valtuustoryhmä 3. Liike Nyt valtuustoryhmä 4. Keskustan valtuustoryhmä

22 § Sosialidemokraattisen valtuustoryhmän ja 4 muun valtuustoryhmän aloite Vantaalla taattava toisen asteen koulutus täysin maksuttomana

VD/3257/00.02.00.03/2024

Sosialidemokraattinen valtuustoryhmä sekä 4 valtuustoryhmää jättivät seuraavan valtuusto työjärjestyksen mukaisen valtuustoaloitteen:

”Hallitus on sopinut kehysriihessä leikkauksista toisen asteen koulutukseen. Toimenpiteellä tavoitellaan vain 12 miljoonan euron vuosittaista säästöä valtakunnallisesti, mutta sen vaikutukset opiskelijoille ovat kohtuuttomat.
Sosialidemokraattinen valtuustoryhmä edellyttää, että nuorilta ei leikata koulutuksesta ja pitää välttämättömänä, että Vantaa pyrkii vaikuttamaan maan hallitukseen ja valtiojohtoon ammatillisen koulutuksen tulevaisuuden turvaamiseksi sekä toisen asteen koulutusleikkausten estämiseksi.

Aloitteen taustaa:
Hallituksen ajamien koulutusleikkausten toteutuessa toisen asteen koulutus olisi täysin maksuton vain oppivelvollisuusikäisille, eli alle 18-vuotiaille opiskelijoille.
Oppivelvollisuus laajennettiin 18 ikävuoteen saakka vuonna 2020. Lain perusteluissa todettiin:
”Esityksen tavoitteena on nostaa koulutus- ja osaamistasoa sekä varmistaa jokaiselle nuorelle mahdollisuus toisen asteen tutkinnon suorittamiseen. Esityksen tavoitteena on osaltaan tukea työllisyysasteen nostamista.”
Samassa yhteydessä säädettiin olemassa olevaa tilannetta laajemmasta maksuttomuudesta toisen asteen koulutuksessa. Lainmuutosten tavoitteena on ollut nostaa koulutustasoa, varmistaa jokaiselle nuorelle mahdollisuus toisen asteen koulutuksen suorittamiseen sekä työllisyysasteen nostaminen.

Koska nuorille tuli velvollisuus hakea ja osallistua toisen asteen koulutukseen, turvattiin heille samalla oikeus maksuttomiin oppikirjoihin, oppimateriaaleihin ja työvälineisiin sekä maksuttomaan kouluruokailuun. Nyt hallitus esittää, että tämä oikeus katkaistaan nuorilta sen vuoden lopussa, kun he täyttävät 18 vuotta.
Leikkaukset lisäävät syrjäytymisriskiä ja vaarantavat osaamistason kasvun

Maksuttomuuden katkaiseminen 18 vuoden ikään kesken tutkinto-opintojen ei edistä toisen asteen koulutuksen loppuun saattamista ja on myös hallinnollisesti ongelmallinen. Hallitusohjelmaan on kirjattu mm. sääntelyn purkamiseen tähtääviä toimenpiteitä. Maksuttomuuden purkaminen toimii kuitenkin täysin päinvastaiseen suuntaan.

Koulutuksen järjestäjien tulisi erotella toisen asteen opiskelijat iän perusteella, luoda uusia järjestelmiä maksujen perintään sekä valvontaan. Tämä todennäköisesti aiheuttaa kustannuksia. Lisäksi haasteita tuottaisi mm. hinnoitella toisen asteen opiskelijoiden käytössä olevien koulutuksen järjestäjien omistamien tietokoneiden ja lisenssien käyttö. Opiskelijat kokisivat varmasti tilanteen myös hyvin epäoikeudenmukaisena.
Mikäli maksuttomuusperiaate puretaan, riski toisen asteen koulutuksen keskeyttämiseen heti 18 vuoden iän täyttyessä kasvaa huomattavasti. Tämä ei palvele nuorten oman uran ja elämänpolun rakentamista eikä myöskään koulutus- ja työllisyyspoliittisia tavoitteita. Säästöt myös vaarantaisivat tavoitteen purkaa sukupolvista alhaisen koulutustason periytymistä.

Vantaalla varmistettava koulutuksen maksuttomuus

Sosialidemokraattinen valtuustoryhmä esittää, että Vantaan kaupunki takaa toisen asteen maksuttomuuden kaikille oppivelvollisuusikäisenä ammatillisen koulutuksen tai lukiokoulutuksen aloittaneille, sen vuoden loppuun saakka, jona nuori täyttää 20 vuotta. Esitämme myös, että kaupunki varaa tarkoitukseen tarvittavan riittävän määrärahan edelleen talousarvioon huolimatta mahdollisista valtiovallan säästötoimista ja päätöksestä rajata maksuttomuutta.”

Kaupunginvaltuusto 22.4.2024 § 22

Päätös:
Päätettiin ottaa asia käsiteltäväksi ja lähettää valtuustoaloite kaupunginhallitukselle valmisteltavaksi.

Liite:
- allekirjoitettu Sosialidemokraattisen valtuustoryhmän ja 4 muun valtuustoryhmän aloite Vantaalla taattava toisen asteen koulutus täysin maksuttomana

Valtuustoaloitteen otsikko & Aloite	Aloitteen tekijä/tekijät ja allekirjoitukset
Vantaalla taattava toisen asteen koulutus täysin maksuttomana Hallitus on sopinut kehysriihessä leikkauksista toisen asteen koulutukseen. Toimenpiteellä tavoitellaan vain 12 miljoonan euron vuosittaista säästöä valtakunnallisesti, mutta sen vaikutukset opiskelijoille ovat kohtuuttomat. Sosialidemokraattinen valtuustoryhmä edellyttää, että nuorilta ei leikata koulutuksesta ja pitää välttämättömänä, että Vantaa pyrkii vaikuttamaan maan hallitukseen ja valtiojohtoon ammatillisen koulutuksen tulevaisuuden turvaamiseksi sekä toisen asteen koulutusleikkausten estämiseksi. ***Aloitteen taustaa:*** Hallituksen ajamien koulutusleikkausten toteutuessa toisen asteen koulutus olisi täysin maksuton vain oppivelvollisuusikäisille, eli alle 18-vuotiaille opiskelijoille. Oppivelvollisuus laajennettiin 18 ikävuoteen saakka vuonna 2020. Lain perusteluissa todettiin: ”Esityksen tavoitteena on nostaa koulutus- ja osaamistasoa sekä varmistaa jokaiselle nuorelle mahdollisuus toisen asteen tutkinnon suorittamiseen. Esityksen tavoitteena on osaltaan tukea työllisyysasteen nostamista.” Samassa yhteydessä säädettiin olemassa olevaa tilannetta laajemmasta maksuttomuudesta toisen asteen koulutuksessa. Lainmuutosten tavoitteena on ollut nostaa koulutustasoa, varmistaa jokaiselle nuorelle mahdollisuus toisen asteen koulutuksen suorittamiseen sekä työllisyysasteen nostaminen. Koska nuorille tuli velvollisuus hakea ja osallistua toisen asteen koulutukseen, turvattiin heille samalla oikeus maksuttomiin oppikirjoihin, oppimateriaaleihin ja työvälineisiin sekä maksuttomaan kouluruokailuun. Nyt hallitus esittää, että tämä oikeus katkaistaan nuorilta sen vuoden lopussa, kun he täyttävät 18 vuotta. ***Leikkaukset lisäävät syrjäytymisriskiä ja vaarantavat osaamistason kasvun*** Maksuttomuuden katkaiseminen 18 vuoden ikään kesken tutkinto-opintojen ei edistä toisen asteen koulutuksen loppuun saattamista ja on myös hallinnollisesti ongelmallinen. Hallitusohjelmaan on kirjattu mm. sääntelyn purkamiseen	Aloitteen tekijän nimi: **Sosialidemokraattinen valtuustoryhmä** Aloitteen allekirjoittajat: 1. Vasemmistoliiton valtuustoryhmä 2. Vihreä valtuustoryhmä 3. Keskustan valtuustoryhmä 4. Liike Nyt valtuustoryhmä

tähtääviä toimenpiteitä. Maksuttomuuden purkaminen toimii kuitenkin täysin päinvastaiseen suuntaan. Koulutuksen järjestäjien tulisi erotella toisen asteen opiskelijat iän perusteella, luoda uusia järjestelmiä maksujen perintään sekä valvontaan. Tämä todennäköisesti aiheuttaa kustannuksia. Lisäksi haasteita tuottaisi mm. hinnoitella toisen asteen opiskelijoiden käytössä olevien koulutuksen järjestäjien omistamien tietokoneiden ja lisenssien käyttö. Opiskelijat kokisivat varmasti tilanteen myös hyvin epäoikeudenmukaisena. Mikäli maksuttomuusperiaate puretaan, riski toisen asteen koulutuksen keskeyttämiseen heti 18 vuoden iän täyttyessä kasvaa huomattavasti. Tämä ei palvele nuorten oman uran ja elämänpolun rakentamista eikä myöskään koulutus- ja työllisyyspoliittisia tavoitteita. Säästöt myös vaarantaisivat tavoitteen purkaa sukupolvista alhaisen koulutustason periytymistä. **Vantaalla varmistettava koulutuksen maksuttomuus** Sosialidemokraattinen valtuustoryhmä esittää, että Vantaan kaupunki takaa toisen asteen maksuttomuuden kaikille oppivelvollisuusikäisenä ammatillisen koulutuksen tai lukiokoulutuksen aloittaneille, sen vuoden loppuun saakka, jona nuori täyttää 20 vuotta. Esitämme myös, että kaupunki varaa tarkoitukseen tarvittavan riittävän määrärahan edelleen talousarvioon huolimatta mahdollisista valtiovallan säästötoimista ja päätöksestä rajata maksuttomuutta.	

23 § Vasemmistoliiton valtuustoryhmän ja 4 muun valtuustoryhmän aloite Vantaan on jatkettava toisen asteen koulutuksen maksuttomuutta

VD/3259/00.02.00.03/2024

Vasemmistoliiton valtuustoryhmä sekä 4 muuta valtuustoryhmää jättivät seuraavan valtuuston työjärjestyksen mukaisen valtuustoaloitteen:

”Maksuton toinen aste otettiin käyttöön valtakunnallisesti elokuussa 2021 ja samalla oppivelvollisuus nousi 18 ikävuoteen. Oppivelvollisille myönnettiin maksuttomat oppimateriaalit sen vuoden loppuun asti, jona nuori täyttää 20 vuotta. Muutoksen ansiosta jokainen nuori sai lukion tai ammatillisen koulutuksen tutkinnon suoritettua riippumatta perheen taloudellisesta tilanteesta.
Nyt hallitus on kuitenkin päättänyt rajata toisen asteen maksuttomuutta sen vuoden loppuun, kun nuori täyttää 18 vuotta. Hallituksen päätös tarkoittaa, että toisen asteen opinnot tulisivat maksullisiksi kesken opintojen.

Maksuttomuus vaikuttaa koulutuksen tasa-arvon toteutumiseen ja vähentää eriarvoisuutta. Vuoden 2022 Lukiolaisbarometrin mukaan 45 prosenttia ensimmäisen vuoden opiskelijoista koki maksuttomuuden vaikuttaneen lukioon hakeutumiseen. Maksuttomuus on vaikuttanut päätökseen erityisesti opiskelijoilla, joiden vanhemmista vähintään toinen on työtön, kumpikaan vanhemmista ei ole korkeakoulutettuja tai joiden äidinkieli on muu kuin suomi.

Päätös rajata maksuttomuutta on herättänyt laajaa vastustusta koulutuskentällä. Suomen lukiolaisten liitto on todennut muutoksen olevan erityisen kipeä niille nuorille, joilla on vaikeuksia toimeentulon, terveyden tai oppimisen kanssa. Myös opettajien ammattijärjestö OAJ on ilmaissut huolensa uudistuksesta ja todennut sen sotkevan koulutuksen järjestäjien, rehtoreiden ja opettajien arkea. Muutoksesta aiheutuu opettajille lisätyötä ja kunnille hallinnollista byrokratiaa, jonka vuoksi tavoitellut säästöt voivat jäädä saavuttamatta.

Vantaan ei tule toimeenpanna hallituksen päätöstä vaan jatkaa maksuttomien oppimateriaalien tarjoamista toisen asteen loppuun asti. Hallituksen uudistuksista on poikettu paikallisesti myös aiemmin, kun kunnat jättivät toteuttamatta varhaiskasvatuksen ryhmäkokoja kasvattavia ja subjektiivista varhaiskasvatusoikeutta rajaavia Sipilän hallituksen päätöksiä.

Maksuttomuuden keskeyttäminen kesken tutkinnon aiheuttaisi Vantaalle hallinnollisia kustannuksia sekä kuormittaisi rehtoreiden ja opettajien työtä. Vantaan taloudellinen panostus tulisi osoittaa nuorten koulutuksen turvaamiseen hallinnon lisäämisen sijaan.

Me allekirjoittaneet valtuutetut esitämme, että Vantaa jatkaa maksuttoman toisen asteen koulutusta nuorille tutkinnon loppuun saakka.

Kaupunginvaltuusto 22.4.2024 § 23

Päätös:
Päätettiin ottaa asia käsiteltäväksi ja lähettää valtuustoaloite kaupunginhallitukselle valmisteltavaksi.

Liite:

- allekirjoitettu Vasemmistoliiton valtuustoryhmän ja 4 muun valtuustoryhmän aloite Vantaan on jatkettava toisen asteen koulutuksen maksuttomuutta

Valtuustoaloitteen otsikko & Aloite	**Aloitteen tekijä/tekijät ja allekirjoitukset**
Vantaan on jatkettava toisen asteen koulutuksen maksuttomuutta Maksuton toinen aste otettiin käyttöön valtakunnallisesti elokuussa 2021 ja samalla oppivelvollisuus nousi 18 ikävuoteen. Oppivelvollisille myönnettiin maksuttomat oppimateriaalit sen vuoden loppuun asti, jona nuori täyttää 20 vuotta. Muutoksen ansiosta jokainen nuori sai lukion tai ammatillisen koulutuksen tutkinnon suoritettua riippumatta perheen taloudellisesta tilanteesta. **Nyt hallitus on kuitenkin päättänyt rajata toisen asteen maksuttomuutta sen vuoden loppuun,** kun nuori täyttää 18 vuotta. Hallituksen päätös tarkoittaa, että toisen asteen opinnot tulisivat maksullisiksi kesken opintojen. Maksuttomuus vaikuttaa koulutuksen tasa-arvon toteutumiseen ja vähentää eriarvoisuutta. Vuoden 2022 Lukiolaisbarometrin mukaan 45 prosenttia ensimmäisen vuoden opiskelijoista koki maksuttomuuden vaikuttaneen lukioon hakeutumiseen. Maksuttomuus on vaikuttanut päätökseen erityisesti opiskelijoilla, joiden vanhemmista vähintään toinen on työtön, kumpikaan vanhemmista ei ole korkeakoulutettuja tai joiden äidinkieli on muu kuin suomi. Päätös rajata maksuttomuutta on herättänyt laajaa vastustusta koulutuskentällä. Suomen lukiolaisten liitto on todennut muutoksen olevan erityisen kipeä niille nuorille, joilla on vaikeuksia toimeentulon, terveyden tai oppimisen kanssa. Myös opettajien ammattijärjestö OAJ on ilmaissut huolensa uudistuksesta ja todennut sen sotkevan koulutuksen järjestäjien, rehtoreiden ja opettajien arkea. Muutoksesta aiheutuu opettajille lisätyötä ja kunnille hallinnollista byrokratiaa, jonka vuoksi tavoitellut säästöt voivat jäädä saavuttamatta. Vantaan ei tule toimeenpanna hallituksen päätöstä vaan jatkaa maksuttomien oppimateriaalien tarjoamista toisen asteen loppuun asti. Hallituksen uudistuksista on poikettu paikallisesti myös aiemmin, kun kunnat jättivät toteuttamatta varhaiskasvatuksen ryhmäkokoja kasvattavia ja subjektiivista varhaiskasvatusoikeutta rajaavia Sipilän hallituksen päätöksiä. Maksuttomuuden keskeyttäminen kesken tutkinnon aiheuttaisi Vantaalle hallinnollisia kustannuksia sekä kuormittaisi rehtoreiden ja opettajien työtä. Vantaan taloudellinen	<u>Aloitteen tekijän nimi:</u> *Vasemmistoliiton valtuustoryhmä* <u>Aloitteen allekirjoittajat:</u> 1. Sosiaalidemokraattinen valtuustoryhmä 2. Vihreä valtuustoryhmä 3. Keskustan valtuustoryhmä 4. Liike Nyt valtuustoryhmä

panostus tulisi osoittaa nuorten koulutuksen turvaamiseen hallinnon lisäämisen sijaan. Me allekirjoittaneet valtuutetut esitämme, että Vantaa jatkaa maksuttoman toisen asteen koulutusta nuorille tutkinnon loppuun saakka.	

Kokouksen päättäminen

Kaupunginvaltuusto 22.4.2024 § 24

Päätös:
Puheenjohtaja päätti kokouksen klo 22:57

Muutoksenhakuohje 1. Valitusosoitus

Jos olet tyytymätön tähän päätökseen, voit hakea siihen muutosta **Helsingin hallinto-oikeudelta**.

Valituksen voit tehdä lainmukaisuusperusteella, eli jos
- päätös on syntynyt virheellisessä järjestyksessä
- päätöksen tehnyt toimielin on ylittänyt toimivaltansa ja/tai
- päätös on muuten lainvastainen

Voit tehdä valituksen, jos olet kunnan jäsen. Asianosaisena voit tehdä valituksen kunnan jäsenyydestä riippumatta, jos päätös kohdistuu sinuun tai se vaikuttaa välittömästi oikeuksiisi, velvollisuuksiisi tai etuihisi.

Rakennuskiellon määräämistä koskevassa asiassa valituksen voi tehdä
- asianosainen
- viranomainen, jos laissa niin säädetään tai jos valitusoikeus on viranomaisen valvottavana olevan julkisen edun vuoksi tarpeen

Yleiskaavan, asemakaava ja rakennusjärjestyksen hyväksymistä koskevassa asiassa valituksen voi tehdä
- kunnan jäsen
- asianosainen
- viranomainen toimialaansa kuuluvissa asioissa
- maakunnan liitto ja kunta, joiden alueella kaavassa osoitetulla maankäytöllä tai rakennusjärjestyksellä on vaikutuksia
- rekisteröity paikallinen tai alueellinen yhteisö toimialaansa kuuluvissa asioissa toimialueellaan.

Valituksen toimittaminen

Toimita valitus **30 päivän kuluessa** päätöksen tiedoksisaannista. Tiedoksisaantipäivää ei lueta valitusaikaan. Valitus on tehtävä viimeistään määräajan viimeisenä päivänä ennen viraston aukioloajan päättymistä. Myöhässä tullutta valitusta ei tutkita.

Kunnan jäsenen katsotaan saaneen päätöksestä tiedon seitsemän päivän kuluttua siitä, kun pöytäkirja on nähtävänä Vantaan kaupungin internet-sivulla.

Kaavan tai rakennusjärjestyksen hyväksymistä taikka rakennuskieltoa koskevan päätöksen katsotaan tulleen asianosaisen tietoon seitsemän päivän kuluttua siitä, kun pöytäkirja on nähtävänä Vantaan kaupungin internet-sivulla.

Muissa asioissa asianosaisen katsotaan saaneen tiedon päätöksestä, jollei muuta näytetä:
- seitsemän päivän kuluttua kirjeen lähettämisestä
- kolmen päivän kuluttua sähköisen viestin lähettämisestä tai
- saantitodistuksen osoittamana aikana/erilliseen tiedoksiantotodistukseen merkittynä aikana

Voit toimittaa valituksen henkilökohtaisesti, postittamalla tai sähköisesti. Jos viimeinen palautuspäivä osuu viikonlopulle tai pyhäpäiväksi, voit toimittaa valituksen vielä seuraavana arkipäivänä virka-aikana.

Tee valitus kirjallisena ja kerro siinä mitä muutoksia haluat päätökseen ja millä perusteella. Liitä mukaan valituksen kohteena oleva päätös ja vaatimusta tukevat asiakirjat sekä todistus siitä, minä päivänä päätös on annettu tiedoksi, tai muu selvitys valitusajan alkamisesta. Ilmoita valituksessa kotikuntasi ja yhteystietosi ja allekirjoita se. Jos sinulla on laillinen edustaja, valituksessa tulee olla sinun nimen ja kotikunnan lisäksi myös tämän nimi, kotikunta, yhteystiedot ja allekirjoitus. Sähköistä asiakirjaa ei tarvitse allekirjoittaa, mutta siitä on käytävä ilmi lähettäjän tiedot.

Valitus toimitetaan aina omalla vastuulla.

Muutoksenhakijalta peritään oikeudenkäyntimaksu sen mukaan kuin tuomioistuinmaksulaissa (1455/2015) säädetään. Ajantasainen tieto maksuista löytyy tuomioistuinlaitoksen sivustolta.

Helsingin hallinto-oikeuden yhteystiedot:
Käynti- ja postiosoite: Radanrakentajantie 5, 00520 Helsinki
Puhelin: 029 56 42000, faksi: 029 56 42079
Sähköpostiosoite: helsinki.hao@oikeus.fi
Asiointipalvelun osoite: Aloita asiointi (https://asiointi.oikeus.fi/hallintotuomioistuimet/#/)
Virka-aika: klo 8.00−16.15

Muutoksenhakuohje 2. Valituskielto

2.1 Tähän p**äätökseen, joka koskee vain valmistelua tai täytäntöönpanoa**, ei saa hakea muutosta.
(Kuntalaki 136 §)

2.2 Tähän **päätökseen, joka koskee hankintaoikaisua**, ei saa hakea muutosta.
(Hankintalaki 135 §)

2.3 Tähän **päätökseen, joka koskee kunnallisen kansanäänestyksen toimittamista**, ei saa hakea muutosta.
(Kuntalaki 24 §)

Muutoksenhakuohje 3. Hankintaoikaisuohje ja valitusosoitus

Julkista hankintaa koskevaan päätökseen tai muuhun hankintamenettelyssä tehtyyn ratkaisuun voidaan julkisista hankinnoista ja käyttöoikeussopimuksista annetun lain (1397/2016, jäljempänä hankintalaki) mukaan hakea muutosta vaatimalla hankintayksiköltä oikaisua (jäljempänä hankintaoikaisu). Asia voidaan myös saattaa valituksella markkinaoikeuden käsiteltäväksi.

Hankintaa koskevasta asiasta voi tehdä hankintayksikölle oikaisuvaatimuksen tai markkinaoikeudelle toimitettavan valituksen se, jota asia koskee (jäljempänä asianosainen). Asianosainen on se, jonka oikeuteen, velvollisuuteen tai etuun päätös välittömästi vaikuttaa.

I Hankintaoikaisuohje

Hankintaoikaisuvaatimuksen kohde

Hankintayksikön päätökseen tai muuhun hankintamenettelyssä tehtyyn ratkaisuun tyytymätön voi vaatia hankintalain 132–135 §:n mukaan hankintaoikaisua. Hankintaoikaisua voi vaatia hankintayksiköltä kirjallisesti tarjouskilpailuun osallistunut tarjoaja tai osallistumishakemuksen tehnyt ehdokas tai muu taho, jota asia koskee.

Hankintaoikaisuvaatimuksen tekemiselle säädetty aika

Asianosaisen on vaadittava hankintaoikaisua 14 päivän kuluessa siitä, kun asianosainen on saanut tiedon hankintayksikön päätöksestä valitusosoituksineen tai muusta hankintamenettelyssä tehdystä ratkaisusta. Vaatimus on esitettävä määräajan viimeisenä päivänä ennen virka-ajan päättymistä.

Tiedoksisaantipäivää ei lueta oikaisuvaatimusaikaan. Jos määräajan viimeinen päivä on pyhäpäivä, itsenäisyyspäivä, vapunpäivä, joulu- tai juhannusaatto tai arkilauantai, voi oikaisuvaatimuksen tehdä ennen viraston aukioloajan päättymistä ensimmäisenä arkipäivänä sen jälkeen.

Sähköinen tiedoksianto

Mikäli hankintapäätös on annettu tiedoksi sähköisesti, asianosaisen katsotaan saaneen tiedon hankintapäätöksestä oheisasiakirjoineen sinä päivänä, jolloin sähköinen viesti on vastaanottajan käytettävissä tämän vastaanottolaitteessa siten, että viestiä voidaan käsitellä. Asianosainen on saanut tiedon päätöksestä lähettämispäivänä, jollei asianosainen esitä luotettavaa selvitystä tietoliikenneyhteyksien toimimattomuudesta tai vastaavasta muusta seikasta, jonka johdosta sähköinen viesti on saapunut asianosaiselle myöhemmin.

Tiedoksianto kirjeitse

Mikäli hankintapäätös on annettu tiedoksi hallintolain (434/2003) 59 §:n mukaisesti postitse kirjeellä, katsotaan asianosaisen saaneen asiasta tiedon seitsemäntenä päivänä sen lähettämisestä, jollei asianosainen näytä saaneen tiedon myöhemmin.

Tiedoksianto saantitodistuksella

Mikäli hankintapäätös on annettu todisteellisesti tiedoksi hallintolain (434/2003) 60 §:n mukaisesti, asianosaisen katsotaan saaneen päätöksestä tiedon saantitodistuksen osoittamana aikana tai erilliseen tiedoksisaantitodistukseen merkittynä aikana.

Hankintaoikaisua koskevan vaatimuksen sisältö

Hankintaoikaisuvaatimuksesta on käytävä ilmi vaatimukset perusteineen. Vaatimuksesta on käytävä ilmi oikaisua vaativan nimi sekä tarvittavat yhteystiedot asian hoitamiseksi.

Vaatimukseen on liitettävä asiakirjat, joihin vaatimuksen tekijä vetoaa, mikäli ne eivät jo ole hankintayksikön hallussa.

Toimitusosoite

Hankintaoikaisu toimitetaan osoitteeseen:

Vantaan kaupungin kirjaamo
Kaupunginhallitus
PL 1100, 01030 Vantaan kaupunki
Sähköpostiosoite: kirjaamo@vantaa.fi
Puhelin (kirjaamo): 09-839 22184, fax: 09-8392 4163

Virka-aika: ma - pe 8.15 - 16.00

Hankintaoikaisun vireilletulo ja käsittely eivät vaikuta siihen määräaikaan, jonka kuluessa asianosainen voi hankintalain nojalla hakea muutosta valittamalla markkinaoikeuteen.

II Valitusosoitus markkinaoikeuteen

Muutoksenhaun kohde ja rajoitukset

Tarjoaja, osallistumishakemuksen tehnyt ehdokas tai muu taho, jota asia koskee, voi saattaa asian markkinaoikeuden käsiteltäväksi tekemällä valituksen.

Valituksella markkinaoikeuden käsiteltäväksi voidaan saattaa hankintayksikön päätös tai hankintayksikön muu hankintamenettelyssä tehty ratkaisu, jolla on vaikutusta ehdokkaan tai tarjoajan asemaan.

Markkinaoikeuden käsiteltäväksi valituksella ei voida saattaa hankintayksikön sellaista päätöstä tai muuta ratkaisua, joka koskee:
1) yksinomaan hankintamenettelyn valmistelua;
2) sitä, että hankintasopimusta ei jaeta osiin 75 §:n nojalla; tai
3) sitä, että 93 §:ssä tarkoitetun kokonaistaloudellisen edullisuuden perusteena käytetään yksinomaan halvinta hintaa tai kustannuksia.

Puitejärjestelyyn perustuva hankinta

Puitejärjestelyyn perustuvaan hankintaan ei saa hakea muutosta valittamalla, jollei markkinaoikeus myönnä asiassa käsittelylupaa hankintalain 146 §:n mukaisesti. Lupa on myönnettävä, jos asian käsittely on lain soveltamisen kannalta muissa samanlaisissa asioissa tärkeää, tai siihen on painava, hankintayksikön menettelyyn liittyvä syy.

Dynaamiseen hankintajärjestelmään hyväksymistä koskeva ratkaisu

Dynaamiseen hankintajärjestelmään hyväksymistä koskevaan hankintayksikön ratkaisuun ei saa hakea muutosta valittamalla, jollei markkinaoikeus myönnä asiassa käsittelylupaa hankintalain 146 §:n mukaisesti. Lupa on myönnettävä, jos asian käsittely on lain soveltamisen kannalta muissa samanlaisissa asioissa tärkeää tai siihen on painava, hankintayksikön menettelyyn liittyvä syy.

Sähköinen tiedoksianto

Mikäli hankintapäätös on annettu tiedoksi sähköisesti, asianosaisen katsotaan saaneen tiedon hankintapäätöksestä oheisasiakirjoineen sinä päivänä, jolloin sähköinen viesti on vastaanottajan käytettävissä

tämän vastaanottolaitteessa siten, että viestiä voidaan käsitellä. Asianosainen on saanut tiedon päätöksestä lähettämispäivänä, jollei asianosainen esitä luotettavaa selvitystä tietoliikenneyhteyksien toimimattomuudesta tai vastaavasta muusta seikasta, jonka johdosta sähköinen viesti on saapunut asianosaiselle myöhemmin.

Tiedoksianto kirjeitse

Mikäli hankintapäätös on annettu tiedoksi postitse kirjeellä, asianosaisen katsotaan saaneen asiasta tiedon seitsemäntenä päivänä sen lähettämisestä, jollei asianosainen näytä saaneen tiedon myöhemmin.

Tiedoksianto saantitodistuksella

Mikäli hankintapäätös on annettu todisteellisesti tiedoksi, asianosaisen katsotaan saaneen päätöksestä tiedon saantitodistuksen osoittamana aikana tai erilliseen tiedoksisaantitodistukseen merkittynä aikana.

Muutoksenhakuaika

Valitus on tehtävä kirjallisesti 14 päivän kuluessa siitä, kun asianosainen on saanut tiedon hankintaa koskevasta päätöksestä valitusosoituksineen. Tiedoksisaantipäivää ei lasketa mukaan valitusaikaan.
Valituksen tulee olla perillä valitusajan viimeisenä päivänä ennen markkinaoikeuden virka-ajan päättymistä.

Muutoksenhakuaika suorahankinnassa

Mikäli hankintayksikkö on toimittanut julkaistavaksi hankintalain 131 §:ssä tarkoitetun suorahankintaa koskevan ilmoituksen Euroopan unionin virallisessa lehdessä, valitus on tehtävä 14 päivän kuluessa ilmoituksen julkaisemisesta.

Mikäli hankintayksikkö on julkaissut suorahankinnasta jälki-ilmoituksen, mutta ei suorahankintaa koskevaa ilmoitusta, suorahankintaa koskeva valitus on tehtävä 30 päivän kuluessa siitä, kun suorahankinnasta on julkaistu jälki-ilmoitus Euroopan unionin virallisessa lehdessä.

Mikäli hankintayksikkö ei ole julkaissut suorahankinnasta ilmoitusta tai jälki-ilmoitusta, suorahankintaa koskeva valitus on tehtävä kuuden kuukauden kuluessa siitä, kun hankintasopimus on tehty.

Sopimusmuutosta koskeva ilmoitus

Mikäli hankintayksikkö on toimittanut julkaistavaksi hankintalain 58 §:n 1 momentin 9 kohdassa tarkoitetun sopimusmuutosta koskevan ilmoituksen Euroopan unionin virallisessa lehdessä, on valitus tehtävä 14 päivän kuluessa ilmoituksen julkaisemisesta.

Poikkeukset säännönmukaisesta valitusajasta

Valitus on tehtävä 30 päivän kuluessa päätöksen tiedoksisaannista, jos hankintayksikkö on tehnyt hankintapäätöksen jälkeen hankinta- tai käyttöoikeussopimuksen 130 §:n 1 tai 3 kohdan nojalla noudattamatta odotusaikaa. Odotusaikaa ei tarvitse noudattaa, jos sopimus koskee puitejärjestelyn perusteella tehtävää hankintaa tai sopimus koskee dynaamisen hankintajärjestelmän sisällä tehtävää hankintaa.

Valitus on tehtävä kuuden kuukauden kuluessa hankintapäätöksen tekemisestä siinä tapauksessa, että ehdokas tai tarjoaja on saanut tiedon hankintapäätöksestä valitusosoituksineen ja hankintapäätös tai valitusosoitus on ollut olennaisesti puutteellinen.

Valituksen sisältö

Valituksessa on ilmoitettava hankinta-asia, jota valitus koskee, sekä valittajan vaatimukset ja niiden perusteet. Puitejärjestelyyn perustuvan hankinnan ja dynaamiseen hankintajärjestelmään hyväksymistä koskevan ratkaisun osalta valituskirjelmässä on esitettävä, minkä vuoksi käsittelylupa tulisi myöntää.

Valituksessa on ilmoitettava valittajan nimi ja kotikunta. Jos valittajan puhevaltaa käyttää hänen laillinen edustajansa tai asiamiehensä tai jos valituksen laatija on joku muu henkilö, valituksessa on ilmoitettava myös tämän nimi ja kotikunta. Lisäksi on ilmoitettava postiosoite ja puhelinnumero, joihin asiaa koskevat ilmoitukset valittajalle voidaan toimittaa. Valittajan, laillisen edustajan tai asiamiehen on allekirjoitettava valituskirjelmä.

Valitukseen on liitettävä alkuperäisenä tai jäljennöksenä päätös, johon haetaan muutosta, sekä todistus siitä, minä päivänä päätös on annettu tiedoksi tai muu selvitys valitusajan alkamisen ajankohdasta. Valitukseen on liitettävä asiakirjat, joihin valittaja vetoaa vaatimuksensa tueksi. Asiamiehen on liitettävä valituskirjelmään valtakirja, kuten hallintolainkäyttölain 21 §:ssä säädetään.

Valituksen toimittaminen

Valitus on toimitettava markkinaoikeudelle. Valituksen voi toimittaa markkinaoikeuden kansliaan henkilökohtaisesti, asiamiestä käyttäen, lähetin välityksellä, postitse, telekopiona, asiointipalvelussa tai sähköpostin avulla kuten sähköisestä asioinnista viranomaistoiminnassa annetussa laissa (13/2003) säädetään. Jos vireillepanon viimeinen päivä on pyhäpäivä, itsenäisyyspäivä, vapunpäivä, joulu- tai juhannusaatto tai arkilauantai, voi asiakirjat toimittaa markkinaoikeudelle ensimmäisenä arkipäivänä sen jälkeen.

Valitusperusteeseen perustuva muutoksenhakukielto

Hankintalain 163 §:n mukaan markkinaoikeuden toimivaltaan kuuluvaan asiaan ei saa hakea muutosta kuntalain eikä hallintolainkäyttölain nojalla.

Muutoksenhausta ilmoittaminen hankintayksikölle

Hankintalain 148 §:n nojalla hankinta-asiaan muutosta hakevan on kirjallisesti ilmoitettava hankintayksikölle asian saattamisesta markkinaoikeuden käsiteltäväksi. Ilmoitus on toimitettava hankintayksikölle viimeistään silloin, kun hankintaa koskeva valitus toimitetaan markkinaoikeuteen. Ilmoitus on toimitettava hankintayksikön kohdassa I mainittuun osoitteeseen.

Oikeudenkäyntimaksu

Muutoksenhakijalta peritään käsittelystä markkinaoikeudessa oikeudenkäyntimaksua 2 120 euroa alle miljoonan euron hankinnassa. Jos hankinnan arvo on vähintään 1 miljoona euroa, käsittelymaksu on 4 240 euroa. Mikäli hankinnan arvo on vähintään 10 miljoonaa euroa, käsittelymaksu on 6 350 euroa.

Yksityishenkilön oikeudenkäyntimaksu markkinaoikeudessa on 530 euroa.

Markkinaoikeuden osoite ja muut yhteystiedot
Markkinaoikeus
Radanrakentajantie 5, 00520 Helsinki
00520 Helsinki
puh. 029 56 43300
fax 029 56 43314
markkinaoikeus(at)oikeus.fi
Aloita asiointi (https://asiointi.oikeus.fi/hallintotuomioistuimet/#/)