Kaava-alueen numero Planområdets nummer	Päiväys Datum	Pohjakarttalehtien numerot Baskartbladens nummer
211900	13.2.2017 10.4.2017 tarkistettu	687492, 687493 688492, 688493

Vantaan kaupunki
Kaupunginosa 21, Piispankylä

ÅBYN ENTISEN ELEMENTTITEHTAAN TONTTI

Asemakaava
Osa korttelia 21139.

Asemakaavan muutos
Osa korttelia 21139 sekä virkistysalue.

Tonttijako
Osa korttelia 21139.

Tonttijaon muutos
Osa korttelia 21139.

1:2000

Vanda stad
Stadsdel 21, Biskopsböle

ÅBY F.D. ELEMENTFABRIKS TOMT

Detaljplan
Del av kvarteret 21139.

Ändring av detaljplanen
Del av kvarteret 21139
samt rekreationsområde.

Tomtindelning
Del av kvarteret 21139.

Ändring av tomtindelningen
Del av kvarteret 21139.

1:2000

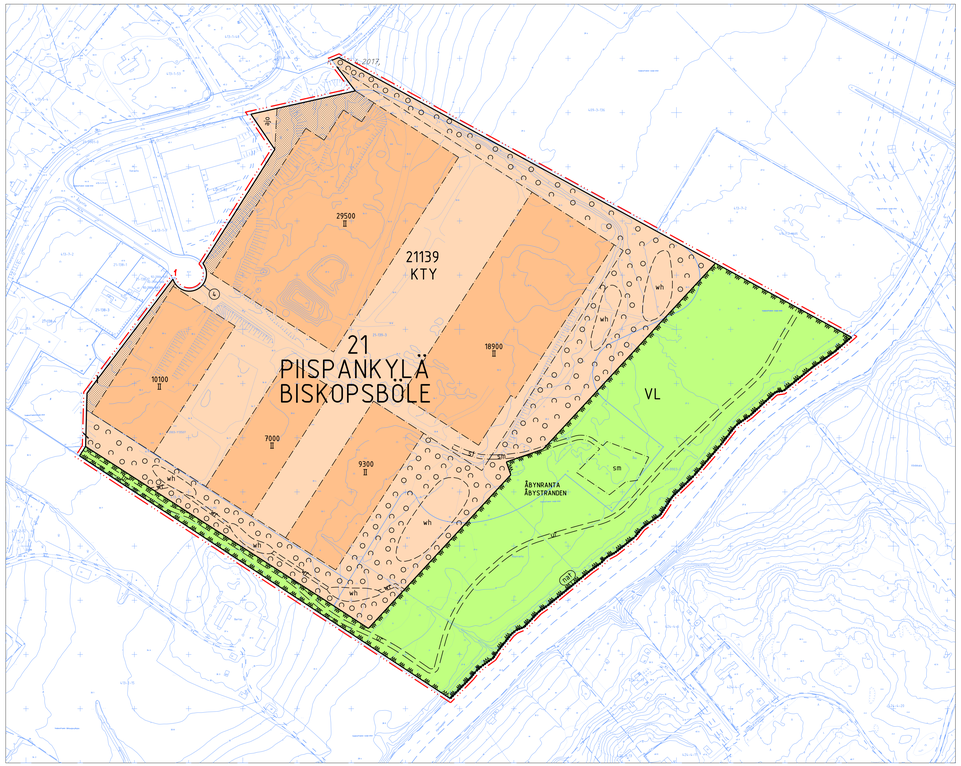

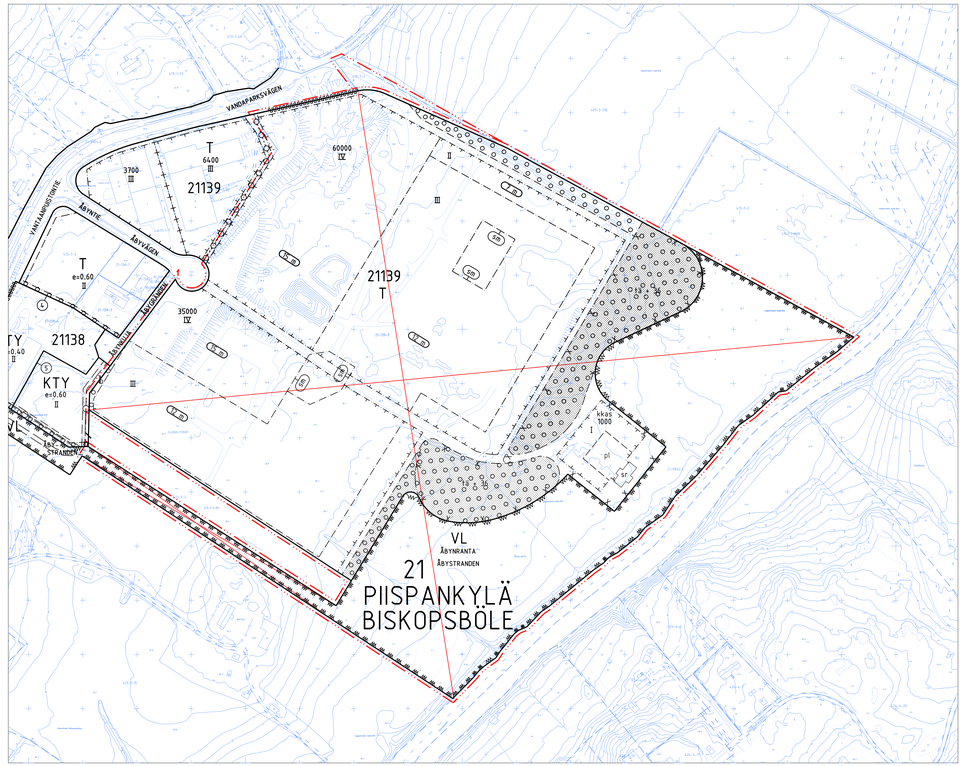

ASEMAKAAVAMERKINTÖJÄ JA -MÄÄRÄYKSIÄ:

3 m kaava - alueen rajan ulkopuolella oleva viiva.

KTY

Toimitilarakennusten korttelialue.
Alueelle saa rakentaa toimistorakennuksia sekä ympäristöhäiriötä aiheuttamattomia teollisuus- ja varastorakennuksia tai niiden yhdistelmiä.

Rakennusten julkisivukorkeus saa olla enintään 15 metriä.

Rakennuksen julkisivut tulee jäsentää pienempiin osiin.

Rakennusten julkisivuissa tulee käyttää maanläheisiä värejä.

Rakennusten julkisivut tulee tehdä korkealuokkaisista materiaaleista yhtenäistä rakennustapaa noudattaen.

Rakennusten on näytettävä tasakattoisilta.

Ilmastointilaitteet ja muut tekniset laitteet tulee integroida muuhun rakennussuunnitteluun. Aurinkopaneeleita ja muita energiaa säästäviä tai tuottavia ratkaisuja tulee suosia.

Ulkovarastointialueet ja katokset on rajattava niin, että varastoitava materiaali ei haitallisesti näy kadulle ja ulkoilureiteille tai naapurikiinteistön suuntaan. Ulkovarastointi ei saa aiheuttaa maisemallista taikka muuta haittaa ympäristölle.

Tontilla olevien rakennusten, varastojen, katosten ja ulkovarastointia rajaavien rakenteiden tulee muodostaa materiaaleiltaan yhtenäinen arkkitehtoninen kokonaisuus.

Rakentamatta jäävät tontin osat tulee istuttaa niiltä osin kun niitä ei käytetä liikenteelle tai pysäköintiin. Alueet on pidettävä huolitellussa kunnossa.

Alueen osa, jolle on kehitettävä puista ja pensaista tiheä reunavyöhyke, ei saa aidata lähivirkistysalueen puoleiselta osalta Vantaanjoen varressa.

Mikään rakennuksen osa, rakenne, laite tai kasvillisuus ei saa läpäistä Helsinki-Vantaan lentoaseman esteraja-pintoja.

Maaperän pilaantuneisuus on selvitettävä ja pilaantunut maaperä tarvittaessa kunnostettava ennen rakentamistoimenpiteisiin ryhtymistä.

Alue sijaitsee tärkeällä pohjavesialueella. Alueella harjoitettava toiminta ei saa vaarantaa pohjaveden laatua tai määrää.

Hulevedet tulee ensisijaisesti käsitellä korttelialueella.

Toimistotilojen ja vastaavien työtilojen ulkokuoren ääneristävyyden ΔL lento- ja tieliikennemelua vastaan on oltava vähintään 35 dB.

Autopaikkojen vähimmäismäärät:
Toimistot 1 ap/ 50 k-m²
Teollisuus 1 ap/ 100 k-m²
Varastot 1 ap/ 150 k-m²

Polkupyöräpaikkojen vähimmäismäärät:
Toimistot 1 pp/ 100 k-m²
Teollisuus ja varastot 0,4 pp/ työntekijä

DETALJPLANEBETECKNINGAR OCH -BESTÄMMELSER:

Linje 3 m utanför planområdets gräns.

Kvartersområde för verksamhetsbyggnader.
På området får byggas kontorshus samt industri- och lagerbyggnader som inte orsakar miljöstörningar, eller kombinationer av dessa.

Byggnadernas fasadhöjd får vara högst 15 meter.

Byggnadens fasader skall delas in i mindre partier.

Jordnära färger ska användas i byggnadernas fasader.

Byggnadernas fasader skall göras av högklassiga material och ett enhetligt byggsätt skall iakttas.

Byggnader skall se ut som om de hade plantak.

Ventilationsanläggningar och andra tekniska anordningar ska integreras i den övriga byggnadsplaneringen. Solplaneter och andra energisparande eller -producerande lösningar ska gynnas.

Områdena och skärmtaken för upplagring utomhus ska avgränsas så att det material som lagras inte syns på ett iögonenfallande sätt från gatan, liksom inte heller till friluftslederna eller grannfastighets gårdsplaner. Upplagringen utomhus får inte inverka negativt på landskapet eller på annat vis vara till skada för miljön.

De byggnader, förråd, skärmtak eller konstruktioner som avskärmar upplagringen utomhus måste till sina material och sitt byggnadssätt utgöra en arki-tektonisk helhet.

De tomtdelar som förblir obebyggda ska förses med planteringar till de delar som inte används för trafik eller parkering. Områdena ska hållas i ett vårdat skick.

Områdesdel där en tät randzon bestående av träd och buskar ska skapas, får ej förses med inhägnad mot området för närrekreation utmed Vanda å.

Ingen byggnadsdel, konstruktion, anläggning eller växtlighet får överstiga Helsingfors-Vanda flygplats hinderbegränsande ytor.

Markens föroreningsgrad ska undersökas och förorenad mark ska vid behov saneras innan byggnadsåtgärder vidtas.

Området är beläget på ett viktigt grundvattensområde. Verksamheten på området får inte medföra fara för grundvattnets kvalitet eller kvantitet.

Dagvatten ska i första hand hanteras inom kvartersområdet.

Ljudisoleringen mot flyg- och trafikbuller i kontors- och motsvarande arbetslokaler ytterväggar ΔL skall vara minst 35 dB.

Minimiantalet bilplatser:
Kontors 1 bp/ 50 m²-vy
Industri 1 bp/ 100 m²-vy
Lager 1 bp/ 150 m²-vy

Minimiantalet cykelplatser:
Kontor 1 cp/100 m²-vy
Industri och lager 0,4 cp/anställd

VL — Lähivirkistysalue.
Alueen kulttuurihistoriallisia piirteitä tulee säilyttää ja palauttaa, Maiseman avoimuutta palautetaan osittain siten, että yksittäisiä puita, puuryhmiä ja metsäsaarekkeita säilytetään. Åbyn tilan ympäristön kehittämisessä ja hoidossa tulee ottaa huomioon vanha puutarhakasvillisuus, rakennusten jäänteet ja vanha tielinja.

Område för närrekreation.
Områdets kulturhistoriska särdrag ska bevaras och återställas, Landskapets öppna karaktär återställs delvis, så att solitära träd, trädgrupper och skogsdungar bevaras. I utvecklingen och skötseln av området kring Åby gård ska den gamla trädgårdens växtlighet, byggnadsliämningarna och den gamla vägdragningen beaktas.

Korttelin, korttelinosan ja alueen raja.

Kvarters-, kvartersdels- och områdesgräns.

Kortteleiden välinen raja.

Gräns mellan kvarter.

Osa - alueen raja.

Gräns för delområde.

Ohjeellinen alueen tai osa - alueen raja.

Riktgivande gräns för område eller del av område.

A — Sitovan tonttijaon mukaisen tontin raja ja numero.

Tomtgräns och -nummer enligt bindande tomtindelning.

Risti merkinnän päällä osoittaa merkinnän poistamista.

Kryss på beteckning anger att beteckningen slopas.

21 PIISP 21139 — Kaupunginosan numero.

Stadsdelsnummer.

ÅBYNRANTA — Kaupunginosan nimi.

Stadsdelens namn.

Korttelin numero.

Kvartersnummer.

Kadun, tien, katuaukion, torin, puiston tai muun yleisen alueen nimi.

Namn på gata, väg, öppen plats, torg, park eller annat allmänt område.

9300 — Rakennusoikeus kerrosalaneliömetreinä.

Byggnadsrätt i kvadratmeter våningsyta.

II — Roomalainen numero osoittaa rakennusten, rakennuksen tai sen osan suurimman sallitun kerrosluvun.

Romersk siffra anger största tillåtna antal våningar i byggnader, byggnad eller del därav.

Rakennusala.

Byggnadsyta.

Ohjeellinen ulkoilureitti.

Riktgivande friluftsled.

wh — Ohjeellinen hulevesialue.

Riktgivande dagvattenområde.

vl — Ohjeellinen hulevesireitti.

Riktgivande dagvattenled.

Istutettava alueen osa.

Del av område som bör planteras.

Alueen osa, jolle on kehitettävä puista ja pensaista tiheä reunavyöhyke.

Del av område där träd och buskar skall bilda en tät avgränsande zon.

ajo — Ajoyhteys.

Körförbindelse.

sm — **Alueen osa, jolla sijaitsee muinaismuistolain mukainen muinaismuistoalue.**
Muinaismuistoalue. Alueella on muinaismuistolailla rauhoitettu muinaisjäännös. Alueen kaivaminen, peittäminen, muuttaminen ja muu siihen kajoaminen on muinaismuistolain nojalla kiellety. Aluetta koskevista toimenpiteistä ja suunnitelmista on pyydettävä museoviranomaisen lausunto/neuvoteltava museoviranomaisen kanssa.

Del av område inom vilken i lagen om fornminnen avsett fornminnesområde är beläget.
Fornminnesområde. På området finns ett fornminne skyddat enligt fornminneslagen. På basis av fornminneslagen är det förbjudet att gräva i området, att täcka in det, ändra eller på annat sätt göra åverkan på området. För åtgärder och planer som gäller området ska begäras utlåtande av museimyndighet eller föras förhandlingar med museimyndigheten.

st — Suojeltava tie.
Alueen osa, jolla sijaitsee paikallishistoriallisesti merkittävä tieosuus. Tien nykyinen linjaus ja luonne tulee säilyttää. Alueen rakentamis- ja hoitosuunnitelmista on hankittava paikallisen museoviranomaisen lausunto.

Väg som skall skyddas.
Områdesdel där det finns ett vägavsnitt av lokalhistorisk betydelse, Vägens nuvarande dragning och karaktär ska bevaras. Över områdets byggnads- och underhållsplaner ska den lokala museimyndighetens uttåtande inhämtas.

nat — Natura 2000 -verkostoon kuuluva alue.

Område som hör till nätverket Natura 2000.

TONTTIJAKO
Tämän asemakaavan alueella oleviin korttelieihin on laadittava erillinen tonttijako, elleí kaavamerkinnöin ole toisin osoitettu.

TOMTINDELNING
För kvarteren på denna detaljplans område skall en separat tomtindelning göras, om inte via planbeteckningar annat bestämts.

Maankäytön, rakentamisen ja ympäristön tolmiala
Kaupunkisuunnittelu

Vesa Karisalo
Aluearkkitehti / Områdesarkitekt

Verksamhetsområdet för markanvändning, byggnad och miljö
Stadsplaneringen

Milttausosasto

Asemakaavan pohjakartta täyttää sille asetetut vaatimukset.

Tasokoordinaatisto ETRS-GK25, korkeusjärjestelmä N2000.

Mätningsavdelningen

Baskartan för detaljplanen uppfyller de krav som ställs på den.

Vantaalla / Vanda 12.4.2017

Kimmo Junttila
Kaupungingeodeetti va / Stadsgeodet tf

Plankoordinatsystemet ETRS-GK25, höjdsystemet N2000.

Hyväksytty kaupunginvaltuustossa 24.4.2017

Godkänd av stadsfullmäktige 24.4.2017

VANTAA, ÅBYNTIE 6 — 92-21-139-4

Cramo Ov

tontin pinta-ala (kiinteistörekisteri 03.09.2019)	159.085 m²
rakennusoikeus:	74.800 krs-m²
rakennetaan yht.	18.981 krs-m²
RO:ta jää käyttämättä	55.819 krs-m²
KERROSALAT RO-alueittain: käytetään =>	jää jäljelle
TOIMISTO: RO 7.000 - 3.079 krs-m2 =>	3.921 krs-m²
A-RAKENNUS: RO 29.500 - 13.080 krs-m2=>	16.420 krs-m²
G-RAKENNUS: RO 9.300 - 2.822 krs-m2 =>	6.478 krs-m²

KERROSALA-ERITTELY:	
TOIMISTO:	
1.kerros	1502 krs-m²
2.kerros	1411 krs-m²
IV-konehuone, vesikatto	166 krs-m²
YHT. (rakennusoikeudellinen krs-ala yht. 2857m2)	3079 krs-m²
A-RAKENNUS / KESKUSRAKENNUS:	
1.kerros	11.964 krs-m²
2.kerros	1.116 krs-m²
YHT. (rakennusoikeudellinen krs-ala yht. 12815m2)	13.080 krs-m²
G-RAKENNUS / KYLMÄ HALLI:	
1.kerros (rakennusoikeudellinen krs-ala yht. 2822m2)	2822 krs-m²
KERROSALAT YHT.	18981 krs-m²

HUONEISTOALAT:	
TOIMISTO:	
1.kerros	1406 hum²
2.kerros	1343 hum²
IV-konehuone, vesikatto	- hum²
YHT.	2.749 hum²
A-RAKENNUS / KESKUSRAKENNUS:	
1.kerros	11.804 hum²
2.kerros	1.083 hum²
YHT.	12.887 hum²
B-RAKENNUS:	
1.kerros	2.405 hum²
C-RAKENNUS:	
1.kerros	843 hum²
D-RAKENNUS:	
1.kerros	830 hum²
E-RAKENNUS:	
1.kerros	704 hum²
F-RAKENNUS:	
1.kerros	723 hum²
G-RAKENNUS / KYLMÄ HALLI:	
1.kerros	2.808 hum²
HUONEISTOALAT YHT.	23.949 hum²

KOKONAISALAT:	
TOIMISTO:	
1.kerros	1502 brm²
2.kerros	1502 brm²
IV-konehuone, vesikatto	166 brm²
YHT.	3.170 brm²
A-RAKENNUS / KESKUSRAKENNUS:	
1.kerros	11.974 brm²
2.kerros	1.116 brm²
YHT.	13.090 brm²
B-RAKENNUS:	
1.kerros	2.422 brm²
C-RAKENNUS:	
1.kerros	852 brm²
D-RAKENNUS:	
1.kerros	839 brm²
E-RAKENNUS:	
1.kerros	712 brm²
F-RAKENNUS:	
1.kerros	731 brm²
G-RAKENNUS / KYLMÄ HALLI:	
1.kerros	2.822 brm²
KOKONAISALAT YHT.	24.638 brm²

TILAVUUDET:	
TOIMISTO:	
1. ja 2.kerros / 8,5x1482	12.597 m³
IV-konehuone, vesikatto / 3x146	438 m³
IV-konehuoneen huoltoporras (kylmä tila) / 10,6x20	212 m³
YHT.	13.247 m³
A-RAKENNUS / KESKUSRAKENNUS:	131.604 m³
B-RAKENNUS (kylmä tila):	18.770 m³
C-RAKENNUS (kylmä tila):	6.390 m³
D-RAKENNUS (kylmä tila):	6.293 m³
E-RAKENNUS (kylmä tila):	5.340 m³
F-RAKENNUS (kylmä tila):	5.483 m³
G-RAKENNUS / KYLMÄ HALLI:	29.631 m³
TILAVUUDET YHT.	216.758 m³ => 216.750 m³
- josta kylmää tilaa	72.100 m³
- josta lämmintä tilaa	144.650 m³

VÄESTÖNSUOJALASKELMA:

Rakennetaan 2 kpl S1-luokan väestönsuojia alla olevan mitoituksen mukaan:

VSS / TOIMISTORAKENNUS: normaaliajan käyttö sosiaalitilana	
varsinainen suoja-ala	128,0 m²
IV-laitteistot 3x1.5 m²	4,5 m²
sulkuteltta	2,5 m²
Yhteensä	135,0 m²

VSS / A-RAKENNUS: normaaliajan käyttö varastona	
varsinainen suoja-ala	90,0 m²
IV-laitteistot 2x1.5 m²	3,0 m²
sulkuteltta	2,5 m²
Yhteensä	96,0 m²

AUTOPAIKKAVAATIMUS:	
toimistotilat: 1 ap/50 k-m² => 3019:50 =>	61 ap
teollisuus: 1 ap/100 k-m² => 7495:100 =>	75 ap
varastot: 1 ap/150 k-m² => 8407:150 =>	56 ap
yht.	192 ap
TOTEUTETAAN AUTOPAIKKOJA:	258 ap + 4 le-ap

PÖYRÄPAIKKAVAATIMUS:	
toimistotilat: 1 pp/100 k-m² => 3019:100 =>	31 pp
teollisuus ja varastot: 0,4 pp/työntekijä => 0,4x144 =>	58 pp
TOTEUTETAAN PYÖRÄPAIKKOJA:	89 pp

Palotekniset ratkaisut paloteknisen suunnitelman mukaan:
rak. A ja TOIMISTO paloluokkaa P1
rak. B, C, D, E, F, G paloluokkaa P3

Rakennuksessa on koneellinen ilmanvaihto

Pinnantasaus ja hulevedet erillissuunnitelman mukaan.

Aluevalaistus erillisen suunnitelman mukaan.
Toteutuksessa huomioidaan soveltuminen ympäristöön ja häkäisyn estäminen.

Rakennus ja siihen kiinteästi liittyvät varusteet ja laitteet tehdään viranomaismääräyksiä ja -ohjeita noudattaen.
Rakenneratkaisujen, materiaalivalintojen ja rakennetyyppien tulee olla viranomaisvaatimukset täyttäviä sekä käyttötarkoitukseensa hyväksyttyjä.

Koordinaattijärjestelmä ETRS-GK25	Korkeusjärjestelmä N2000	
K.osa/kylä 21	Kortteli/tila 139	Tontti/Rno 4
Rakennustoimenpide: UUDISRAKENTAMINEN	Piirustuslaji: PÄÄPIIRUSTUS	Juokseva no
Rakennuskohde: KOY KOROPPA, Åbyntie 6, Vantaa	Piirustuksen sisältö: Asemapiirustus	Mittakaava 1:1000
Suunnittelutoimisto: Arkkitehtiruutu oy, Viinikankatu 47, 3krs | 33800 Tampere, +358 3 238 6000 | www.arkkitehtiruutu.fi	Suunnittelija: Marjut Aramo, marjut.aramo@arkkitehtiruutu.fi, +358 50 466 4086	Suunnitteluala / Piirustusnumero: ARK _002 01
Allekirjoitus	Koulutus: Arkkitehti	Päiväys 26.09.2019 / Tiedosto ARK_002 01.dwg / työnumero 1135

ISTUTUKSET JA PIHAN PINTARAKENTEET:

	Korkeus
Tammi, Quercus robur	15-20m
Saarni, Fraxinus excelsior	15-20m
Serbiankuusi, Picea omorika	15-25m
Ruotsinpihlaja, Sorbus intermedia	4-10m
Vuorimänty, Pinus mugo	1-3m
Tuivio, Microbiota decussata	0,2-0,4m
Pilarikataja (Juniperus communis)	3-5m
Purppuraheisiangervo (Physocarpus opulifolius)	2-2,5m
Säleikkövilliviini, Parthenocissus inserta	4-10m
Luonnonkivilohkare tontilta	
Asfaltoitava piha-alue	
Täydennysistutukset reuavyöhykkeen ja istutettavan alueen osalla	
Olemassa oleva puusto, inventoidaan rakennustyön aikana	

Taimet kotimaisia. Puiden ja pensaiden/havujen juurelle kuorikate.
Puiden istutuskuopan syvyys 1000. Ø 2000mm.
Pensaiden istutuskuopan syvyys 600, Ø 600mm.
Liikennöitävä piha-alue, lastaus- ja pysäköintialueet ja ajoliittymät asfaltoidaan.
Liikennöitävät alueet mitoitetaan rekkaliikenteelle.
Pääsisäänkäynnin edusta laatoitetaan betonikiveyksellä.

AIDAT

Piha-alue aidataan 3-lankaverkkoaidalla, esim. Pur Ait
Aitaan liittyvien porttien väri sama kuin aidan.

KIVIKORIT

PIHAVARUSTEET

LT	3 kpl lipputankoja, h=15 m
pp	polkupyöräpaikat 89 pyörälle sisäänkäyntien yhteyteen roska- ja tuhka-astiat
opaste	opastaulujen sijainti asemapiirustuksen mukaan

HULEVEDET

Hulevedet viivytetään rakennuspaikalla hulevesisuunnitelman mukaan

Koordinaattijärjestelmä ETRS-GK25 Korkeusjärjestelmä N2000

K.osa/kylä: 21	Kortisto/tila: 139	Tontti/Rno: 4	Viranomaisen merkintöjä
Rakennuslupahanke: UUDISRAKENTAMINEN			Piirustuslaji: PÄÄPIIRUSTUS — Juokseva no
Rakennuspaikka: KOY KOROPPA Åbyntie 6, Vantaa			Piirustuksen sisältö: Istutussuunnitelma — Mittakaava: 1:1000

Suunnittelutoimisto: Arkkitehtiruutu oy Viinikankatu 47, 3krs | 33800 Tampere +358 3 238 6000 | www.arkkitehtiruutu.fi	Suunnittelija: Marjut Aramo marjut.aramo@arkkitehtiruutu.fi +358 50 466 4086	Suunnittelualla	Piirustusnumero: ARK _002 02 — Muutos
Allekirjoitus	Koulutus: Arkkitehti	Päiväys: 26.09.2019	Tiedosto: ARK_002 02.dwg — työnumero: 1135

TOIMISTOTILOJEN JA VASTAAVIEN TYÖTILOJEN KOHDALLA ULKOKUOREN
ÄÄNENERISTÄVYYDEN ΔL LENTO- JA TIELIIKENNEMELUA VASTAAN ON OLTAVA
VÄHINTÄÄN 35 dB

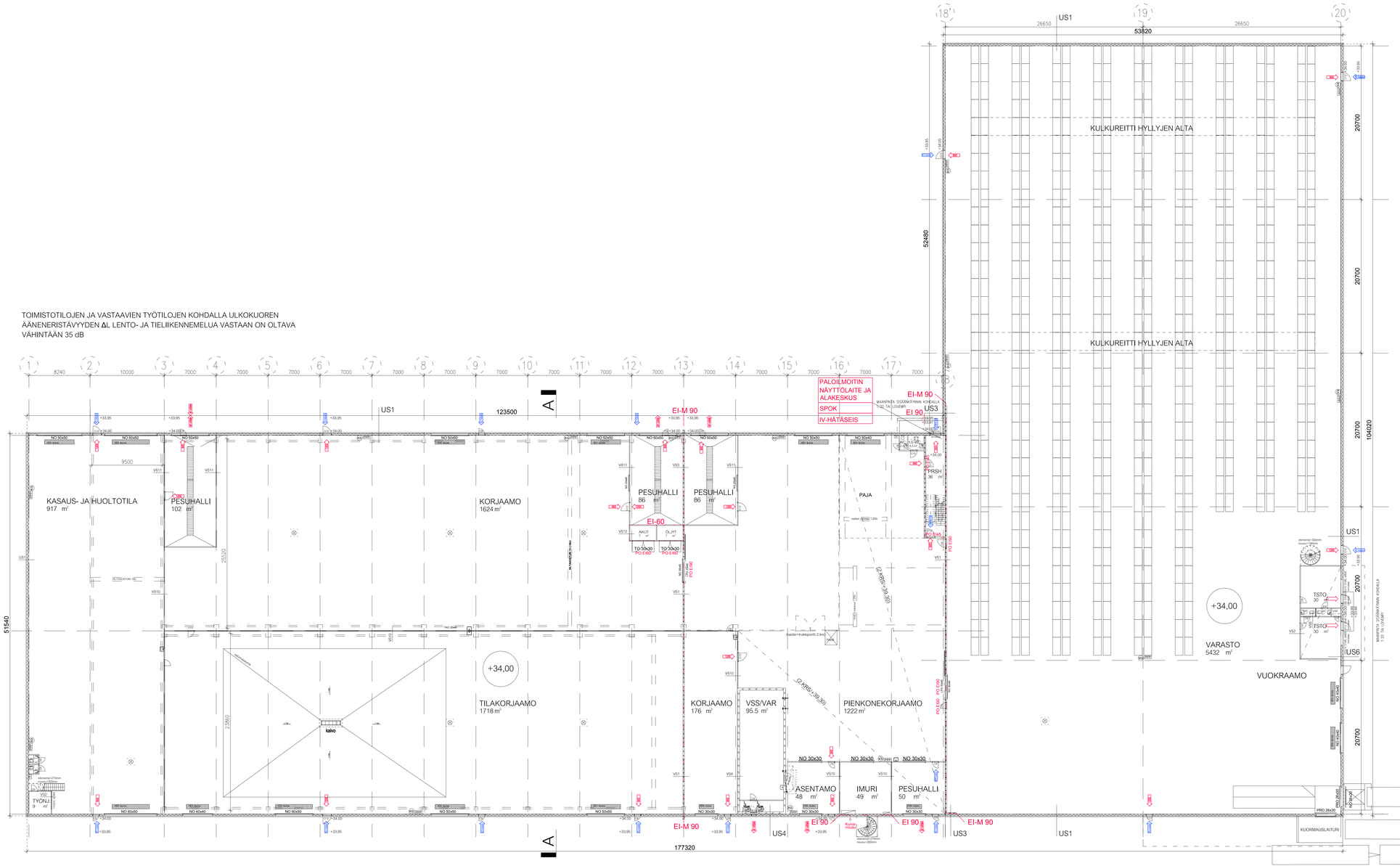

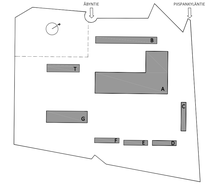

Koordinaattijärjestelmä ETRS-GK25	Korkeusjärjestelmä N2000		
Y-koord/N	Kylttikilte	Tontti/Rno	Viranomaisen merkintöjä
21	139	4	
Hankkeen nimi			Piirustuksen nimi
UUDISRAKENTAMINEN			PÄÄPIIRUSTUS
Rakennuspaikka			Asiakirjanro
KOY KOROPPA			Mittakaava
Äbyntie 6, Vantaa			1:200
Suunnittelijan/-t	Suunnittelijan/-t		Muutos
Arkkitehtitiruutu oy Vinkkarikatu 47, 3krs	Marjut Aramo marjut.aramo@arkkitehtiruutu.fi		ARK _A003 01
Allekirjoitus	Koordinaatti	Tiedosto	Sylinterinro
	ARKMAPS	ARK_A003 01.dwg	1:135

TOIMISTOTILOJEN JA VASTAAVIEN TYÖTILOJEN KOHDALLA ULKOKUOREN
ÄÄNENERISTÄVYYDEN ΔL LENTO- JA TIELIIKENNEMELUA VASTAAN ON OLTAVA
VÄHINTÄÄN 35 dB

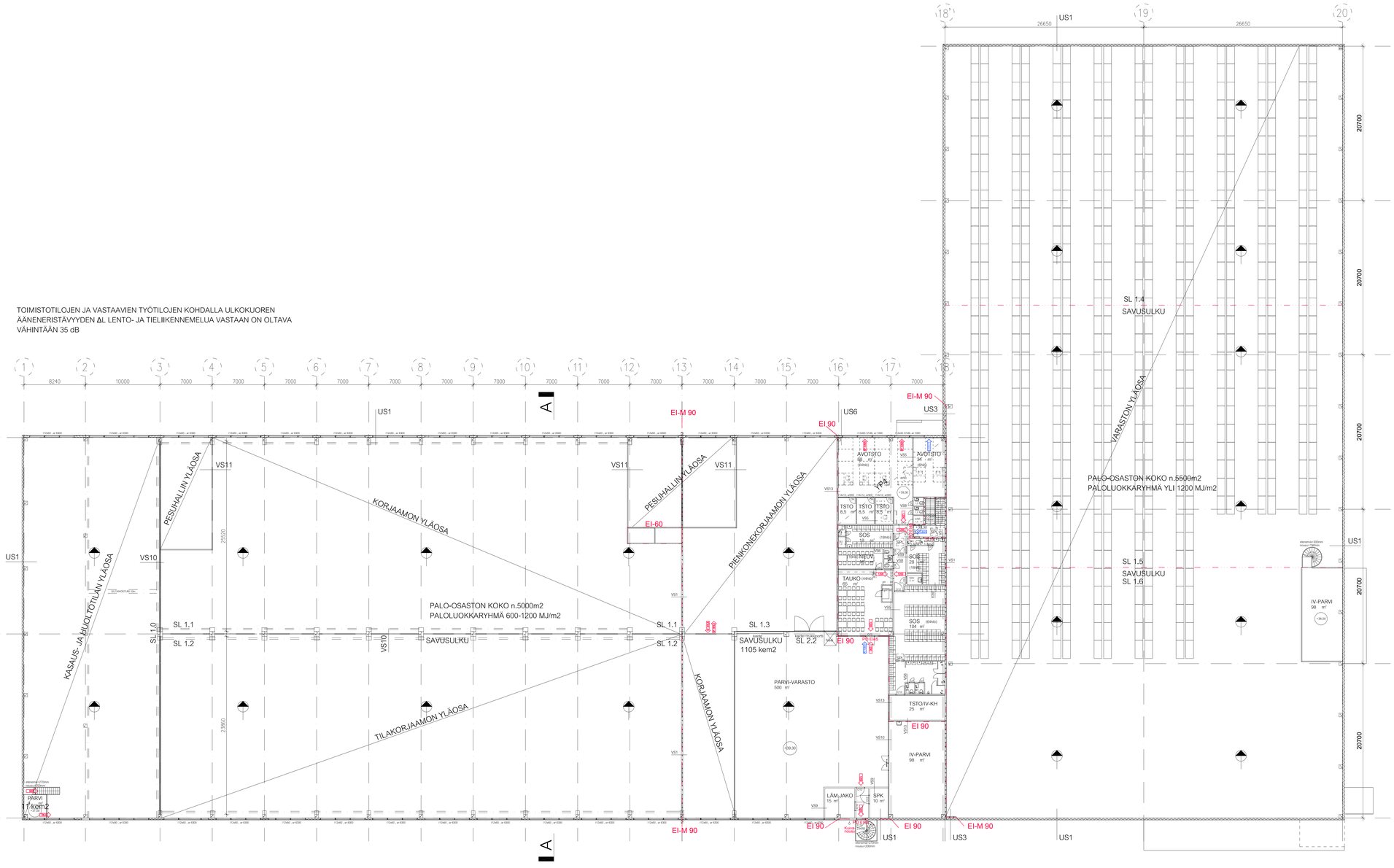

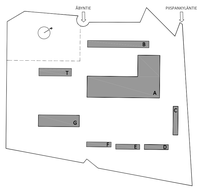

Koordinaattijärjestelmä ETRS-GK25 Korkeusjärjestelmä N2000

Kiinteistöt 21	Kortteliin 139	Tontilliin 4	Vrenomaisen merkintöjä
Suunnittelukohde UUDISRAKENTAMINEN			Piirustuksen PÄÄPIIRUSTUS
Tiiviimmän kohde KOY KOROPPA			Piirustuksen nimi RAK. A / KESKUSRAKENNUS Pohjapiirustus, 2 krs
Ätyntie 6, Vantaa			Mittakaava 1:200
ARK KITEH TIRUU TU	Suunnittelutoimisto Arkkitehtitruutu oy Vinkkerkatu 47, 3ksi 33800 Tampere +358 3 258 6000 / www.arkkitehtitruutu.fi	Suunnittelija Marjut Aramo marjut.aramo@arkkitehtitruutu.fi +358 50 466 4046	Suunnittelusta ARK _A003 02
	Aiksiljuhta	Kontrolla Arkkitehti	Pitäjä 26.09.2019 Tiedosto ARK_A003 02.dwg Sylinnimi 1135

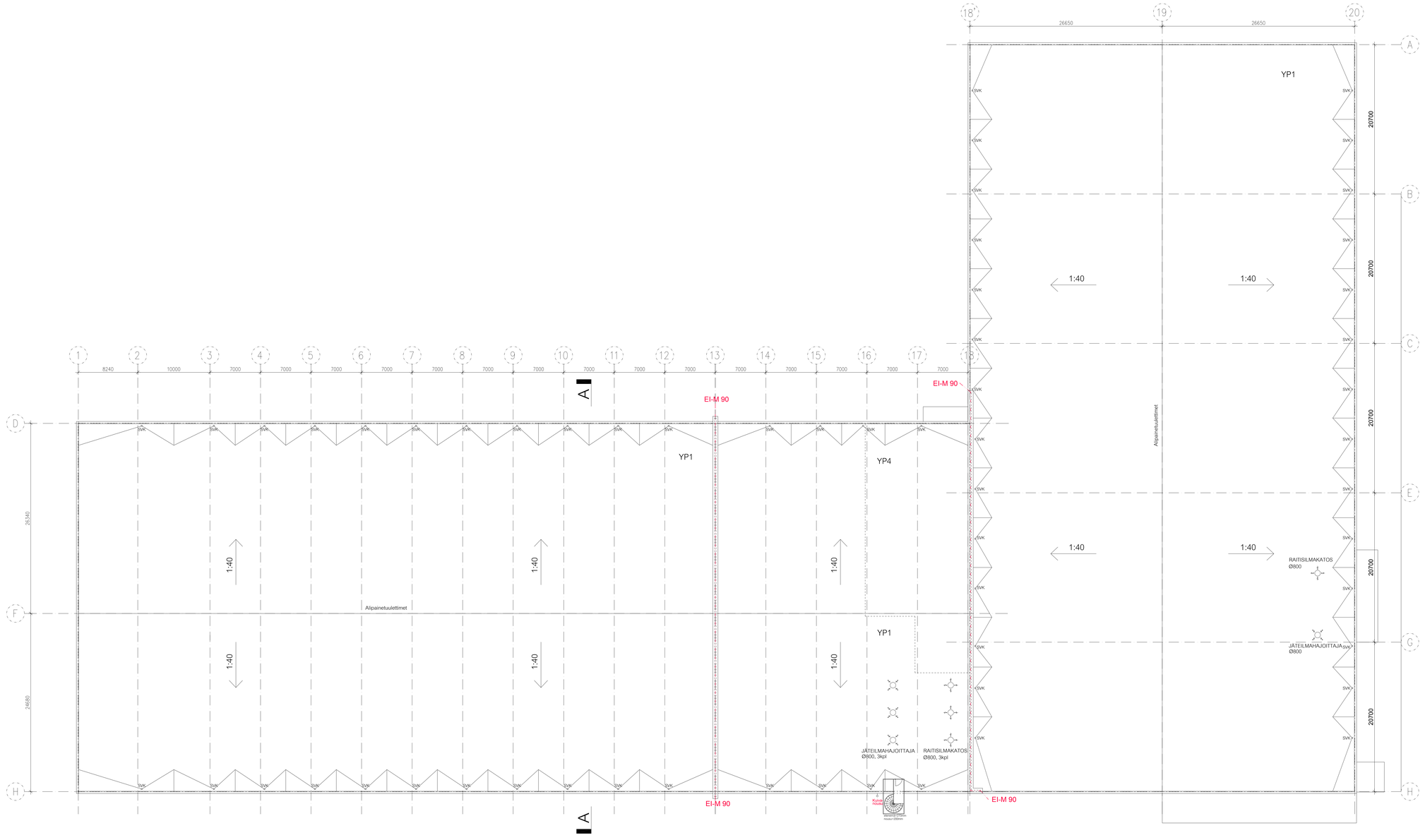

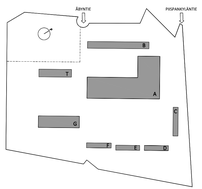

Koordinaattijärjestelmä ETRS-GK25 Korkeusjärjestelmä N2000

K-rakyhtö: 21	Korttelin: 139	Tontin: 4	Vireemmän merkintöjä:
Suunnittelukohde: UUDISRAKENTAMINEN			Piirustuksen: PÄÄPIIRUSTUS
Suunnittelukohde: KOY KOROPPA Äbyntie 6, Vantaa			Piirustuksen nimi: RAK. A / KESKUSRAKENNUS Vesikattopiirustus
Suunnittelutoimisto: Arkkitehtitiruutu oy Vimpelinkatu 47, 33210 Tampere +358 3 258 8000 / www.arkkitehtiruutu.fi	Suunnittelija: Marjut Aramo marjut.aramo@arkkitehtiruutu.fi +358 50 466 4046		Suunnittelusuhde: ARK KITEH TIRUU TU
Allekirjoitus:	Koodisto: ARK/MINTI	Päivä: 26.09.2019	Tiedosto: ARK_A003 03.dwg

Suunnittelusuhde: ARK KITEH TIRUU TU

Muutos: ARK _A003 03

Ajanhetki: 1135

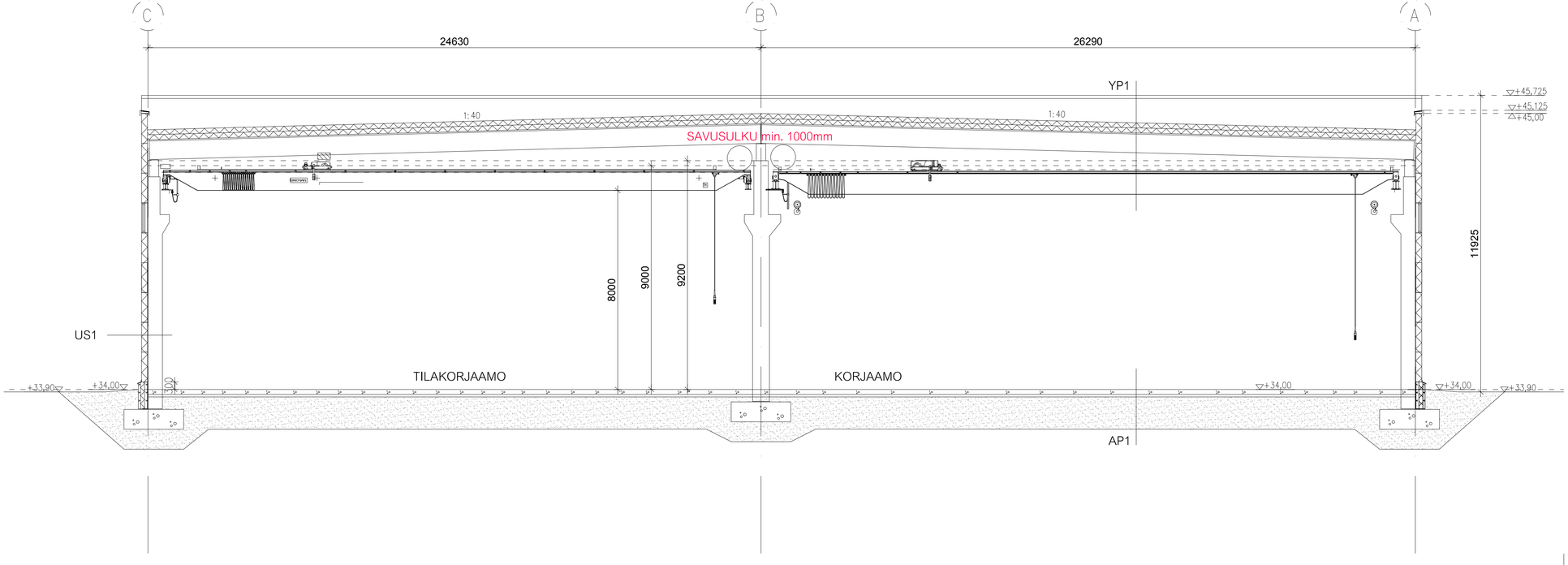

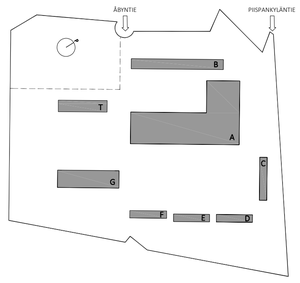

Koordinaattijärjestelmä ETRS-GK25 Korkeusjärjestelmä N2000

K-osa/kylä 21	Kortteli/tila 139	Tontti/Rno 4	Viranomaisen merkintöjä
Rakennustoimenpide UUDISRAKENTAMINEN			Piirustuslaji PÄÄPIIRUSTUS — Juokseva no
Rakennuskohde KOY KOROPPA Åbyntie 6, Vantaa			Piirustuksen sisältö RAK. A / KESKUSRAKENNUS leikkaus a-a — Mittakaava 1:100
ARK KITEH TIRUU TU oy	Suunnittelutoimisto Arkkitehtiruutu oy Viinikankatu 47, 3krs | 33800 Tampere +358 3 238 6000 | www.arkkitehtiruutu.fi	Suunnittelija Marjut Aramo marjut.aramo@arkkitehtiruutu.fi +358 50 466 4086	Suunnitteluala — Piirustusnumero ARK _A004 01 — Muutos
	Allekirjoitus	Koulutus Arkkitehti	Päiväys 26.09.2019 — Tiedosto ARK_A004 01.dwg — Iyönumero 1135

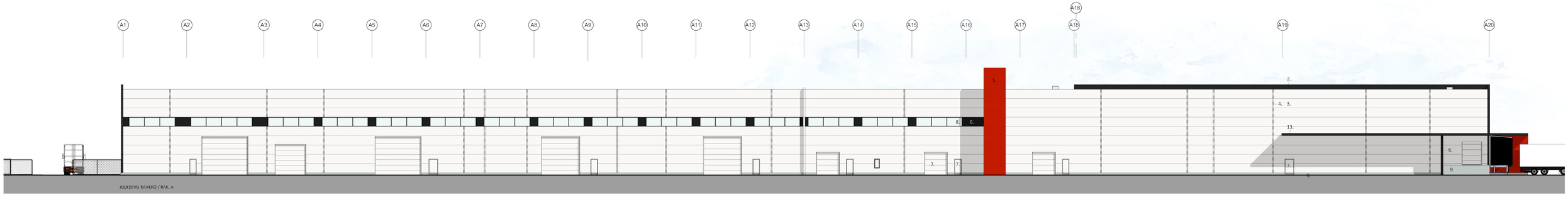

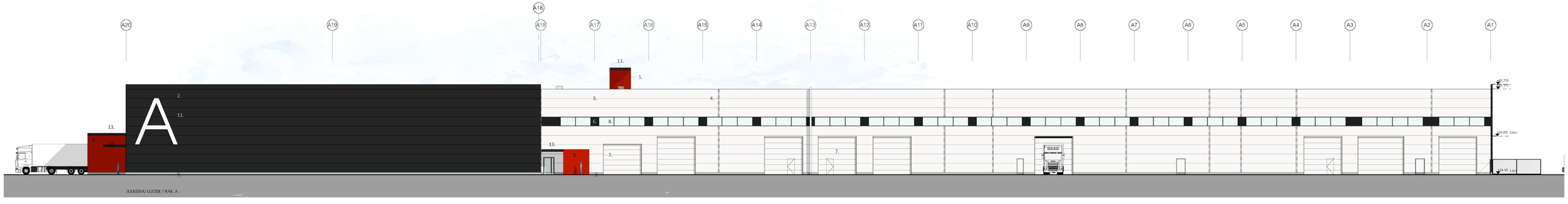

JULKISIVU MATERIAALIT JA -VÄRIT

1. KERMIKATE, HARMAA
2. TERÄSOHUTLEVYPINTAINEN SANDWICH-ELEMENTTI, RR33 NORDIC NIGHT BLACK, matt
3. TERÄSOHUTLEVYPINTAINEN SANDWICH-ELEMENTTI, RR20 WINTER WHITE
4. TEHOSTELISTAT, U-PROFIILI 127X50, TAUSTASEINÄN VÄRIIN
5. PROFILOITU PELTI, PVDF, esim. Ruukki Design Venice 510, RAL 3000 (Cramon punainen)
6. PROFILOITU PELTI, PVDF, esim. Ruukki Design Venice 510, RR33 NORDIC NIGHT BLACK, matt
7. OVET, TAUSTASEINÄN VÄRIIN
8. IKKUNAT, RAL 9005 JET BLACK
9. SILEÄVALETTU BETONI, LUONNONHARMAA
10. TERÄSSÄLEIKKÖSÄÄSUOJA JA KAIDE, maalattu pystysuuntainen lattaterä, RR21 PEBBLE GREY
11. KIRJAIMET, VALKOINEN
12. KUVA-AIHE (lounais- ja kollisivuilla), PRINTTI-REIKÄBANDEROLLI
13. SILEÄ PELTI, PVDF, RR33 NORDIC NIGHT BLACK, matt
14. LOGOTEKSTI KATOLLA, MUSTA

LOGOT/MAINOKSET, BRÄNDIN MUKAAN
SYÖKSYTORVET, RÄYSTÄSLISTAT JA TIKKAAT TAUSTASEINÄN VÄRIIN

Koordinaattijärjestelmä ETRS-GK25 | Korkeusjärjestelmä N2000

Kiinteistötunnus / Kylä	Kortteli / Osa	Tontti / Hoo
21	139	4

Rakennuspaikan nimi: UUDISRAKENTAMINEN

Rakennuskohde: KOY KOROPPA
Äbyntie 6, Vantaa

Suunnittelutehtävä: Julkisivut

Rakennuksen osa: RAK. A

Mittakaava: 1:200

Suunnittelija: Marjut Aramo
marjut.aramo@arkkitehtuuti.fi
+358 50 466 4086

Työnumero: 1135

Piirustusnumero: ARK 1135 A005 01

Muutos:

Suunnittelutoimisto: Arkkitehtiruutu Oy
Viinamäenkatu 47, 3krs | 33800 Tampere
+358 3 258 6000 | www.arkkitehtuuti.fi

Hankenro:

Vaihe: Arkkitehti

Piirretty: 26.09.2019

Tiedosto: Aby_Julkis.rvt

Ratu:
Viranhaltijan hankenro/ja

Suunnitelman nimi: PÄÄPIIRUSTUS

Juoksevia no

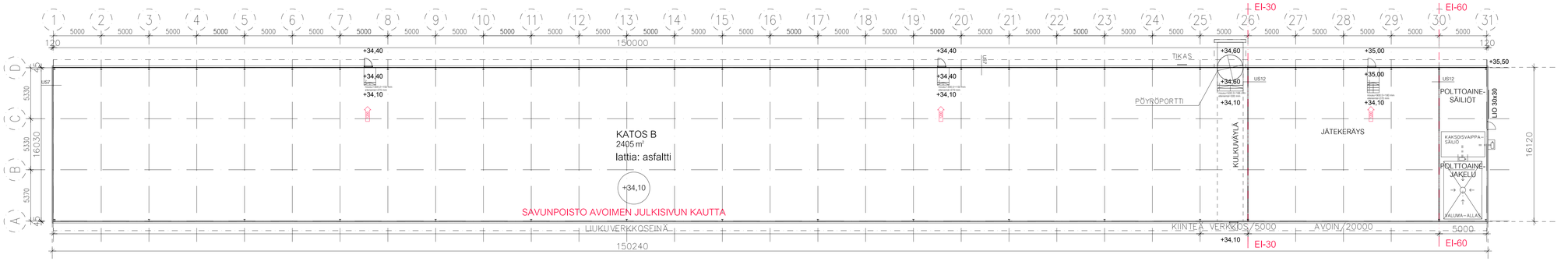

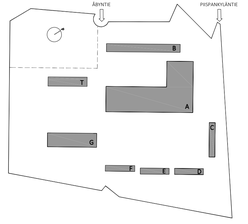

Koordinaattijärjestelmä ETRS-GK25 Korkeusjärjestelmä N2000

K.osakuja 21	Kortteliste 139	Ensiö/Ilmo 4	Vrenomaisen merkintöjä
Rakennuskohde UUDISRAKENTAMINEN			Pinnoitusaji PÄÄPIIRUSTUS
Rakennuskohde KOY KOROPPA Äbyntie 6, Vantaa			Pinnoitusen sisältö RAK. B Pohjapiirustus, 1.krs
Suunnitteluttomisto Arkkitehtiruutu oy Vinkkarikatu 47, 3krs 13900 Tampere +358 3 238 6000 | www.arkkitehtiruutu.fi	Suunnittelija Marjut Aramo marjut.aramo@arkkitehtiruutu.fi +358 50 466 4086		Suunnitteluaja Pinnoitusnumero ARK _B003 01
Ähkinjohta Arkkitehti			Päiväys 26.09.2019 Tiedosto ARK_B003 01.dwg Syönnumero 1135

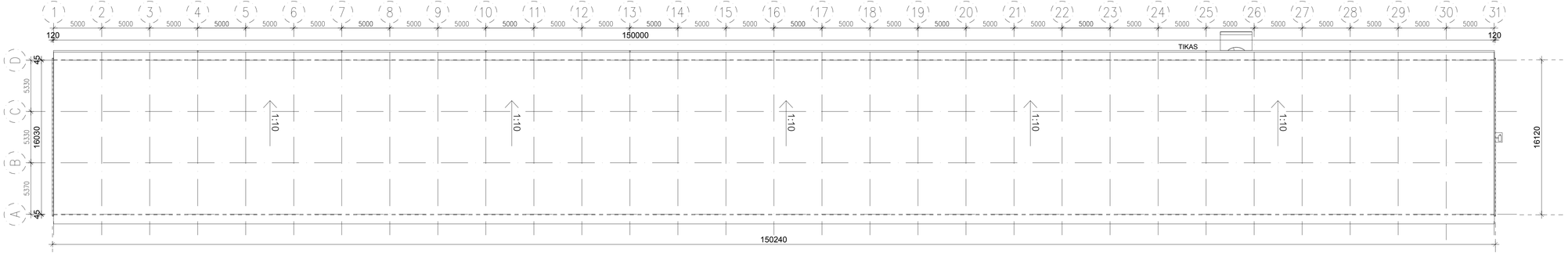

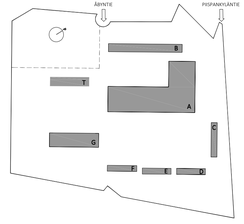

Koordinaattijärjestelmä ETRS-GK25 Korkeusjärjestelmä N2000

Kuvaaluja 21	Kortteilta 139	Tontilltino 4	Vrenomaisen merkintöjä
Rakennuksimenpide UUDISRAKENTAMINEN			Pinuotuaja PÄÄPIIRUSTUS Julkaiava no
Rakennuskohde KOY KOROPPA Äbyntie 6, Vantaa			Pinuotuksen sisältö RAK. B Vesikattopiirustus Mittakaava 1:200
Suunnitelutoimisto Arkkitehtiruutu oy Vinkkarikatu 47, 3kn	Suunnittelija Marjut Aramo marjut.aramo@arkkitehtiruutu.fi +358 50 466 4086		Suunnitelusta Pinuotuanumero ARK _B003 02 Muutos
Alkeinjotus	Kosiutus Arkkitehti		Päiväys 26.09.2019 Tiedosto ARK_B003 02.dwg Syöttumero 1135

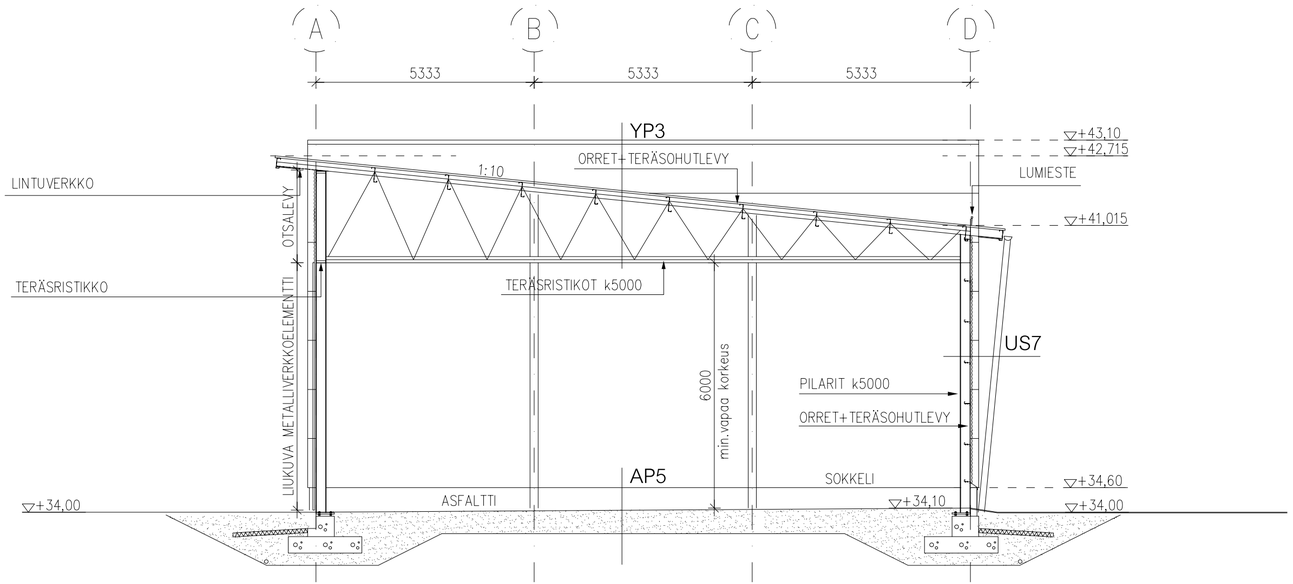

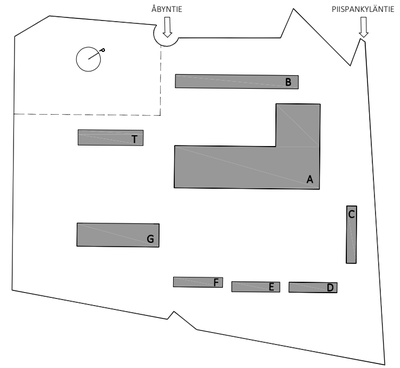

Koordinaattijärjestelmä ETRS-GK25 Korkeusjärjestelmä N2000

K.osa/kylä	Korttel/tila	Tontti/Rno
21	139	4

Rakennustoimenpide: UUDISRAKENTAMINEN

Rakennuskohde: KOY KOROPPA

Åbyntie 6, Vantaa

Viranomaisen merkintöjä

Piirustustaji: PÄÄPIIRUSTUS

Juokseva no

Piirustuksen sisältö: RAK. B leikkaus b-b

Mittakaava: 1:100

Suunnittelutoimisto: Arkkitehtiruutu oy
Viinikankatu 47, 3krs | 33800 Tampere
+358 3 238 6000 | www.arkkitehtiruutu.fi

Suunnittelija: Marjut Aramo
marjut.aramo@arkkitehtiruutu.fi
+358 50 466 4086

Suunnitteluala

Piirustusnumero: ARK _B004 01

Muutos

Allekirjoitus

Koulutus: Arkkitehti

Päiväys: 26.09.2019

Tiedosto: ARK_B004 01.dwg

työnumero: 1135

JULKISIVU KOILLINEN / RAK. B

JULKISIVU KAAKKO / RAK. B

JULKISIVU MATERIAALIT JA -VÄRIT

1. PROFIILIPELTIKATE, RR22 STONE GREY
2. PROFIILIPELTI, esim. Ruukki Design Rome S34, RR33 NORDIC NIGHT BLACK
3. PROFIILIPELTI, esim. Ruukki Design Venice S10, RAL 3000 (Cramon punainen)
4. TEHOSTELISTAT, U-PROFIILI 127X50, RR33 NORDIC NIGHT BLACK
5. OVET, TAUSTASEINÄN VÄRIIN
6. SILEÄVALETTU BETONI, LUONNONHARMAA
7. PILARIT JA PALKIT, SINKITTY TERÄS
8. VERKKOSEINÄ, SINKITTY TERÄSVERKKO 25x25x3
9. NUMERO (ovissa), VALKOINEN
10. KIRJAIN (päädyssä), VALKOINEN
11. KUVA-AIHE (lounas päädyssä), PRINTTI-REIKÄBANDEROLLI

SYÖKSYTORVET, RÄYSTÄSLISTAT JA TIKKAAT TAUSTASEINÄN VÄRIIN

JULKISIVU LOUNAS / RAK. B

JULKISIVU LUODE / RAK. B

Koordinaattijärjestelmä ETRS-GK25	Korkeusjärjestelmä N2000		Ratu:
Kaupunginosa / Kylä 21	Kortteli / Tila 139	Tontti / Rno 4	Viranomaisten merkintöjä
Rakennustoimenpide UUDISRAKENTAMINEN			Piirustuslaji PÄÄPIIRUSTUS; Juokseva no
Rakennuskohde KOY KOROPPA, Åbyntie 6, Vantaa			Piirustuksen sisältö RAK. B Julkisivut; Mittakaava 1:200
Suunnittelutoimisto Arkkitehtiruutu Oy, Viinikankatu 47. 3krs | 33800 Tampere, +358 3 238 6000 | www.arkkitehtiruutu.fi	Suunnittelija Marjut Aramo, marjut.aramo@arkkitehtiruutu.fi, +358 50 466 4086		Suunnitteluala ARK; Työnumero 1135; Piirustuksenumero B005 01; Muutos
Allekirjoitus	Koulutus Arkkitehti		Päiväys 26.09.2019; Tiedosto Åby_Jatke.rvt

ARK KITEH TIRUU TU oy

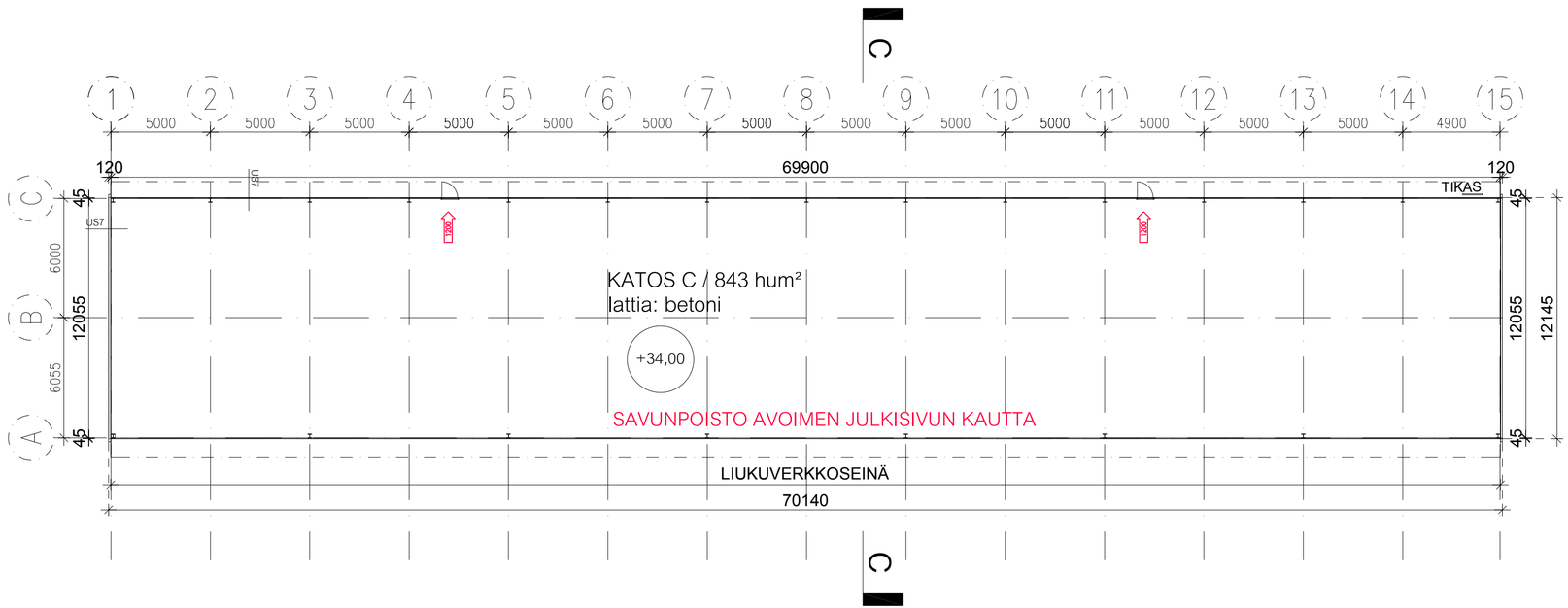

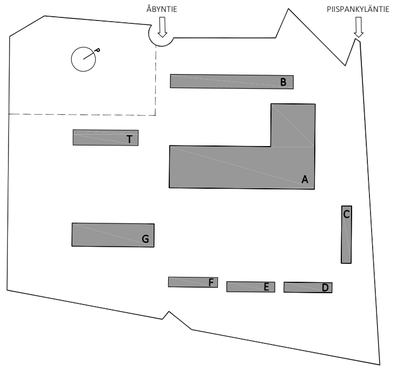

Koordinaattijärjestelmä ETRS-GK25 Korkeusjärjestelmä N2000

K.osa/kylä: 21	Korttel/tila: 139	Tontti/Rno: 4	Viranomaisen merkintöjä
Rakennustoimenpide: UUDISRAKENTAMINEN			Piirustustaji: PÄÄPIIRUSTUS
Rakennuskohde: KOY KOROPPA Åbyntie 6, Vantaa			Piirustuksen sisältö: RAK. C Pohjapiirustus, 1.krs
Suunnittelutoimisto: Arkkitehtiruutu oy Viinikankatu 47, 3krs | 33800 Tampere +358 3 238 6000 | www.arkkitehtiruutu.fi	Suunnittelija: Marjut Aramo marjut.aramo@arkkitehtiruutu.fi +358 50 466 4086		Suunnittelualla / Piirustusnumero: ARK _C003 01
Allekirjoitus	Koulutus: Arkkitehti	Päiväys: 26.09.2019	Tiedosto: ARK_C003 01.dwg

Juokseva no
Mittakaava: 1:200
Muutos
työnumero: 1135

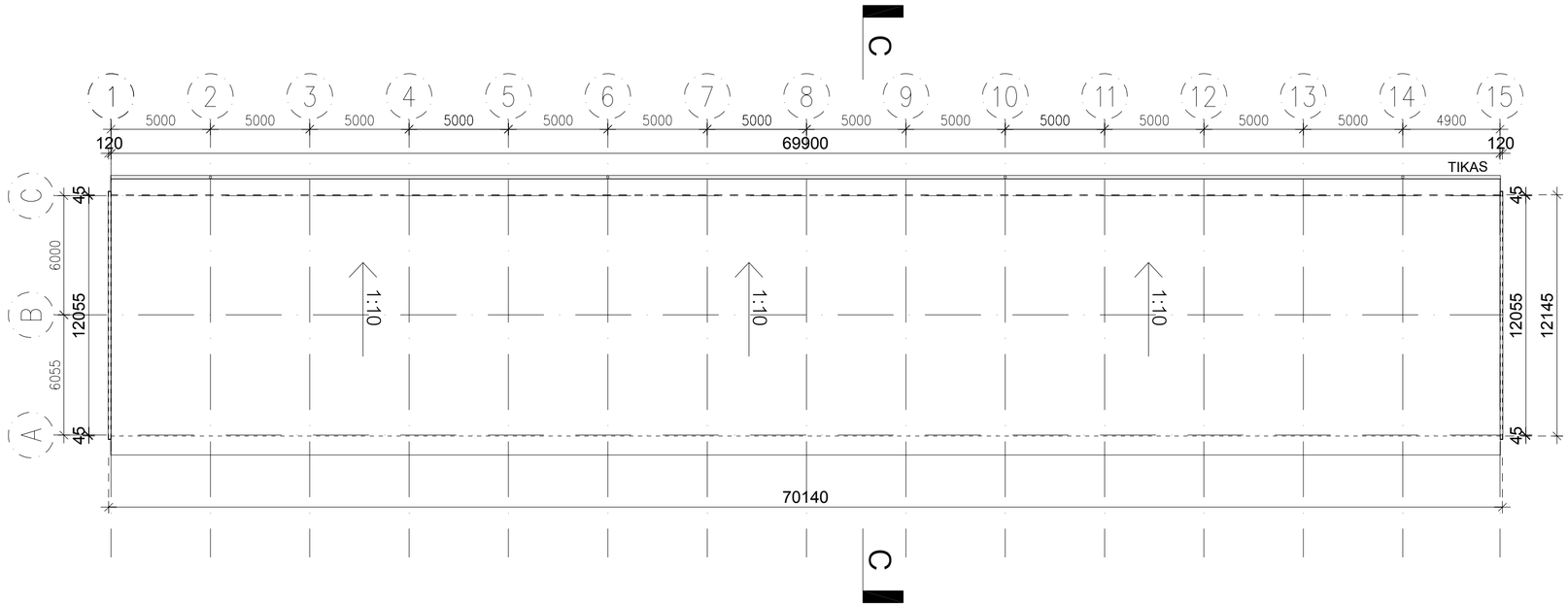

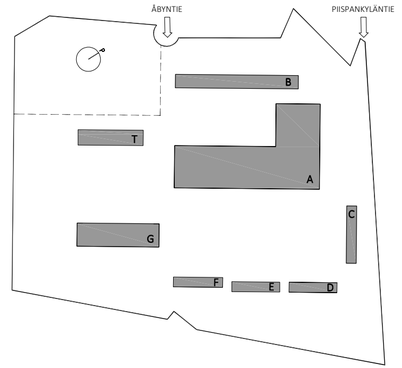

Koordinaattijärjestelmä ETRS-GK25 Korkeusjärjestelmä N2000

K.osa/kylä	Korttel/tila	Tontti/Rno
21	139	4

Rakennustoimenpide: UUDISRAKENTAMINEN

Rakennuskohde: KOY KOROPPA

Åbyntie 6, Vantaa

Viranomaisen merkintöjä

Piirustuslaji: PÄÄPIIRUSTUS

Juokseva no

Piirustuksen sisältö: RAK. C

Vesikattopiirustus

Mittakaava: 1:200

Suunnittelutoimisto: Arkkitehtiruutu oy
Viinikankatu 47, 3krs | 33800 Tampere
+358 3 238 6000 | www.arkkitehtiruutu.fi

Suunnittelija: Marjut Aramo
marjut.aramo@arkkitehtiruutu.fi
+358 50 466 4086

Suunnitteluala

Piirustusnumero: ARK _C003 02

Muutos

Allekirjoitus

Koulutus: Arkkitehti

Päiväys: 26.09.2019

Tiedosto: ARK_C003 02.dwg

työnumero: 1135

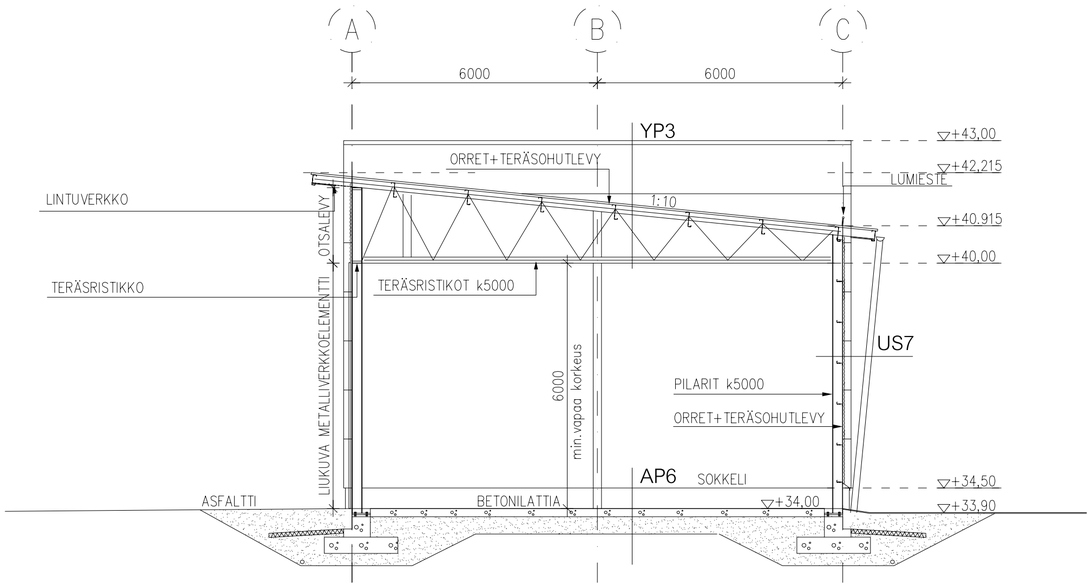

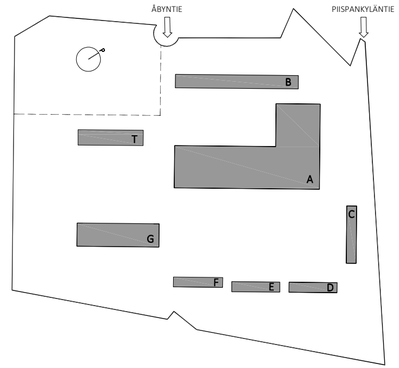

Koordinaattijärjestelmä ETRS-GK25 Korkeusjärjestelmä N2000

K.osa/kylä	Korttel/tila	Tontti/Rno
21	139	4

Rakennustoimenpide: UUDISRAKENTAMINEN

Rakennuskohde: KOY KOROPPA

Äbyntie 6, Vantaa

Viranomaisen merkintöjä

Piirustustaji: PÄÄPIIRUSTUS

Juokseva no

Piirustuksen sisältö: RAK. C leikkaus c-c

Mittakaava: 1:100

Suunnittelutoimisto: Arkkitehtiruutu oy
Viinikankatu 47, 3krs | 33800 Tampere
+358 3 238 6000 | www.arkkitehtiruutu.fi

Suunnittelija: Marjut Aramo
marjut.aramo@arkkitehtiruutu.fi
+358 50 466 4086

Suunnitteluala

Piirustusnumero: ARK _C004 01

Muutos

Allekirjoitus

Koulutus: Arkkitehti

Päiväys: 26.09.2019

Tiedosto: ARK_C004 01.dwg

työnumero: 1135

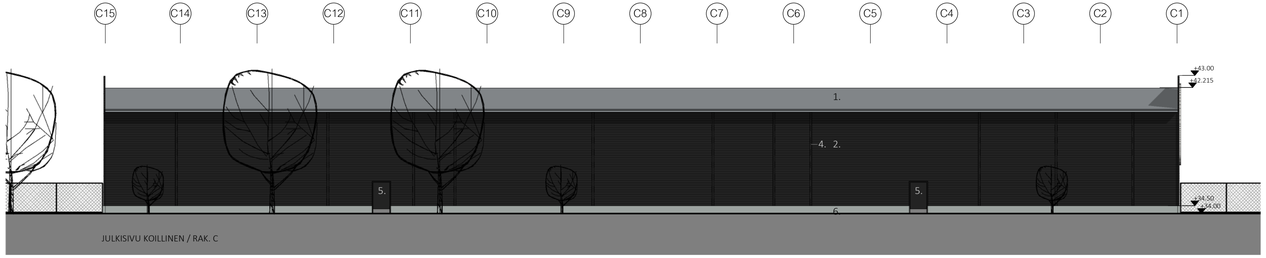

JULKISIVU KOILLINEN / RAK. C

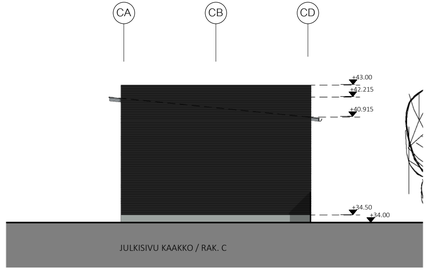

JULKISIVU KAAKKO / RAK. C

JULKISIVU MATERIAALIT JA -VÄRIT

1. PROFIILIPELTIKATE, RR22 STONE GREY
2. PROFIILIPELTI, esim. Ruukki Design Rome S34, RR33 NORDIC NIGHT BLACK
3. PROFIILIPELTI, esim. Ruukki Design Venice S10, RAL 3000 (Cramon punainen)
4. TEHOSTELISTAT, U-PROFIILI 127X50, RR33 NORDIC NIGHT BLACK
5. OVET, TAUSTASEINÄN VÄRIIN
6. SILEÄVALETTU BETONI, LUONNONHARMAA
7. PILARIT JA PALKIT, SINKITTY TERÄS
8. VERKKOSEINÄ JA LIUKUOVET, SINKITTY TERÄSVERKKO 25x25x3
9. NUMERO (ovissa), VALKOINEN
10. KIRJAIN (päädyssä), VALKOINEN

SYÖKSYTORVET, RÄYSTÄSLISTAT JA TIKKAAT TAUSTASEINÄN VÄRIIN

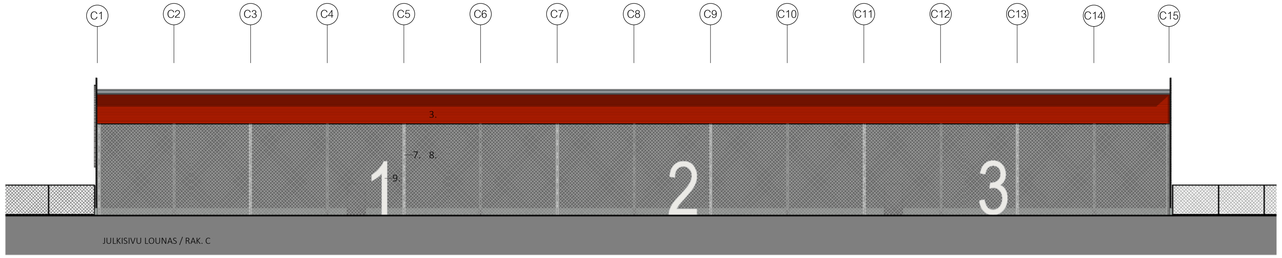

JULKISIVU LOUNAS / RAK. C

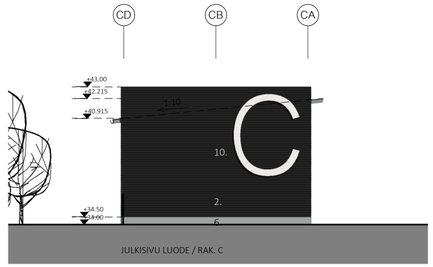

JULKISIVU LUODE / RAK. C

Koordinaattijärjestelmä ETRS-GK25	Korkeusjärjestelmä N2000		Ratu:
Kaupunginosa / Kylä	Kortteli / Tila	Tontti / Rno	Viranomaisten merkintöjä
21	139	4	
Rakennustoimenpide			Piirustuslaji / Juokseva no
UUDISRAKENTAMINEN			PÄÄPIIRUSTUS
Rakennuskohde			Piirustuksen sisältö / Mittakaava
KOY KOROPPA			RAK. C
Åbyntie 6, Vantaa			Julkisivut 1:200
Suunnittelutoimisto	Suunnittelija		Suunnittelualta / Työnumero / Piirustuksenumero / Muutos
Arkkitehtiruutu Oy	Marjut Aramo		ARK 1135 C005 01
Viinikankatu 47, 3krs | 33800 Tampere	marjut.aramo@arkkitehtiruutu.fi		
+358 3 238 6000 | www.arkkitehtiruutu.fi	+358 50 466 4086		
Allekirjoitus	Koulutus		Päiväys / Tiedosto
	Arkkitehti		26.09.2019 Åby_Jatke.rvt

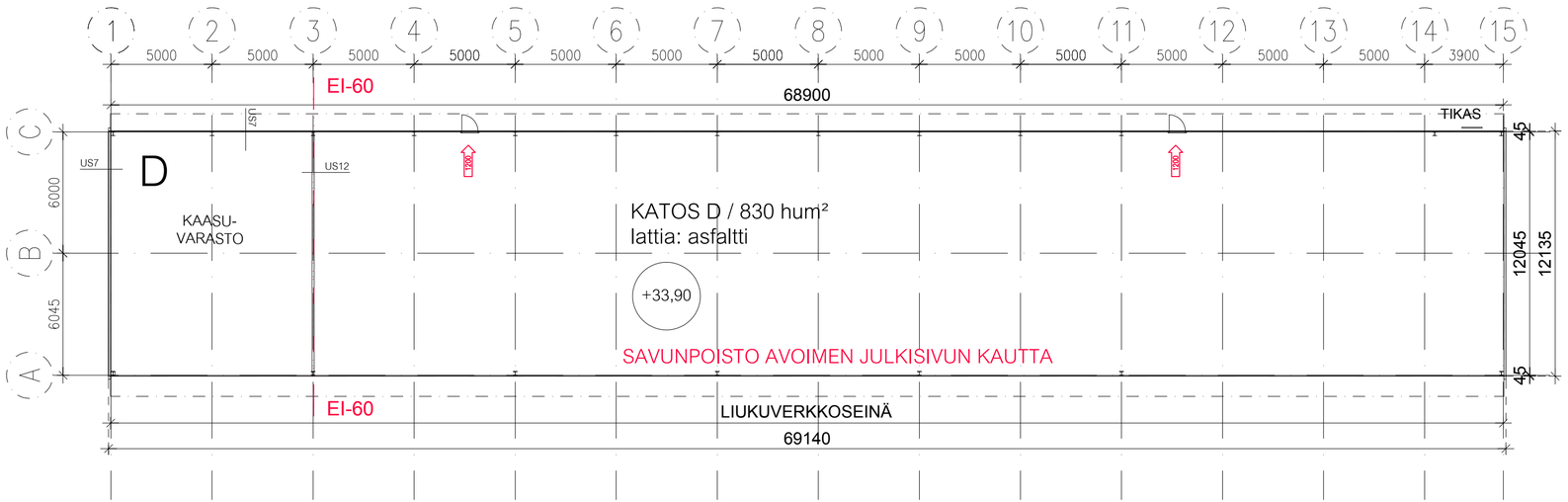

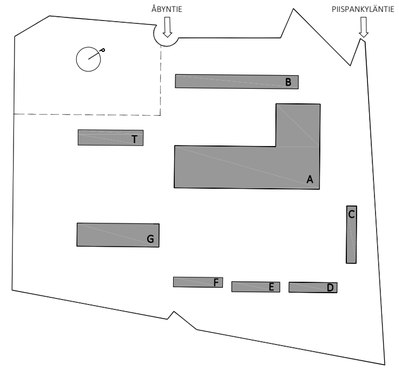

Koordinaattijärjestelmä ETRS-GK25 Korkeusjärjestelmä N2000

K.osa/kylä	Korttel/tila	Tontti/Rno
21	139	4

Rakennustoimenpide: UUDISRAKENTAMINEN

Rakennuskohde: KOY KOROPPA

Åbyntie 6, Vantaa

Viranomaisen merkintöjä

Piirustustaji: PÄÄPIIRUSTUS

Juokseva no

Piirustuksen sisältö: RAK. D

Pohjapiirustus, 1.krs

Mittakaava: 1:200

Suunnittelutoimisto: Arkkitehtiruutu oy
Viinikankatu 47, 3krs | 33800 Tampere
+358 3 238 6000 | www.arkkitehtiruutu.fi

Suunnittelija: Marjut Aramo
marjut.aramo@arkkitehtiruutu.fi
+358 50 466 4086

Suunnittelualaa: Arkkitehti

Piirustusnumero: ARK _D003 01

Muutos

Allekirjoitus

Päiväys: 26.09.2019

Tiedosto: ARK_D003 01.dwg

työnumero: 1135

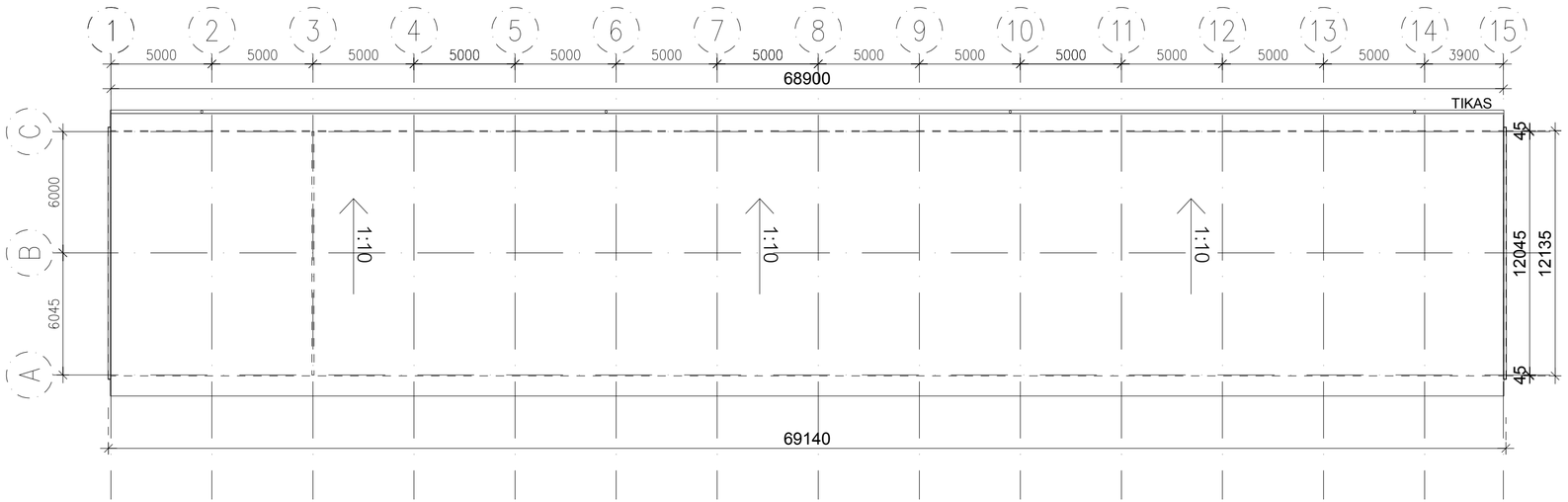

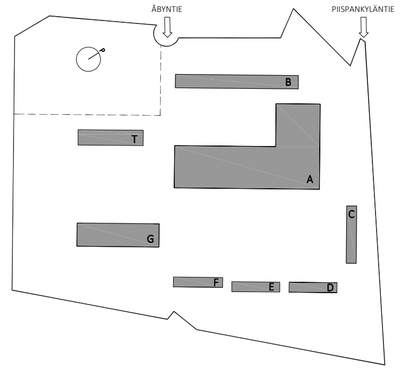

Koordinaattijärjestelmä ETRS-GK25 Korkeusjärjestelmä N2000

K.osa/kylä	Korttel/tila	Tontti/Rno
21	139	4

Rakennustoimenpide: UUDISRAKENTAMINEN

Rakennuskohde: KOY KOROPPA

Åbyntie 6, Vantaa

Viranomaisen merkintöjä

Piirustuslaji: PÄÄPIIRUSTUS

Juokseva no

Piirustuksen sisältö: RAK. D

Vesikattopiirustus

Mittakaava: 1:200

Suunnittelutoimisto: Arkkitehtiruutu oy
Viinikankatu 47, 3krs | 33800 Tampere
+358 3 238 6000 | www.arkkitehtiruutu.fi

Suunnittelija: Marjut Aramo
marjut.aramo@arkkitehtiruutu.fi
+358 50 466 4086

Suunnitteluala

Piirustusnumero: ARK _D003 02

Muutos

Allekirjoitus

Koulutus: Arkkitehti

Päiväys: 26.09.2019

Tiedosto: ARK_D003 02.dwg

työnumero: 1135

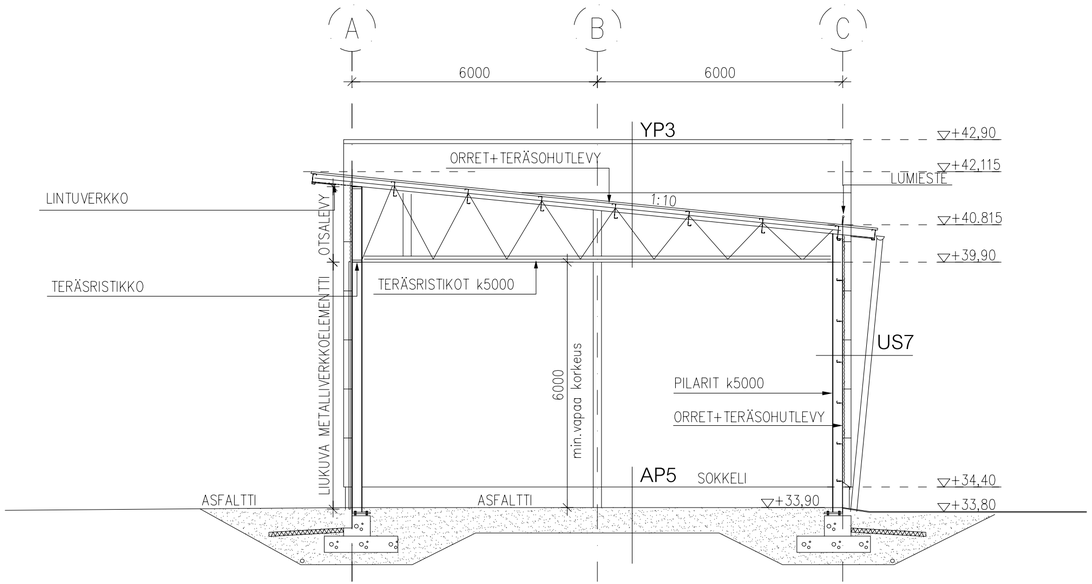

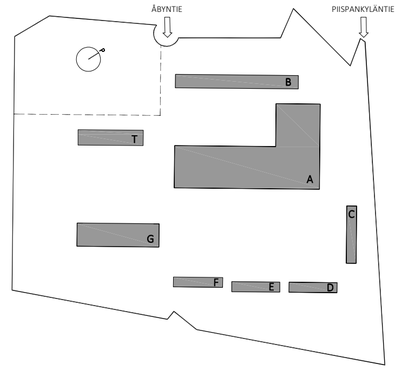

Koordinaattijärjestelmä ETRS-GK25 Korkeusjärjestelmä N2000

K.osa/kylä	Korttel/tila	Tontti/Rno
21	139	4

Rakennustoimenpide: UUDISRAKENTAMINEN

Rakennuskohde: KOY KOROPPA

Äbyntie 6, Vantaa

Viranomaisen merkintöjä

Piirustustaji: PÄÄPIIRUSTUS

Juokseva no

Piirustuksen sisältö: RAK. D leikkaus d-d

Mittakaava: 1:100

Suunnittelutoimisto: Arkkitehtiruutu oy
Viinikankatu 47, 3krs | 33800 Tampere
+358 3 238 6000 | www.arkkitehtiruutu.fi

Suunnittelija: Marjut Aramo
marjut.aramo@arkkitehtiruutu.fi
+358 50 466 4086

Suunnitteluala

Piirustusnumero: ARK _D004 01

Muutos

Allekirjoitus

Koulutus: Arkkitehti

Päiväys: 26.09.2019

Tiedosto: ARK_D004 01.dwg

työnumero: 1135

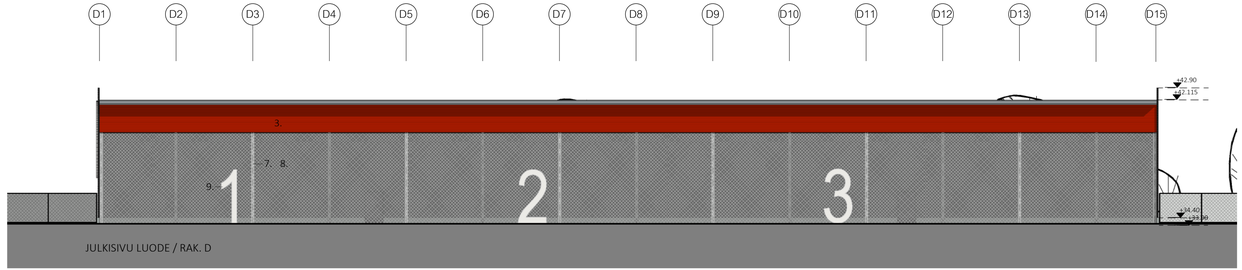

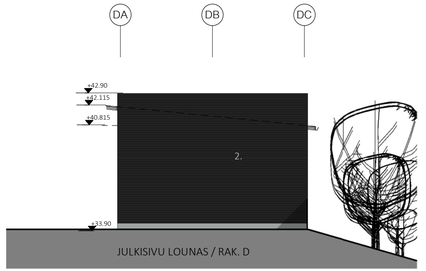

JULKISIVU MATERIAALIT JA -VÄRIT

1. PROFIILIPELTIKATE, RR22 STONE GREY
2. PROFIILIPELTI, esim. Ruukki Design Rome S34, RR33 NORDIC NIGHT BLACK
3. PROFIILIPELTI, esim. Ruukki Design Venice S10, RAL 3000 (Cramon punainen)
4. TEHOSTELISTAT, U-PROFIILI 127X50, RR33 NORDIC NIGHT BLACK
5. OVET, TAUSTASEINÄN VÄRIIN
6. SILEÄVALETTU BETONI, LUONNONHARMAA
7. PILARIT JA PALKIT, SINKITTY TERÄS
8. VERKKOSEINÄ JA LIUKUOVET, SINKITTY TERÄSVERKKO 25x25x3
9. NUMERO (ovissa), VALKOINEN
10. KIRJAIN (päädyssä), VALKOINEN

SYÖKSYTORVET, RÄYSTÄSLISTAT JA TIKKAAT TAUSTASEINÄN VÄRIIN

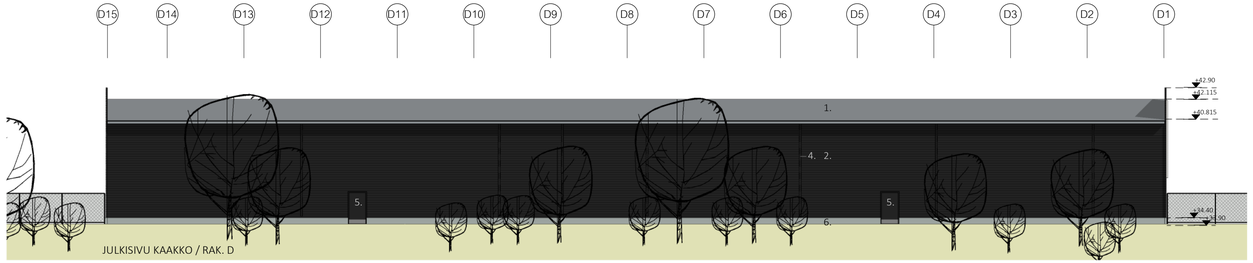

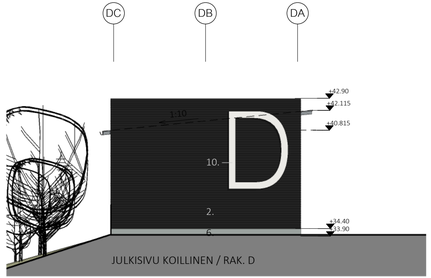

Koordinaattijärjestelmä ETRS-GK25	Korkeusjärjestelmä N2000		Ratu:
Kaupunginosa / Kylä	Kortteli / Tila	Tontti / Rno	Viranomaisten merkintöjä
21	139	4	
Rakennustoimenpide			Piirustuslaji / Juokseva no
UUDISRAKENTAMINEN			PÄÄPIIRUSTUS
Rakennuskohde			Piirustuksen sisältö / Mittakaava
KOY KOROPPA			RAK. D
Åbyntie 6, Vantaa			Julkisivut 1:200
Suunnittelutoimisto	Suunnittelija		Suunnittelualla / Työnumero / Piirustuksenumero / Muutos
ARK KITEH TIRUU TU oy	Arkkitehtiruutu Oy Viinikankatu 47, 3krs	Marjut Aramo marjut.aramo@arkkitehtiruutu.fi	ARK 1135 D005 01
	Viinikankatu 47, 3krs | 33800 Tampere +358 3 238 6000 | www.arkkitehtiruutu.fi	+358 50 466 4086	
Alekirjoitus	Koulutus		Päiväys / Tiedosto
	Arkkitehti		26.09.2019 Åby_Jatke.rvt

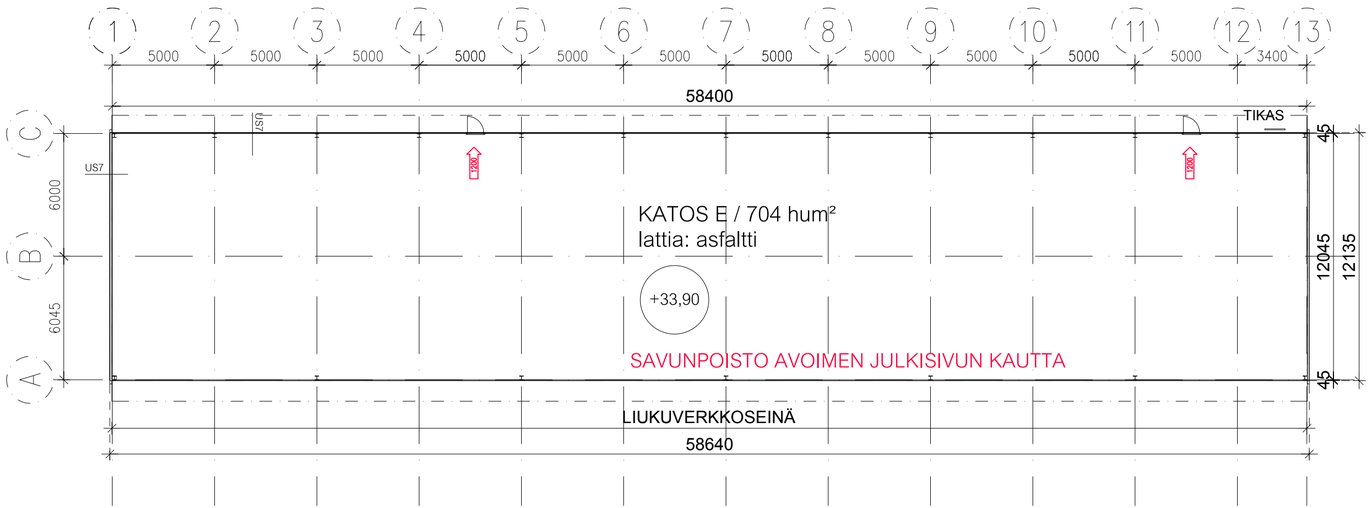

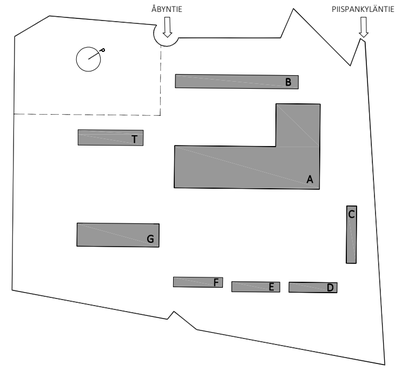

Koordinaattijärjestelmä ETRS-GK25 Korkeusjärjestelmä N2000

K.osa/kylä: 21	Korttel/tila: 139	Tontti/Rno: 4	Viranomaisen merkintöjä
Rakennustoimenpide: UUDISRAKENTAMINEN			Piirustuslaji: PÄÄPIIRUSTUS
Rakennuskohde: KOY KOROPPA Åbyntie 6, Vantaa			Piirustuksen sisältö: RAK. E Pohjapiirustus, 1.krs
			Juokseva no Mittakaava: 1:200

Suunnittelutoimisto: Arkkitehtiruutu oy
Viinikankatu 47, 3krs | 33800 Tampere
+358 3 238 6000 | www.arkkitehtiruutu.fi

Suunnittelija: Marjut Aramo
marjut.aramo@arkkitehtiruutu.fi
+358 50 466 4086

Allekirjoitus	Koulutus: Arkkitehti	Suunnittelualia	Piirustusnumero: ARK _E003 01
		Päiväys: 26.09.2019	Tiedosto: ARK_E003 01.dwg
			Muutos
			työnumero: 1135

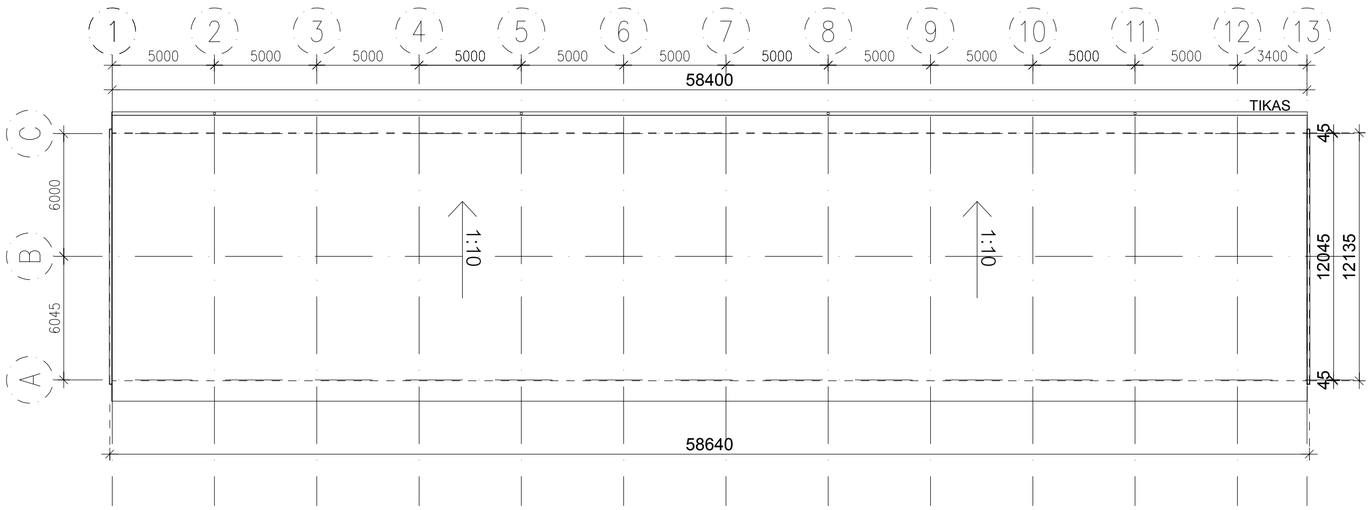

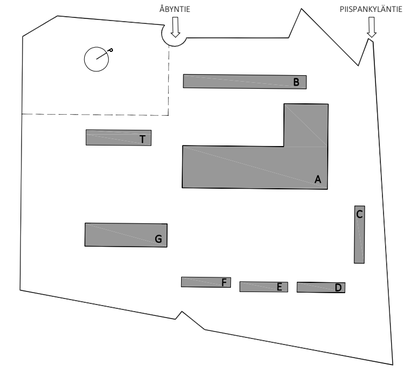

Koordinaattijärjestelmä ETRS-GK25 Korkeusjärjestelmä N2000

K.osa/kylä	Korttel/tila	Tontti/Rno
21	139	4

Rakennustoimenpide: UUDISRAKENTAMINEN

Rakennuskohde: KOY KOROPPA

Åbyntie 6, Vantaa

Viranomaisen merkintöjä

Piirustuslaji: PÄÄPIIRUSTUS

Juokseva no

Piirustuksen sisältö: RAK. E Vesikattopiirustus

Mittakaava: 1:200

Suunnittelutoimisto: Arkkitehtiruutu oy
Viinikankatu 47, 3krs | 33800 Tampere
+358 3 238 6000 | www.arkkitehtiruutu.fi

Suunnittelija: Marjut Aramo
marjut.aramo@arkkitehtiruutu.fi
+358 50 466 4086

Suunnitteluala

Piirustusnumero: ARK _E003 02

Muutos

Allekirjoitus

Koulutus: Arkkitehti

Päiväys: 26.09.2019

Tiedosto: ARK_E003 02.dwg

työnumero: 1135

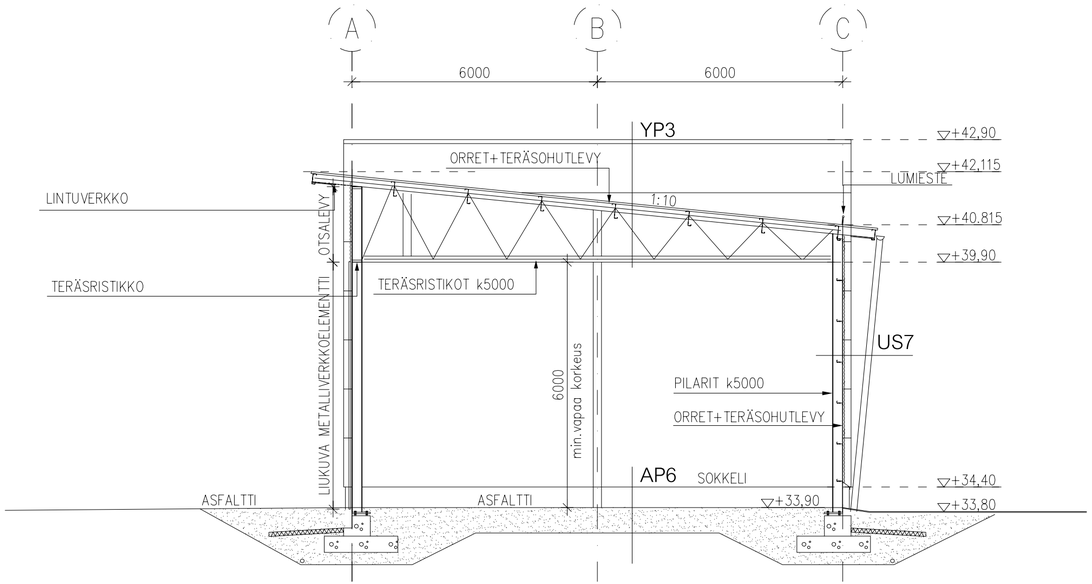

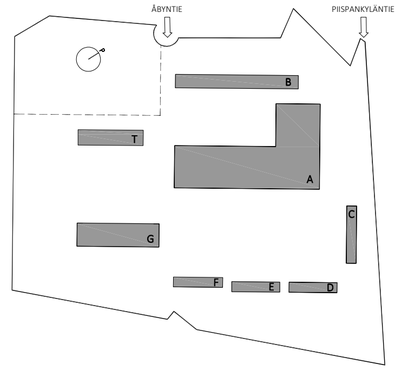

Koordinaattijärjestelmä ETRS-GK25 Korkeusjärjestelmä N2000

K.osa/kylä	Korttel/tila	Tontti/Rno
21	139	4

Rakennustoimenpide: UUDISRAKENTAMINEN

Rakennuskohde: KOY KOROPPA

Äbyntie 6, Vantaa

Viranomaisen merkintöjä

Piirustustaji: PÄÄPIIRUSTUS

Juokseva no

Piirustuksen sisältö: RAK. E leikkaus e-e

Mittakaava: 1:100

Suunnittelutoimisto: Arkkitehtiruutu oy
Viinikankatu 47, 3krs | 33800 Tampere
+358 3 238 6000 | www.arkkitehtiruutu.fi

Suunnittelija: Marjut Aramo
marjut.aramo@arkkitehtiruutu.fi
+358 50 466 4086

Suunnitteluala

Piirustusnumero: ARK _E004 01

Muutos

Allekirjoitus

Koulutus: Arkkitehti

Päiväys: 26.09.2019

Tiedosto: ARK_E004 01.dwg

työnumero: 1135

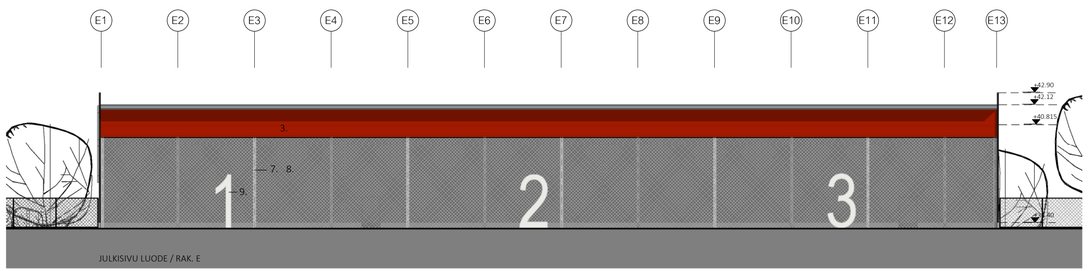

JULKISIVU LUODE / RAK. E

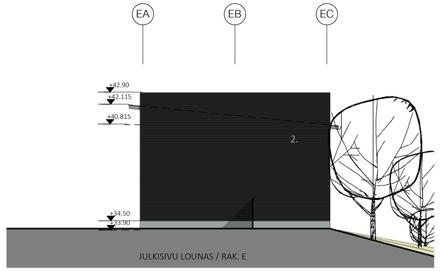

JULKISIVU LOUNAS / RAK. E

JULKISIVU MATERIAALIT JA -VÄRIT

1. PROFIILIPELTIKATE, RR22 STONE GREY
2. PROFIILIPELTI, esim. Ruukki Design Rome S34, RR33 NORDIC NIGHT BLACK
3. PROFIILIPELTI, esim. Ruukki Design Venice S10, RAL 3000 (Cramon punainen)
4. TEHOSTEUSTAT, U-PROFIILI 127X50, RR33 NORDIC NIGHT BLACK
5. OVET, TAUSTASEINÄN VÄRIIN
6. SILEÄVALETTU BETONI, LUONNONHARMAA
7. PILARIT JA PALKIT, SINKITTY TERÄS
8. VERKKOSEINÄ JA LIUKUOVET, SINKITTY TERÄSVERKKO 25x25x3
9. NUMERO (ovissa), VALKOINEN
10. KIRJAIN (päädyssä), VALKOINEN

SYÖKSYTORVET, RÄYSTÄSLISTAT JA TIKKAAT TAUSTASEINÄN VÄRIIN

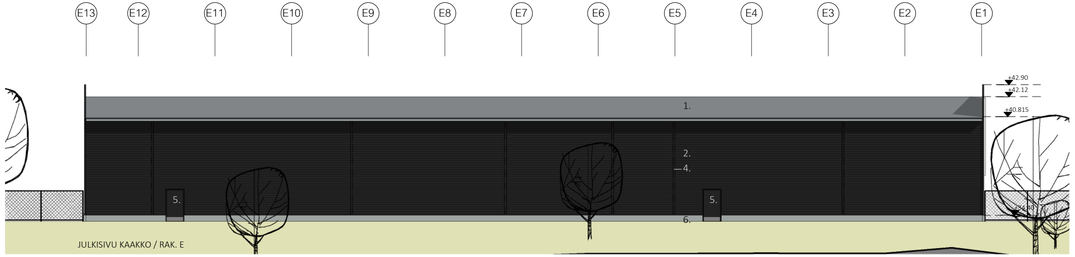

JULKISIVU KAAKKO / RAK. E

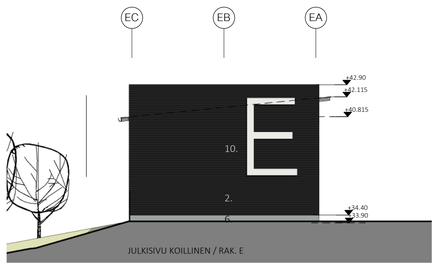

JULKISIVU KOILLINEN / RAK. E

Koordinaattijärjestelmä ETRS-GK25	Korkeusjärjestelmä N2000		Ratu:
Kaupunginosa / Kylä	Kortteli / Tila	Tontti / Rno	Viranomaisten merkintöjä
21	139	4	
Rakennustoimenpide			Piirustuslaji / Juokseva no
UUDISRAKENTAMINEN			PÄÄPIIRUSTUS
Rakennuskohde			Piirustuksen sisältö / Mittakaava
KOY KOROPPA			RAK. E
Åbyntie 6, Vantaa			Julkisivut 1:200
Suunnittelutoimisto	Suunnittelija		Suunnitteluvaita / Työnumero / Piirustuksenumero / Muutos
Arkkitehtiruutu Oy	Marjut Aramo		ARK 1135 E005 01
Viinikankatu 47, 3krs | 33800 Tampere +358 3 238 6000 | www.arkkitehtiruutu.fi	marjut.aramo@arkkitehtiruutu.fi +358 50 466 4086		
Allekirjoitus	Koulutus		Päiväys / Tiedosto
	Arkkitehti		26.09.2019 Åby_Jatke.rvt

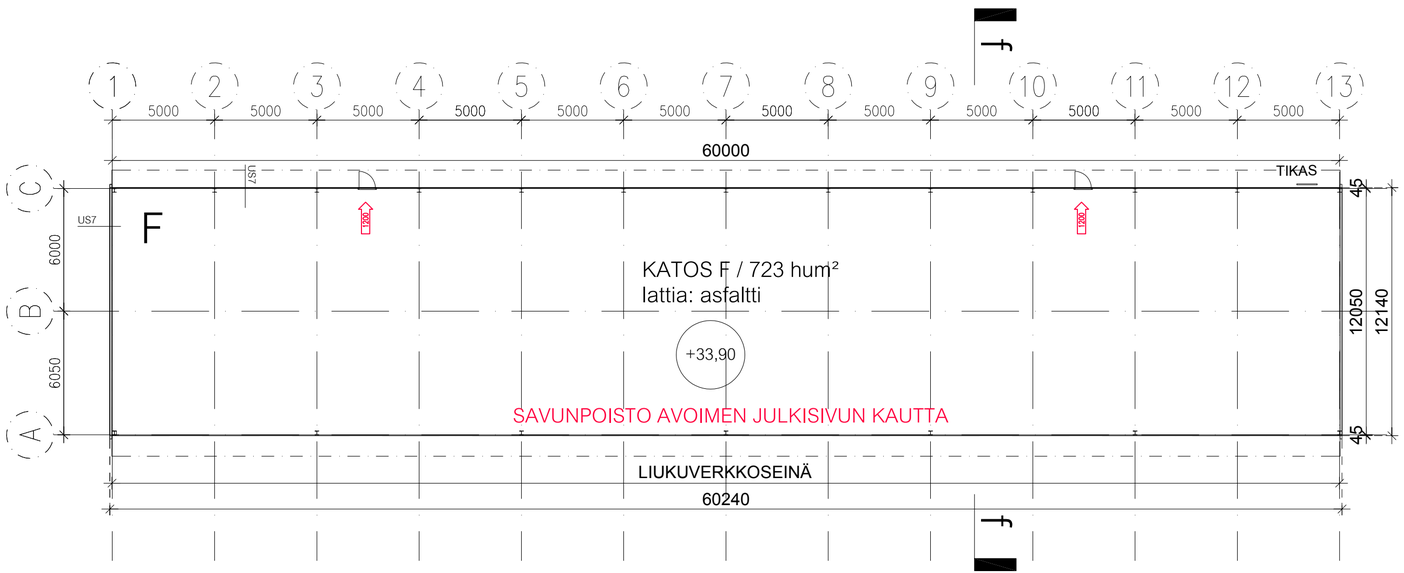

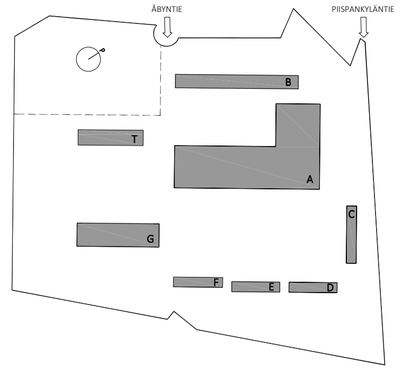

Koordinaattijärjestelmä ETRS-GK25 Korkeusjärjestelmä N2000

K.osa/kylä: 21	Korttel/tila: 139	Tontti/Rno: 4	Viranomaisen merkintöjä:
Rakennustoimenpide: UUDISRAKENTAMINEN			Piirustustaji: PÄÄPIIRUSTUS
Rakennuskohde: KOY KOROPPA Åbyntie 6, Vantaa			Piirustuksen sisältö: RAK. F Pohjapiirustus, 1.krs
Suunnittelutoimisto: Arkkitehtiruutu oy Viinikankatu 47, 3krs | 33800 Tampere +358 3 238 6000 | www.arkkitehtiruutu.fi	Suunnittelija: Marjut Aramo marjut.aramo@arkkitehtiruutu.fi +358 50 466 4086		Suunnittelualia / Piirustusnumero: ARK _F003 01
Allekirjoitus	Koulutus: Arkkitehti	Päiväys: 26.09.2019	Tiedosto: ARK_F003 01.dwg

Mittakaava: 1:200

Muutos:

työnumero: 1135

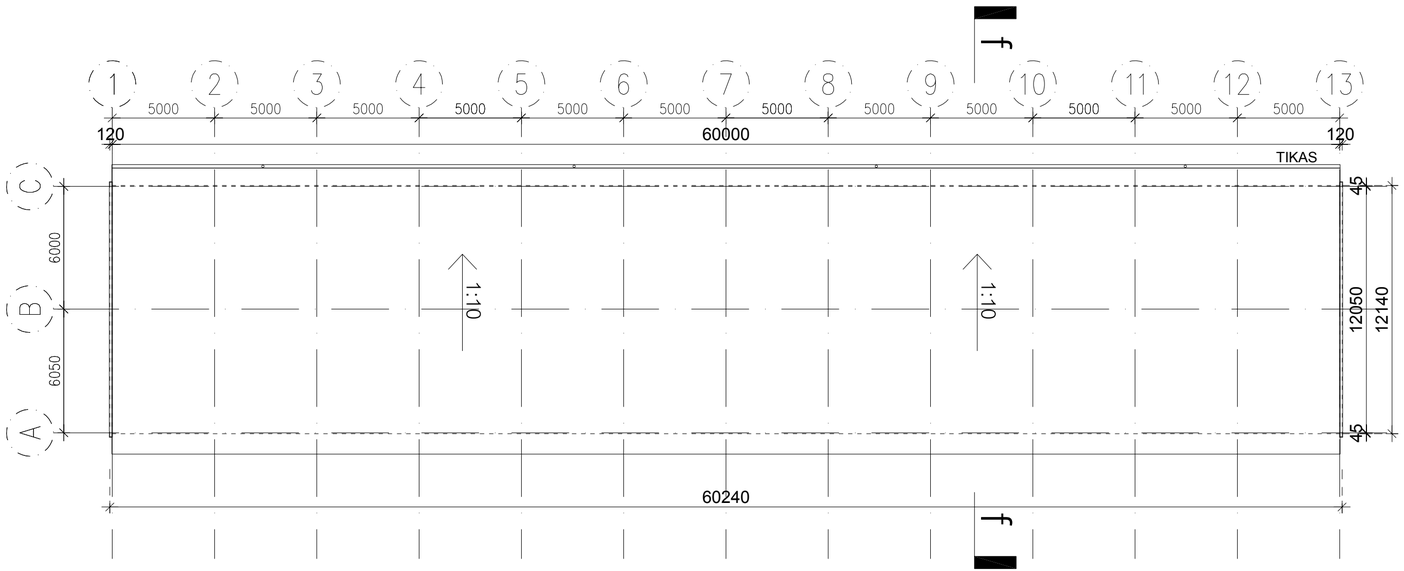

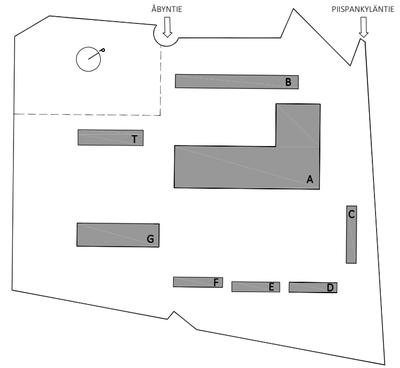

Koordinaattijärjestelmä ETRS-GK25 Korkeusjärjestelmä N2000

K.osa/kylä	Korttel/tila	Tontti/Rno
21	139	4

Rakennustoimenpide: UUDISRAKENTAMINEN

Rakennuskohde: KOY KOROPPA

Åbyntie 6, Vantaa

Viranomaisen merkintöjä

Piirustustaji: PÄÄPIIRUSTUS

Juokseva no

Piirustuksen sisältö: RAK. F

Vesikattopiirustus

Mittakaava: 1:200

Suunnittelutoimisto: Arkkitehtiruutu oy
Viinikankatu 47, 3krs | 33800 Tampere
+358 3 238 6000 | www.arkkitehtiruutu.fi

Suunnittelija: Marjut Aramo
marjut.aramo@arkkitehtiruutu.fi
+358 50 466 4086

Suunnitteluala

Piirustusnumero: ARK _F003 02

Muutos

Allekirjoitus

Koulutus: Arkkitehti

Päiväys: 26.09.2019

Tiedosto: ARK_F003 02.dwg

työnumero: 1135

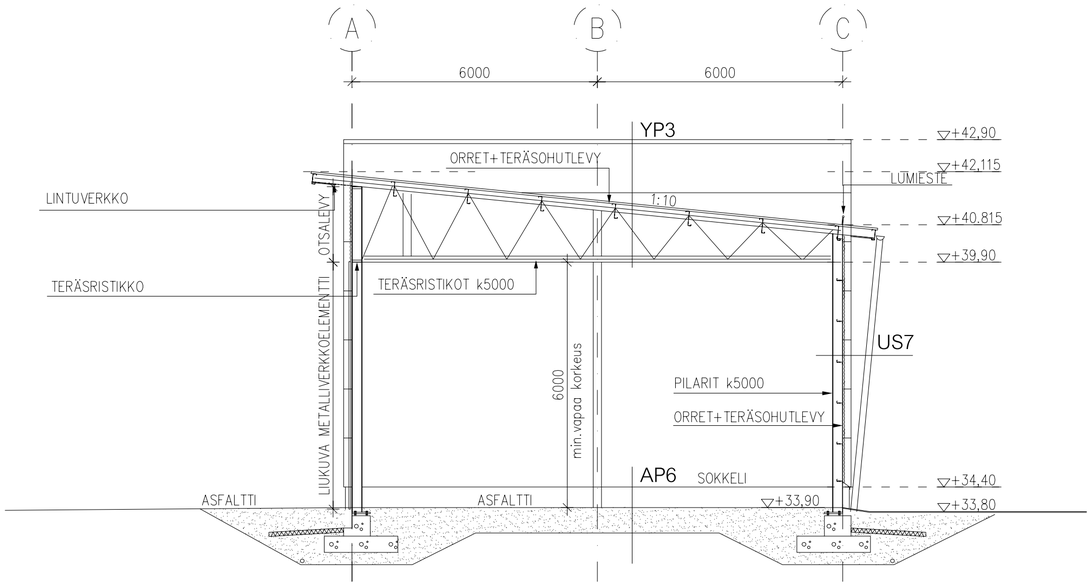

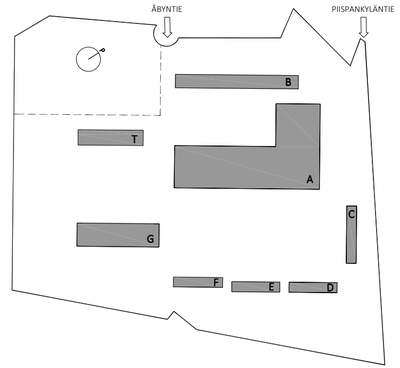

Koordinaattijärjestelmä ETRS-GK25 Korkeusjärjestelmä N2000

K.osa/kylä: 21	Korttel/tila: 139	Tontti/Rno: 4	Viranomaisen merkintöjä
Rakennustoimenpide: UUDISRAKENTAMINEN			Piirustustaja: PÄÄPIIRUSTUS — Juokseva no
Rakennuskohde: KOY KOROPPA Åbyntie 6, Vantaa			Piirustuksen sisältö: RAK. F leikkaus f-f — Mittakaava: 1:100

Suunnittelutoimisto: Arkkitehtiruutu oy
Viinikankatu 47, 3krs | 33800 Tampere
+358 3 238 6000 | www.arkkitehtiruutu.fi

Suunnittelija: Marjut Aramo
marjut.aramo@arkkitehtiruutu.fi
+358 50 466 4086

Allekirjoitus	Koulutus: Arkkitehti	Suunnitteluala	Piirustusnumero: ARK _F004 01 — Muutos
		Päiväys: 26.09.2019	Tiedosto: ARK_F004 01.dwg — työnumero: 1135

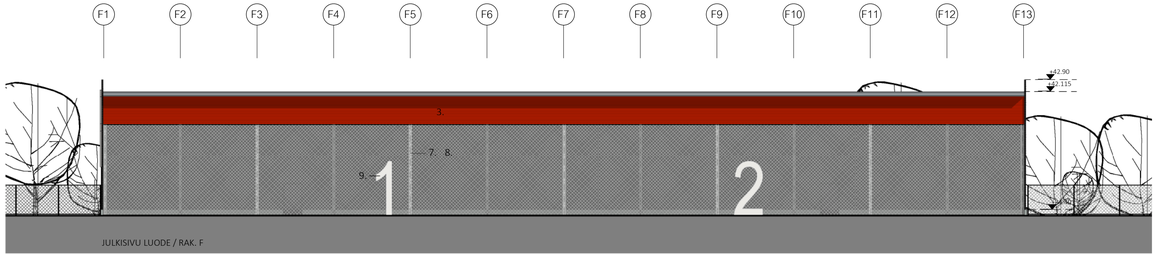

JULKISIVU LUODE / RAK. F

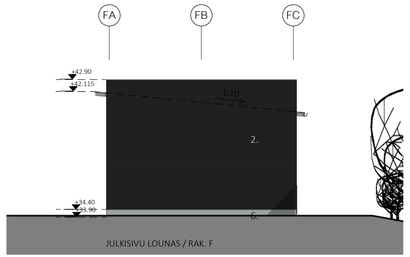

JULKISIVU LOUNAS / RAK. F

JULKISIVU MATERIAALIT JA -VÄRIT

1. PROFIILIPELTIKATE, RR22 STONE GREY
2. PROFIILIPELTI, esim. Ruukki Design Rome S34, RR33 NORDIC NIGHT BLACK
3. PROFIILIPELTI, esim. Ruukki Design Venice S10, RAL 3000 (Cramon punainen)
4. TEHOSTELISTAT, U-PROFIILI 127X50, RR33 NORDIC NIGHT BLACK
5. OVET, TAUSTASEINÄN VÄRIIN
6. SILEÄVALETTU BETONI, LUONNONHARMAA
7. PILARIT JA PALKIT, SINKITTY TERÄS
8. VERKKOSEINÄ JA LIUKUOVET, SINKITTY TERÄSVERKKO 25x25x3
9. NUMERO (ovissa), VALKOINEN
10. KIRJAIN (päädyssä), VALKOINEN

SYÖKSYTORVET, RÄYSTÄSLISTAT JA TIKKAAT TAUSTASEINÄN VÄRIIN

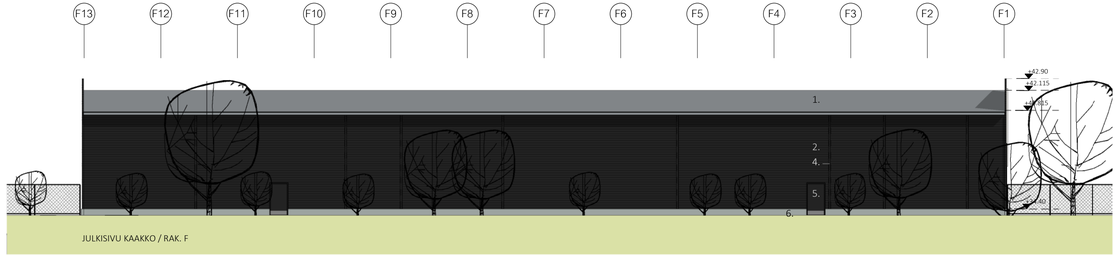

JULKISIVU KAAKKO / RAK. F

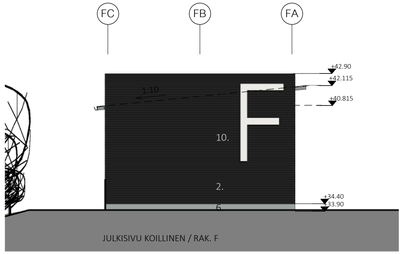

JULKISIVU KOILLINEN / RAK. F

Koordinaattijärjestelmä ETRS-GK25	Korkeusjärjestelmä N2000		Ratu:
Kaupunginosa / Kylä	Kortteli / Tila	Tontti / Rno	Viranomaisten merkintöjä
21	139	4	
Rakennustoimenpide			Piirustuslaji / Juokseva no
UUDISRAKENTAMINEN			PÄÄPIIRUSTUS
Rakennuskohde			Piirustuksen sisältö / Mittakaava
KOY KOROPPA			RAK.F
Åbyntie 6, Vantaa			Julkisivut 1:200
ARK KITEH TIRUU TU oy	Suunnittelutoimisto / Suunnittelija		Suunnittelualta / Työnumero / Piirustuksenumero / Muutos
	Arkkitehtiruutu Oy Viinikankatu 47, 3krs | 33800 Tampere +358 3 238 6000 | www.arkkitehtiruutu.fi	Marjut Aramo marjut.aramo@arkkitehtiruutu.fi +358 50 466 4086	ARK 1135 F005 01
	Allekirjoitus	Koulutus Arkkitehti	Päiväys / Tiedosto 26.09.2019 / Åby_Jatke.rvt

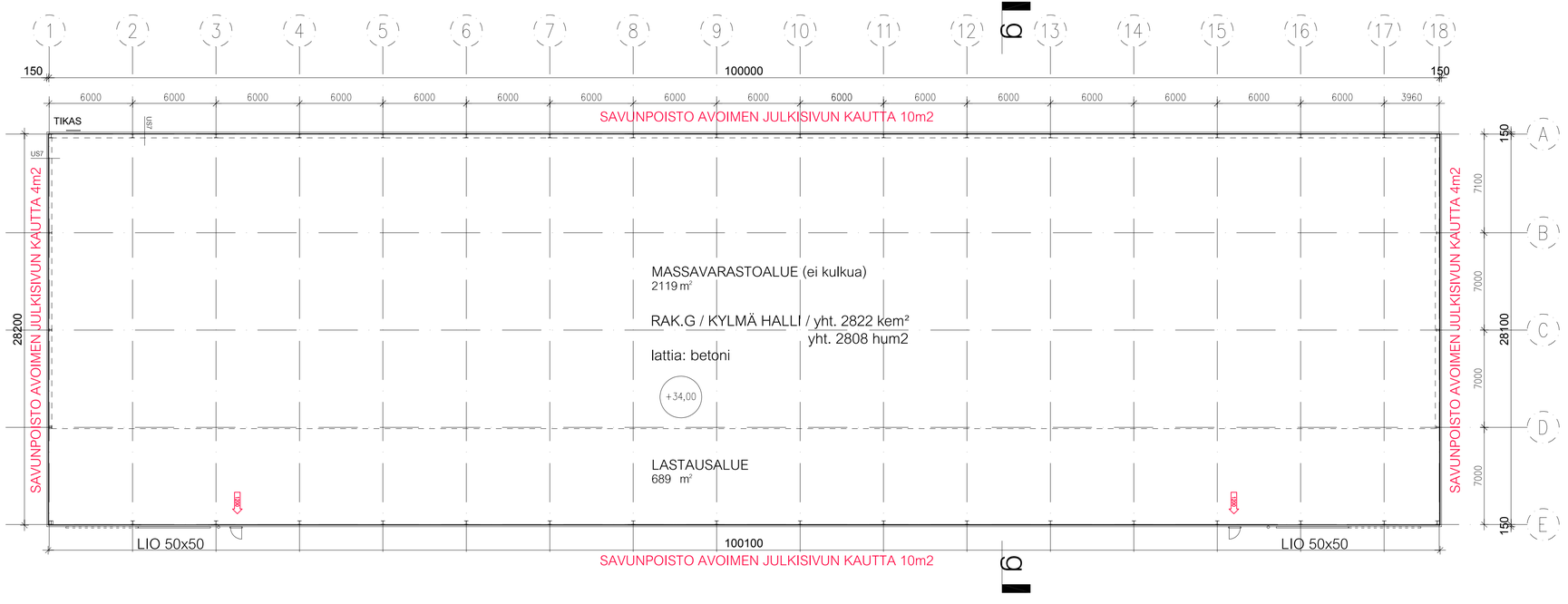

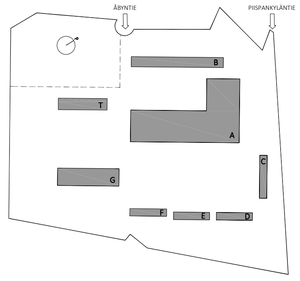

Koordinaattijärjestelmä ETRS-GK25 Korkeusjärjestelmä N2000

Kiosa/kylä: 21	Kortteli/tila: 139	Tontti/Rno: 4	Viranomaisen merkintöjä
Rakennustoimenpide: UUDISRAKENTAMINEN			Piirustuslaji: PÄÄPIIRUSTUS — Juoksevo no
Rakennuskohde: KOY KOROPPA Äbyntie 6, Vantaa			Piirustuksen sisältö: RAK. G / KYLMÄ HALLI Pohjapiirustus, 1.krs — Mittakaava: 1:200
Suunnittelutoimisto: Arkkitehtiruutu oy Viinikankatu 47, 3krs | 33800 Tampere +358 3 238 6000 | www.arkkitehtiruutu.fi	Suunnittelija: Marjut Aramo marjut.aramo@arkkitehtiruutu.fi +358 50 466 4086		Suunnittelusta: ARK _G003 01 — Piirustusnumero — Muutos
Allekirjoitus	Koulutus: Arkkitehti		Päiväys: 26.09.2019 — Tiedosto: ARK_G003 01.dwg — Iyönumero: 1135

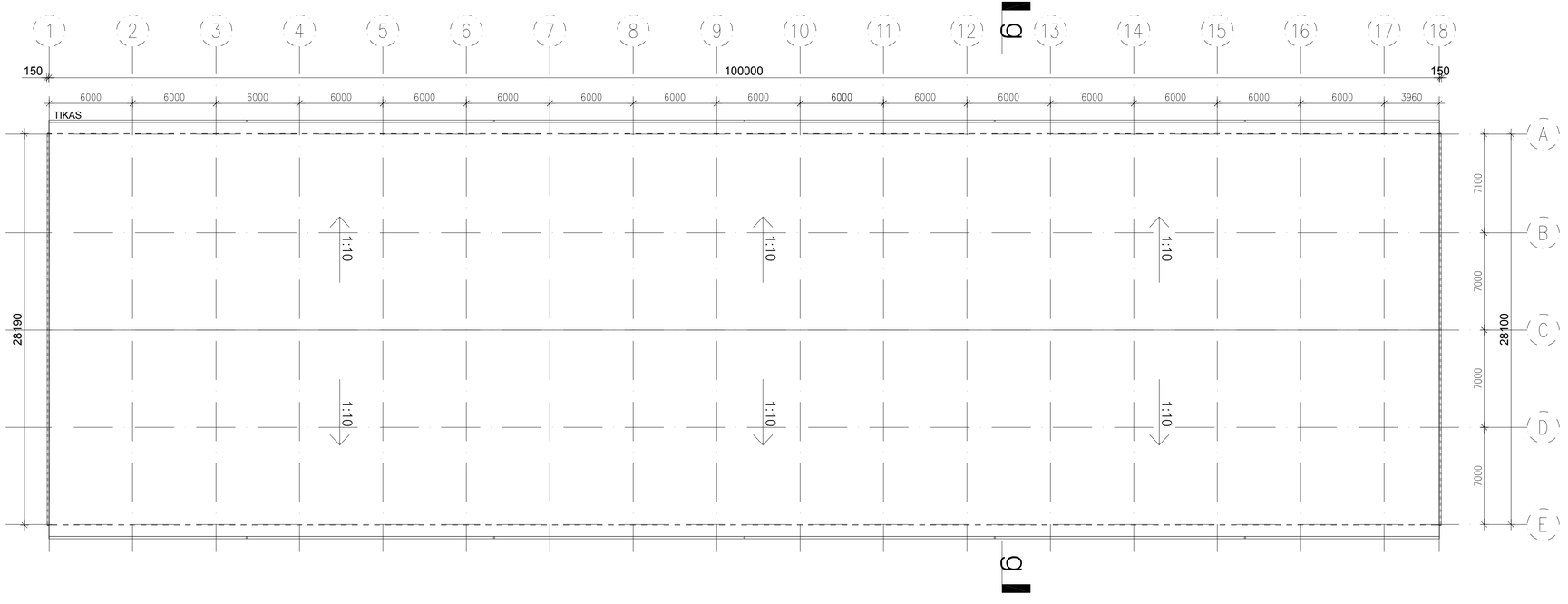

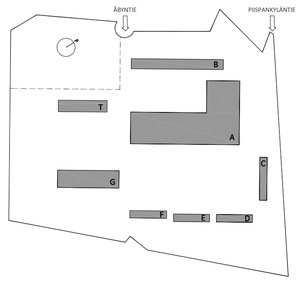

Koordinaattijärjestelmä ETRS-GK25 Korkeusjärjestelmä N2000

K-osa/kylä 21	Kortteli/tila 139	Tontti/Rno 4	Viranomaisen merkintöjä
Rakennustoimenpide UUDISRAKENTAMINEN			Piirustuslaji PÄÄPIIRUSTUS — Juoksevä no
Rakennuskohde KOY KOROPPA Äbyntie 6, Vantaa			Piirustuksen sisältö RAK. G / KYLMÄ HALLI Vesikattopiirustus — Mittakaava 1:200
Suunnittelutoimisto Arkkitehtiruutu oy Viinikankatu 47, 3krs | 33800 Tampere +358 3 238 6000 | www.arkkitehtiruutu.fi	Suunnittelija Marjut Aramo marjut.aramo@arkkitehtiruutu.fi +358 50 466 4086		Suunnitteluala — Piirustusnumero ARK _G003 02 — Muutos
Aliekirjoitus	Koulutus Arkkitehti		Päiväys 26.09.2019 — Tiedosto ARK_G003 02.dwg — Iyönumero 1135

Koordinaattijärjestelmä ETRS-GK25 Korkeusjärjestelmä N2000

K.osa/kylä 21	Kortteli/tila 139	Tontti/Rno 4	Viranomaisen merkintöjä	
Rakennustoimenpide UUDISRAKENTAMINEN			Piirustuslaji PÄÄPIIRUSTUS	Juokseva no
Rakennuskohde KOY KOROPPA Åbyntie 6, Vantaa			Piirustuksen sisältö RAK. G / KYLMÄ HALLI leikkaus g-g	Mittakaava 1:100
ARK KITEH TIRUU TU oy	Suunnittelutoimisto Arkkitehtiruutu oy Viinikankatu 47, 3krs | 33800 Tampere +358 3 238 6000 | www.arkkitehtiruutu.fi	Suunnittelija Marjut Aramo marjut.aramo@arkkitehtiruutu.fi +358 50 466 4086	Suunnitteluala Piirustusnumero ARK _G004 01	Muutos
	Allekirjoitus	Koulutus Arkkitehti	Päiväys 26.09.2019 Tiedosto ARK_G004 01.dwg	työnumero 1135

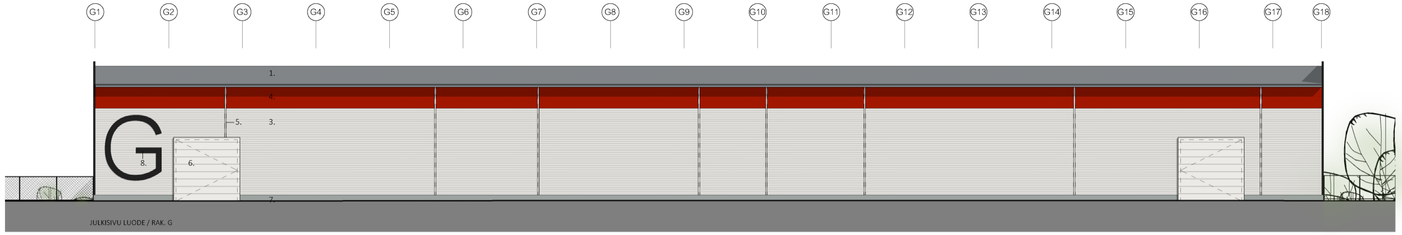

JULKISIVU LUODE / RAK. G

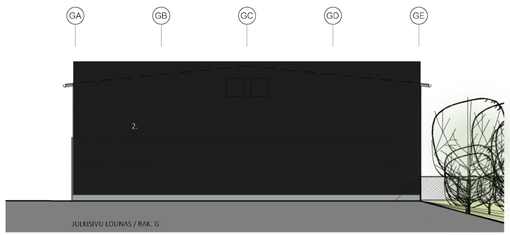

JULKISIVU LOUNAS / RAK. G

JULKISIVU MATERIAALIT JA -VÄRIT

1. PROFIILIPELTIKATE, RR22 STONE GREY
2. PROFILOITU PELTI, PVDF, esim. Ruukki Design Rome S34, RR33 NORDIC NIGHT BLACK, matt
3. PROFILOITU PELTI, PVDF, esim. Ruukki Design Rome S34, RR20 WINTER WHITE
4. PROFILOITU PELTI, PVDF, esim. Ruukki Design Venice S10, RAL 3000 (Cramon punainen)
5. TEHOSTEULISTAT, U-PROFIILI 127X50, TAUSTASEINÄN VÄRIIN
6. OVET, TAUSTASEINÄN VÄRIIN
7. SILEÄVALETTU BETONI, LUONNONHARMAA
8. KIRJAIN, MUSTA
9. KUVA-AIHE (koillispäädyssä), PRINTTI-REIKÄBANDEROLLI

SYÖKSYTORVET, RÄYSTÄSLISTAT JA TIKKAAT TAUSTASEINÄN VÄRIIN

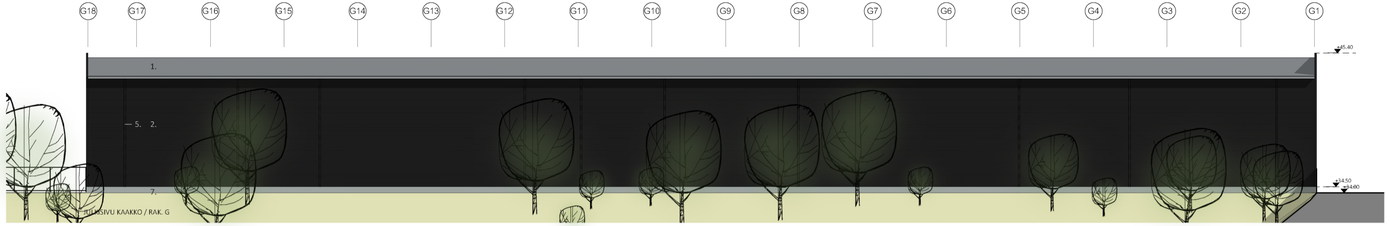

JULKISIVU KAAKKO / RAK. G

JULKISIVU KOILLINEN / RAK. G

Koordinaattijärjestelmä ETRS-GK25	Korkeusjärjestelmä N2000		Ratu:
Kaavoitustilanne / Hyte	Kortteli / Tila	Tontti / Rno	Dokumentin merkintöjä
21	139	4	
Rakentamistoimenpide			Projektinro Jurkkeva no
UUDISRAKENTAMINEN			PÄÄPIIRUSTUS
Rakennuskohde			Piirustuksen sisältö Mittakaava
KOY KOROPPA			RAK. G / KYLMÄ HALLI
Äbyntie 6, Vantaa			Julkisivut 1:200

Suunnittelutoimisto	Suunnittelija		Suunnittelaja	Työnumero	Piirustusnumero Muutos
Arkkitehtiruutu Oy	Marjut Aramo				
Ylä-Malmilla 47 , fin-) 20960 Tammerno + 358 5 238 6000 | www.arkkitehtiruutu.fi	marjut.aramo@arkkitehtiruutu.fi + 358 50 499 1086			ARK 1135 G005 01	
Yhteistyötaho	Kontrol			Pävämäärä	Tiedosto
	Arkkitehti			26.09.2019	Åby_Jatke.rvt

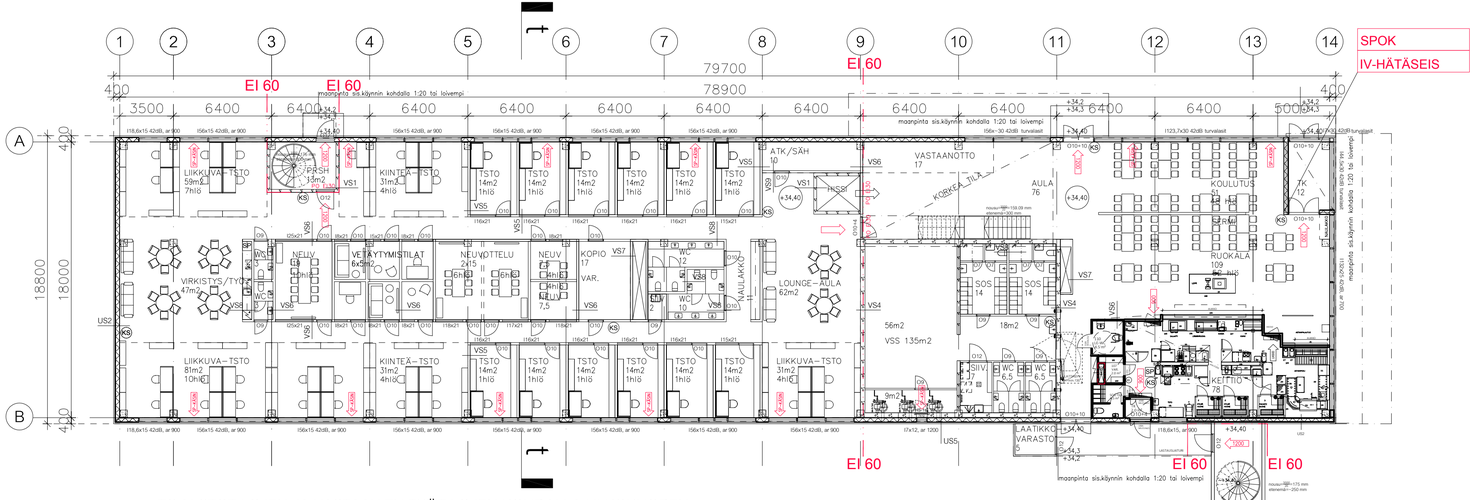

TOIMISTOTILOJEN JA VASTAAVIEN TYÖTILOJEN KOHDALLA ULKOKUOREN ÄÄNENERISTÄVYYDEN ΔL LENTO- JA TIELIIKENNEMELUA VASTAAN ON OLTAVA VÄHINTÄÄN 35 dB

Koordinaattijärjestelmä ETRS-GK25 Korkeusjärjestelmä N2000

Kiinteistö 21	Kortteli/tila 139	Tontti/Rno 4	Viranomaisen merkintöjä
Rakennusluokka UUDISRAKENTAMINEN			Piirustuslaji PÄÄPIIRUSTUS
Rakennushanke KOY KOROPPA Äbyntie 6, Vantaa			Piirustuksen sisältö TOIMISTO Pohjapiirustus, 1.krs
Suunnittelutoimisto Arkkitehtiruuvu oy Viinikankatu 47, 3krs | 33800 Tampere +358 3 238 6000 | www.arkkitehtiruuvu.fi	Suunnittelija Marjut Aramo marjut.aramo@arkkitehtiruuvu.fi +358 50 466 4086		Suunnittelualue Piirustusnumero ARK _T003 01
Allekirjoitus	Koulutus Arkkitehti	Päiväys 26.09.2019	Tiedosto ARK_T003 01.dwg

Mittakaava 1:200

Muutos

työnumero 1135

TOIMISTOTILOJEN JA VASTAAVIEN TYÖTILOJEN KOHDALLA ULKOKUOREN ÄÄNENERISTÄVYYDEN ΔL LENTO- JA TIELIIKENNEMELUA VASTAAN ON OLTAVA VÄHINTÄÄN 35 dB

Koordinaattijärjestelmä ETRS-GK25 Korkeusjärjestelmä N2000

K.osa/kylä 21	Kortteli/tila 139	Tontti/Rno 4	Viranomaisen merkintöjä
Rakennustoimenpide UUDISRAKENTAMINEN			Piirustuslaji PÄÄPIIRUSTUS — Juokseva no
Rakennuskohde KOY KOROPPA Åbyntie 6, Vantaa			Piirustuksen sisältö TOIMISTO Pohjapiirustus, 2.krs — Mittakaava 1:200
ARK KITEH TIRUU TU oy	Suunnittelutoimisto Arkkitehtiruutu oy Viinikankatu 47, 3krs | 33800 Tampere +358 3 238 6000 | www.arkkitehtiruutu.fi	Suunnittelija Marjut Aramo marjut.aramo@arkkitehtiruutu.fi +358 50 466 4086	Suunnitteluala — Piirustusnumero ARK _T003 02 — Muutos
	Allekirjoitus	Koulutus Arkkitehti	Päiväys 26.09.2019 — Tiedosto ARK_T003 02.dwg — työnumero 1135

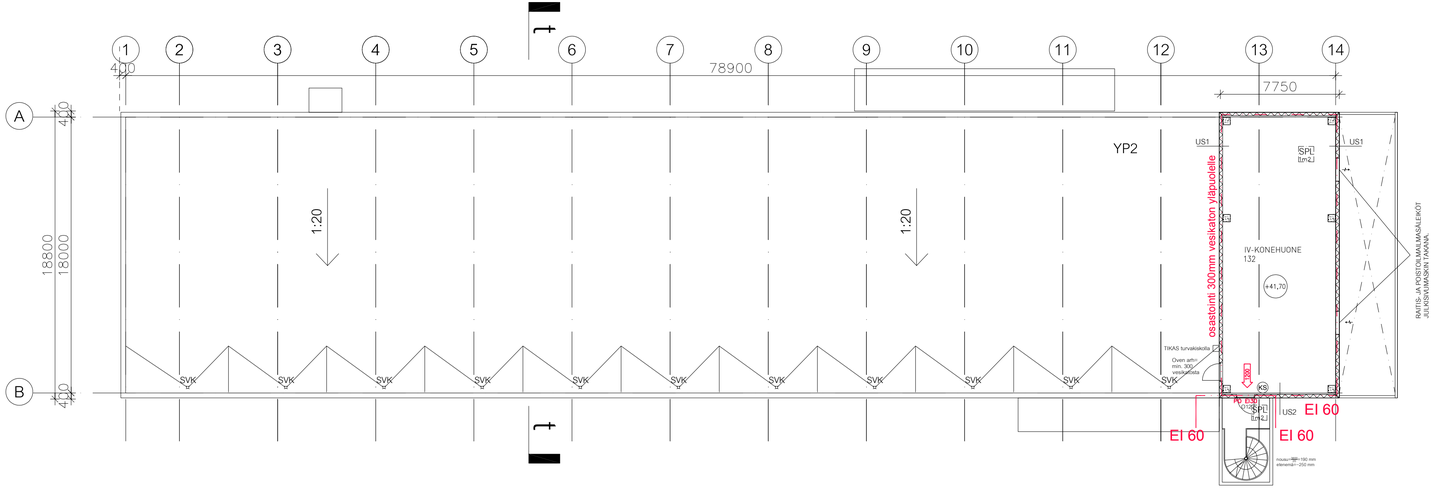

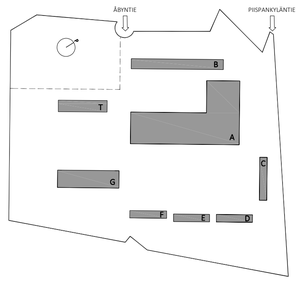

Koordinaattijärjestelmä ETRS-GK25 Korkeusjärjestelmä N2000

K-osa/kylä 21	Kortteli/tila 139	Tontti/Rno 4	Viranomaisen merkintöjä
Rakennuslohmenpide UUDISRAKENTAMINEN			Piirustuslaji PÄÄPIIRUSTUS — Juokseva no
Rakennuskohde KOY KOROPPA Äbyntie 6, Vantaa			Piirustuksen sisältö TOIMISTO Pohjapiirustus, IV-kh ja vesikatto — Mittakaava 1:200
Suunnittelutoimisto Arkkitehtiruutu oy Viinikankatu 47, 3krs | 33800 Tampere +358 3 238 6000 | www.arkkitehtiruutu.fi	Suunnittelija Marjut Aramo marjut.aramo@arkkitehtiruutu.fi +358 50 466 4086		Suunnitteluala — Piirustusnumero ARK _T003 03 — Muutos
Allekirjoitus	Koulutus Arkkitehti		Päiväys 26.09.2019 — Tiedosto ARK_T003 03.dwg — Työnumero 1135

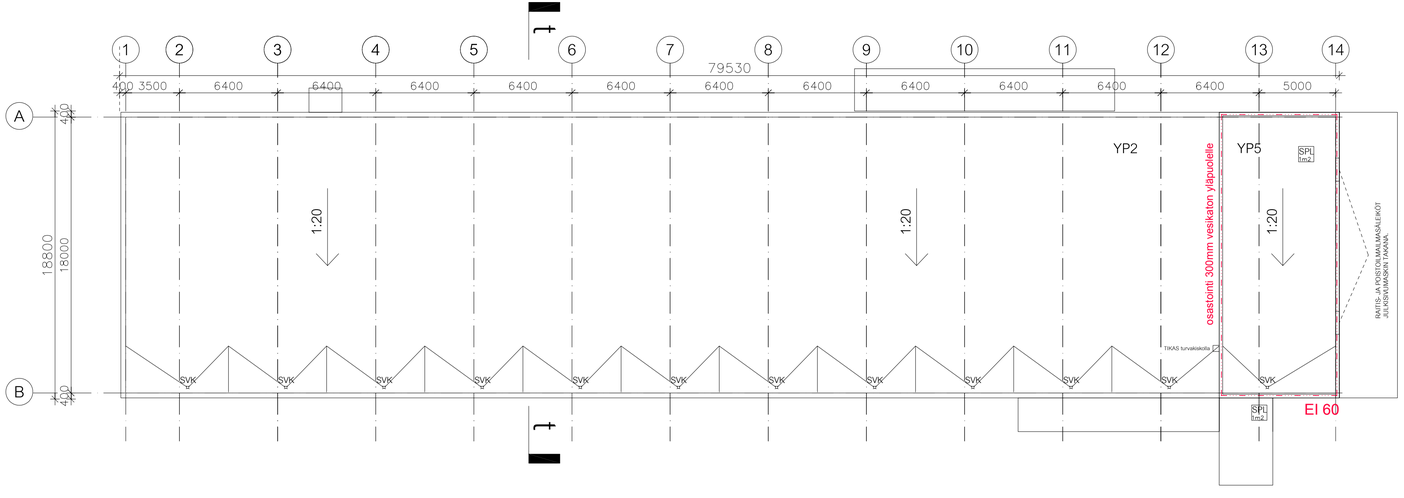

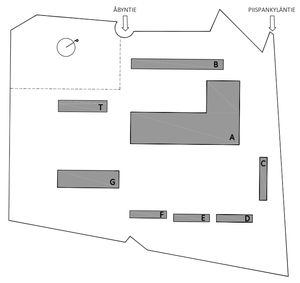

Koordinaattijärjestelmä ETRS-GK25 Korkeusjärjestelmä N2000

K-osa/kylä: 21	Kortteli/tila: 139	Tontti/Rno: 4	Viranomaisen merkintöjä
Rakennustoimenpide: UUDISRAKENTAMINEN			Piirustuslaji: PÄÄPIIRUSTUS — Juokseva no
Rakennuskohde: KOY KOROPPA Äbyntie 6, Vantaa			Piirustuksen sisältö: TOIMISTO Vesikattopiirustus — Mittakaava: 1:200
Suunnittelutoimisto: Arkkitehtiruutu oy Viinikankatu 47, 3krs | 33800 Tampere +358 3 238 6000 | www.arkkitehtiruutu.fi	Suunnittelija: Marjut Aramo marjut.aramo@arkkitehtiruutu.fi +358 50 466 4086		Suunnitteluala: ARK _T003 04 — Piirustusnumero — Muutos
Allekirjoitus	Koulutus: Arkkitehti		Päiväys: 26.09.2019 — Tiedosto: ARK_T003 04.dwg — Työnumero: 1135

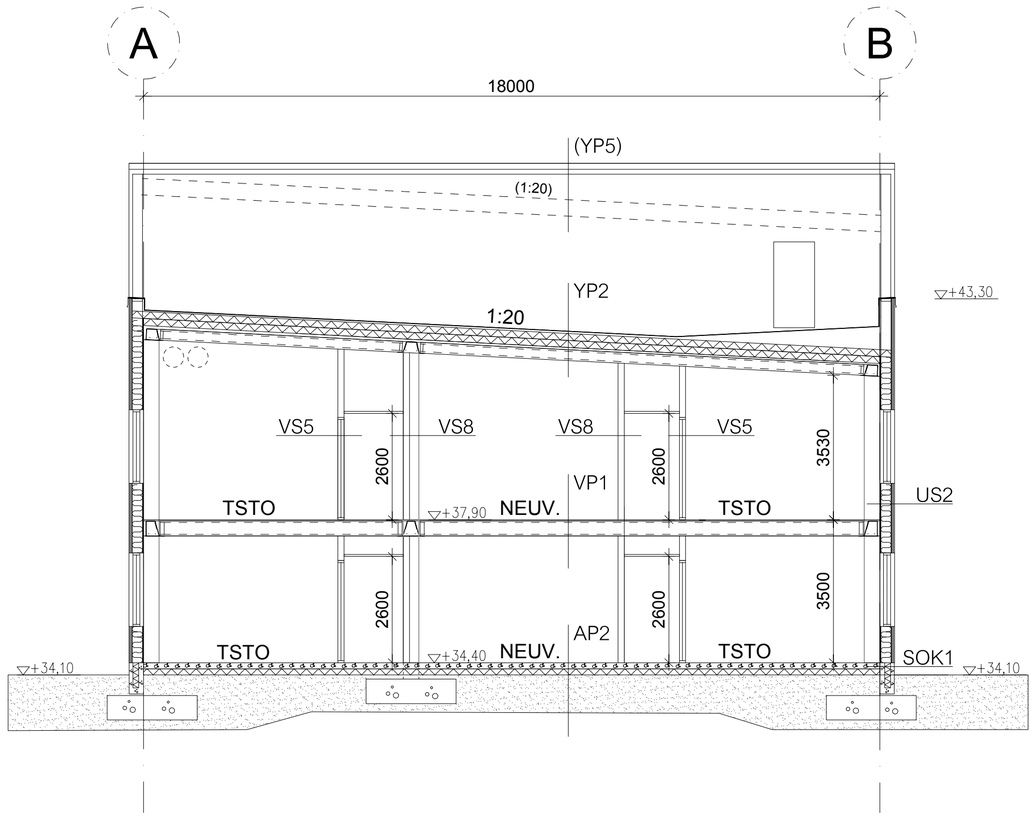

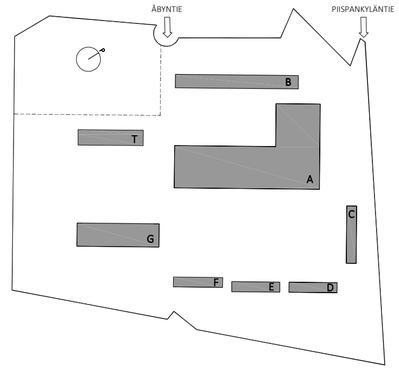

Koordinaattijärjestelmä ETRS-GK25 Korkeusjärjestelmä N2000

K.osa/kylä: 21	Korttel/tila: 139	Tontti/Rno: 4	Viranomaisen merkintöjä
Rakennustoimenpide: UUDISRAKENTAMINEN			Piirustustaji: PÄÄPIIRUSTUS — Juokseva no
Rakennuskohde: KOY KOROPPA Äbyntie 6, Vantaa			Piirustuksen sisältö: TOIMISTO leikkaus t-t — Mittakaava: 1:100

ARK KITEH TIRUU TU oy

Suunnittelutoimisto: Arkkitehtiruutu oy
Viinikankatu 47, 3krs | 33800 Tampere
+358 3 238 6000 | www.arkkitehtiruutu.fi

Suunnittelija: Marjut Aramo
marjut.aramo@arkkitehtiruutu.fi
+358 50 466 4086

Allekirjoitus	Koulutus: Arkkitehti	Suunnitteluala	Piirustusnumero: ARK _T004 01 — Muutos
		Päiväys: 26.09.2019	Tiedosto: ARK_T004 01.dwg — työnumero: 1135

JULKISIVU KAAKKO / TOIMISTO

JULKISIVU LUODE / TOIMISTO

JULKISIVU LOUNAS / TOIMISTO

JULKISIVU KOILLINEN / TOIMISTO

JULKISIVU MATERIAALIT JA -VÄRIT

1. KERMIKATE, HARMAA
2. SUORAKAIDE PELTIKASETTI, VAAKAAN, RR33 NORDIC NIGHT BLACK, matt
3. PROFILOITU PELTI, PVDF, esim. Ruukki Design Venice S10, RAL 3000 (Cramon punainen)
4. PROFILOITU PELTI, PVDF, esim. Ruukki Design Venice S10, RR41 METALLIC DARK SILVER, hiarc matta
5. SILEÄ PELTI, PVDF, RR33 NORDIC NIGHT BLACK, matt
6. OVET, TAUSTASEINÄN VÄRIIN
7. IKKUNAT, RAL 9005 JET BLACK
8. SILEÄVALETTU BETONI, LUONNONHARMAA

LOGOT/MAINOKSET, BRÄNDIN MUKAAN
SYÖKSYTORVET, RÄYSTÄSLISTAT JA TIKKAAT TAUSTASEINÄN VÄRIIN

Koordinaattijärjestelmä ETRS-GK25	Korkeusjärjestelmä N2000		Ratu:
Kaupungnosa / Kylä: 21	Kortteli / Tila: 139	Tontti / Rno: 4	Viiskomasten merkintöjä
Rakennustoimenpide: UUDISRAKENTAMINEN			Piirustuslaji: PÄÄPIIRUSTUS — Jukiseva no:
Rakennuskohde: KOY KOROPPA, Åbyntie 6, Vantaa			Piirustuksen sisältö: TOIMISTO, Julkisivut — Mittakaava: 1:200
Suunnittelutoimisto: Arkkitehtiruutu Oy, Viinikankatu 47, 3krs | 33800 Tampere, +358 3 238 6000 | www.arkkitehtiruutu.fi	Suunnittelija: Marjut Aramo, marjut.aramo@arkkitehtiruutu.fi, +358 50 466 4086		Suunnittelualaa: ARK — Työnumero: 1135 — Piirustuksenumero: T005 01 — Muutos:
Ätekirjoitus:	Koulutus: Arkkitehti		Päivätys: 26.09.2019 — Tiedosto: Åby_Jatke.rvt

KOY KOROPPA
Åbyntie 6, Vantaa
Kortteli 139
Tontti 3

ILMAKUVA IDÄSTÄ / kuvaistutus
suunniteltu rakennuskokonaisuus on jatketta olemassa olevalle liike- ja pienteollisuusrakennusten alueelle. Aluekokonaisuus on erotettu ympäristöstään olemassa olevalla kasvillisuudella sekä täydennysistutuksin. Musta julkisivu luo varjoisan taustan vihreälle kasvillisuudelle.

ARK KITEH TIRUU TU oy

- Suuret kirjaimet opastavat ja luovat modernia ilmettä.
- Rakennusten päädyissä kuva-aiheet kertovat toiminnasta ja historiasta.
- Musta kehä häivyttää kokonaisuuden maisemassa.
- Valkoinen sisäpiha luo valoisan toimintaympäristön logistiikalle.
- Punaiset tehostevärit ohjaavat ja korostavat sisäänkäyntejä.

KOY KOROPPA
Åbyntie 6, Vantaa
Kortteli 139
Tontti 3

HAVAINNEKUVA / näkymä Åbyntieltä

ARK KITEH TIRUU TU oy



Logistiikka: suunnittelussa pyritty massojen ja värityksen selkeyteen ja yhtenäisyyteen. Rakennusten ulkokehä on musta, sulautuen maisemaan. Logistiikan sisäpihat ovat valkoisia, antaen valoisan ilmeen. Tehosteväriä, Cramon brändin mukaista punaista, on käytetty mm. sisäänkäyntien yhteydessä helpottamaan orientoitavuutta.

KOY KOROPPA
Åbyntie 6, Vantaa
Kortteli 139
Tontti 3

HAVAINNEKUVA / näkymä Åbyntien sisääntulosta

ARK KITEH TIRUU TU oy

KOY KOROPPA

Åbyntie 6, Vantaa

Kortteli 139

Tontti 3

HAVAINNEKUVA / näkymä Piispankyläntieltä

ARK KITEH TIRUU TU oy

KOY KOROPPA
Åbyntie 6, Vantaa
Kortteli 139
Tontti 3

HAVAINNEKUVA / näkymä sisäpihalta

ARK KITEH TIRUU TU oy

KOY KOROPPA
Åbyntie 6, Vantaa
Kortteli 139
Tontti 3

HAVAINNEKUVA / aluenäkymä

ARK KITEH TIRUU TU oy

KOY KOROPPA
Åbyntie 6, Vantaa
Kortteli 139
Tontti 3

HAVAINNEKUVA / näkymä Piispankyläntien sisääntulosta

ARK KITEH TIRUU TU oy

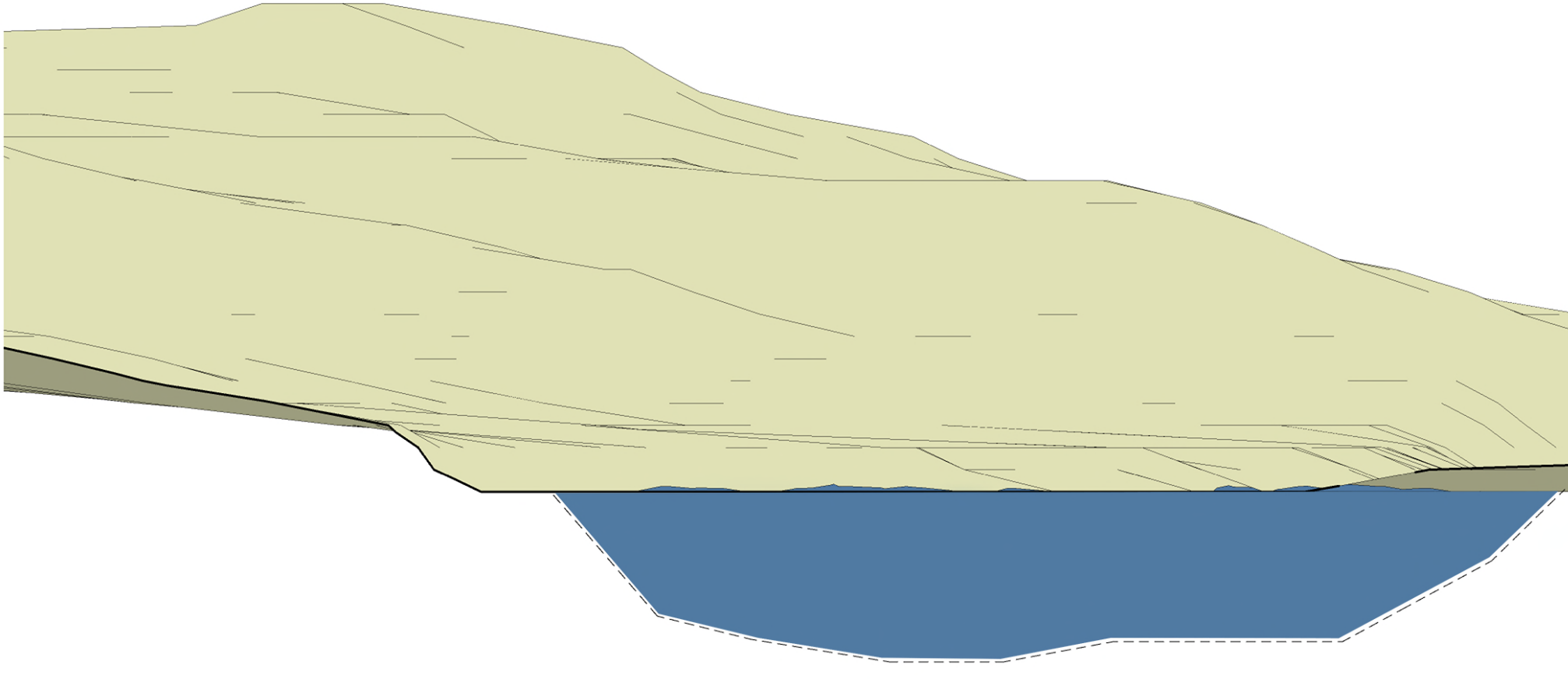

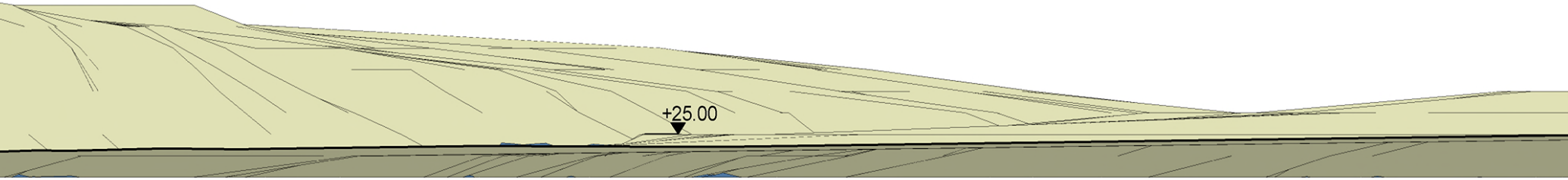

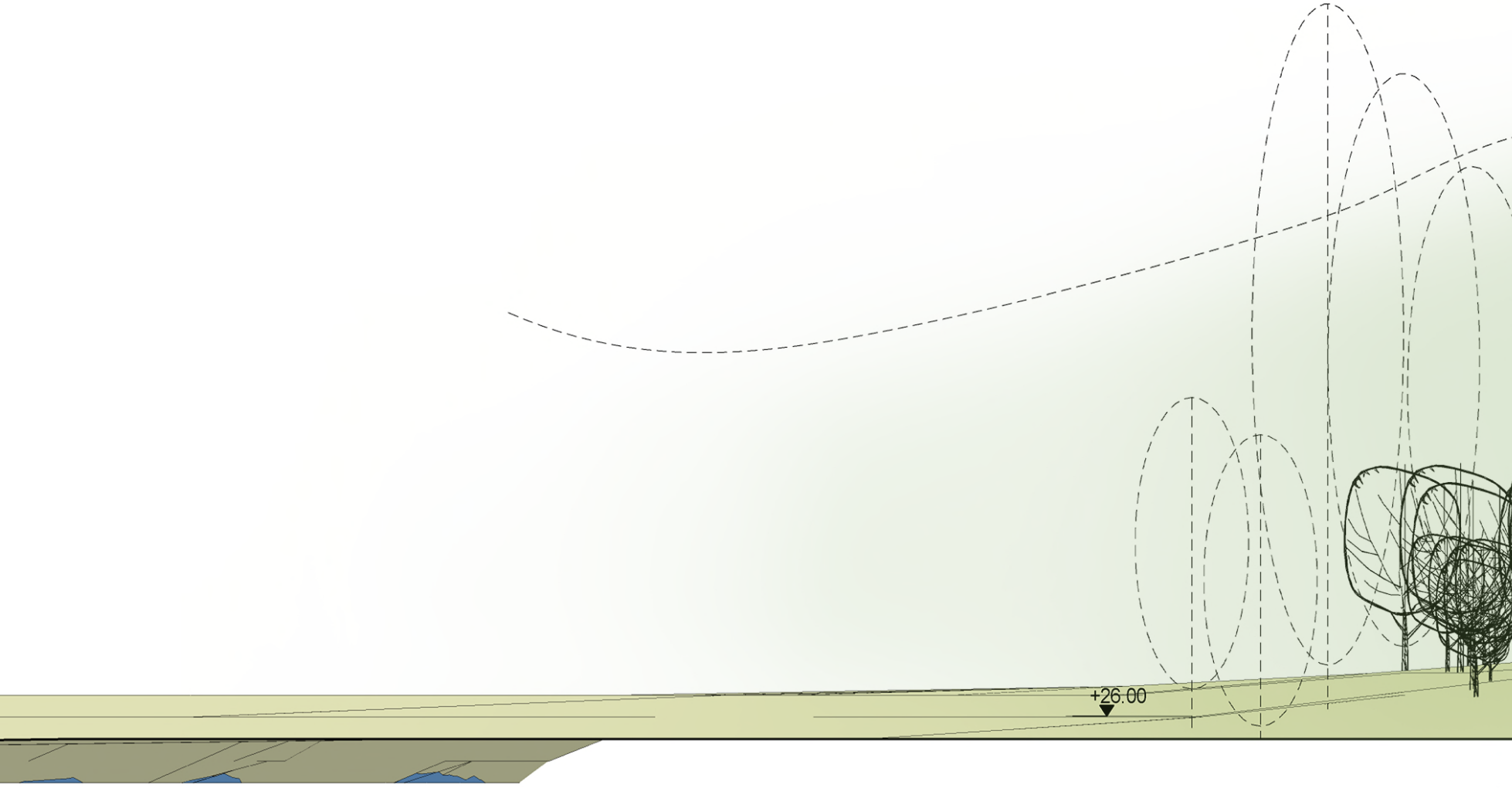

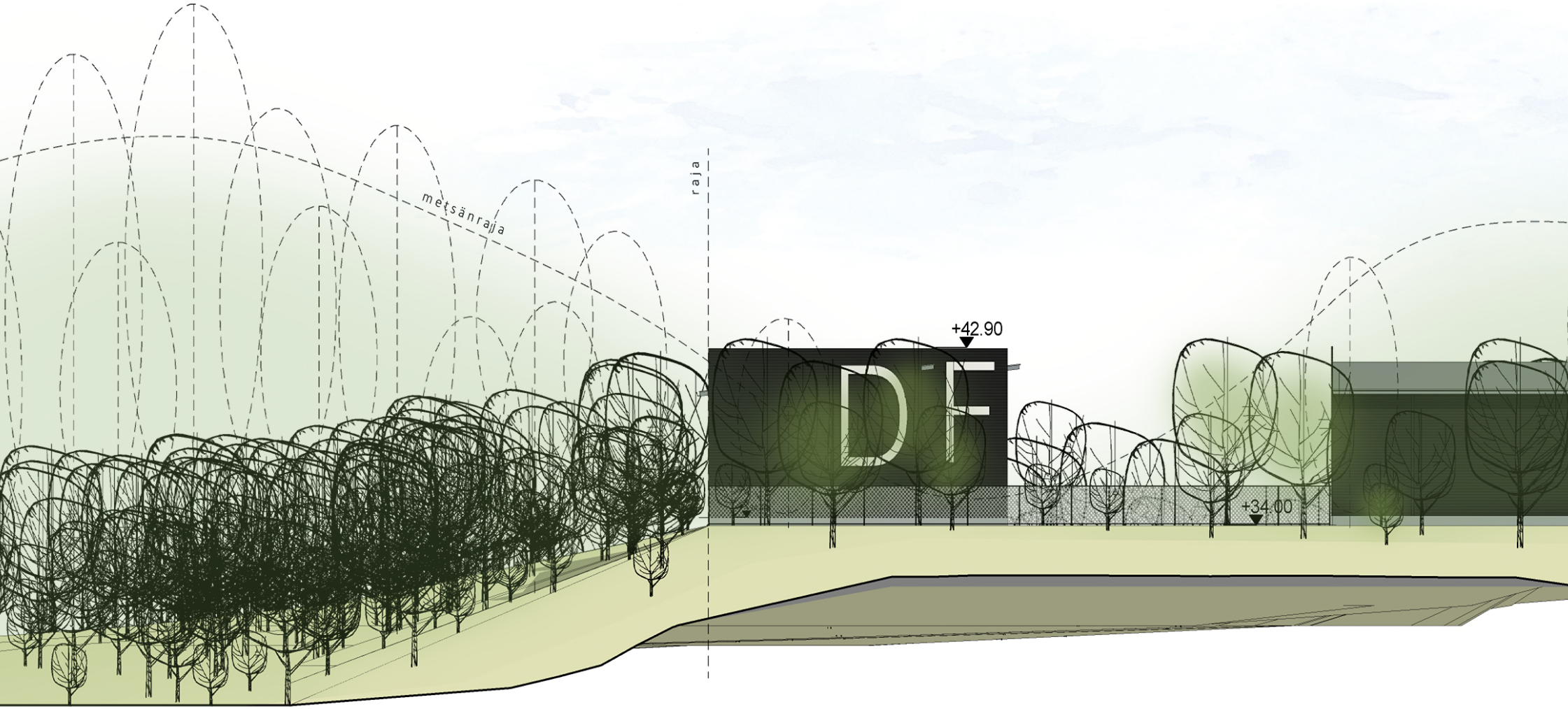

LUEJULKISIVU KOILLINEN

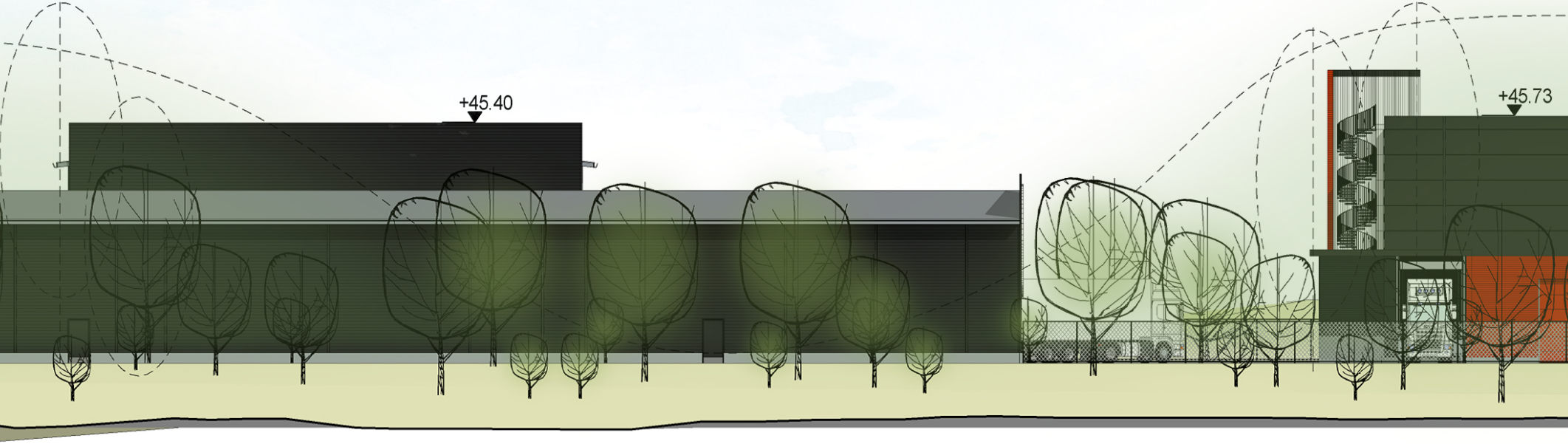

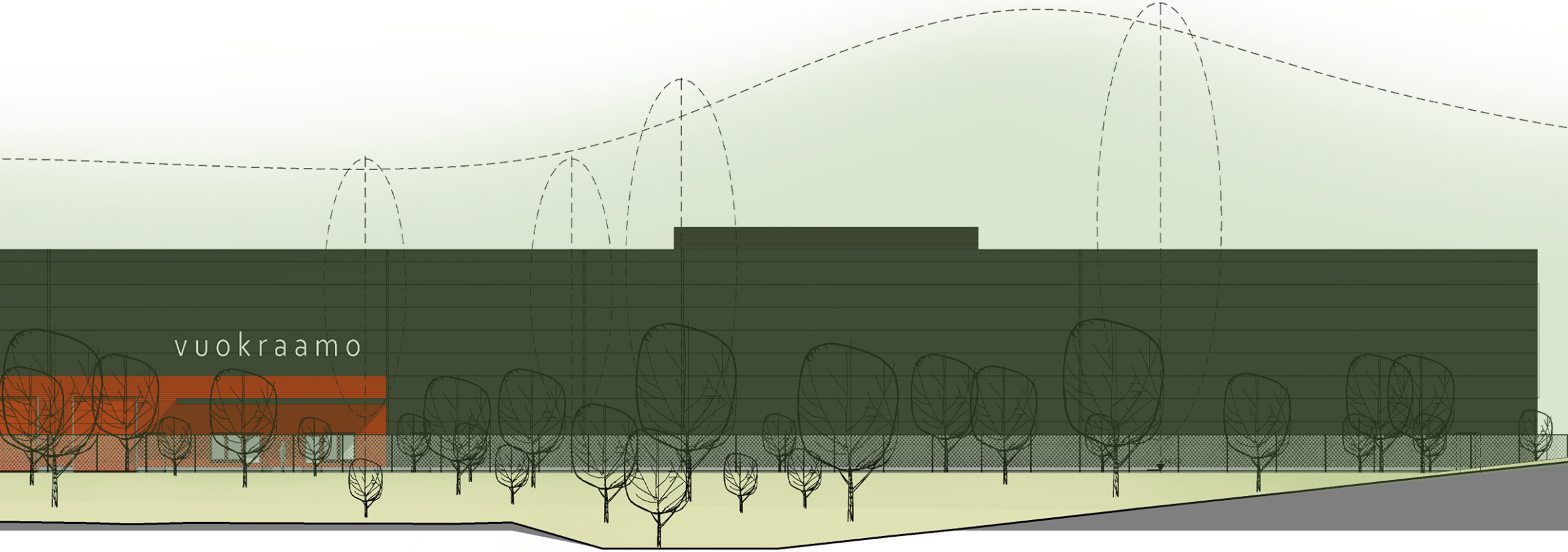

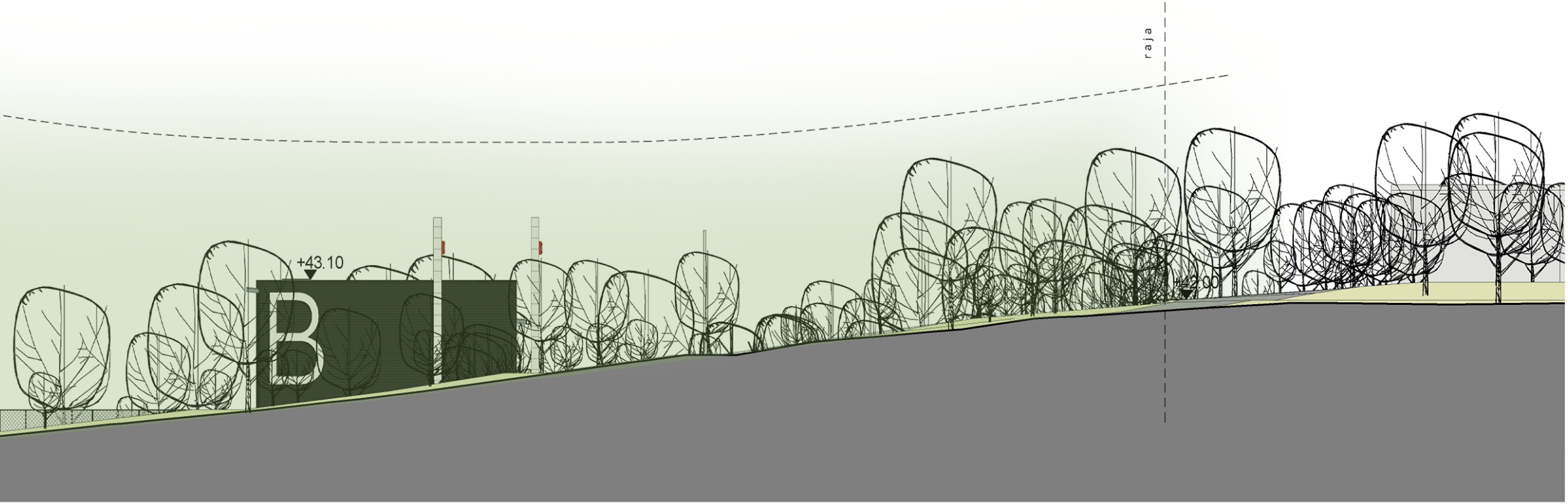

Koordinaattijärjestelmä ETRS-GK25
Korkeusjärjestelmä N2000
Ratu:

Kaupunginosa / Kylä
21
Kortteli / Tila
139
Tontti / Rno
4
Viranomaisten merkintöjä

Rakennustoimenpide
UUDISRAKENTAMINEN
Piirustuslaji
PÄÄPIIRUSTUS
Juokseva no

Rakennuskohde
KOY KOROPPA
Åbyntie 6, Vantaa
Piirustuksen sisältö
Aluejulkisivu, koillinen
Mittakaava
1:200

ARK KITEH TIRUU TU oy

Suunnittelutoimisto
Arkkitehtiruutu Oy
Viinikankatu 47. 3krs | 33800 Tampere
+358 3 238 6000 | www.arkkitehtiruutu.fi

Suunnittelija
Marjut Aramo
marjut.aramo@arkkitehtiruutu.fi
+358 50 466 4086

Suunnitteluala
Työnumero
Piirustuksenumero
Muutos
ARK 1135 005 01

Allekirjoitus

Koulutus
Arkkitehti

Päiväys
26.09.2019
Tiedosto
Åby_Jatke.rvt



ALUEJULKISIVU KAAKKO

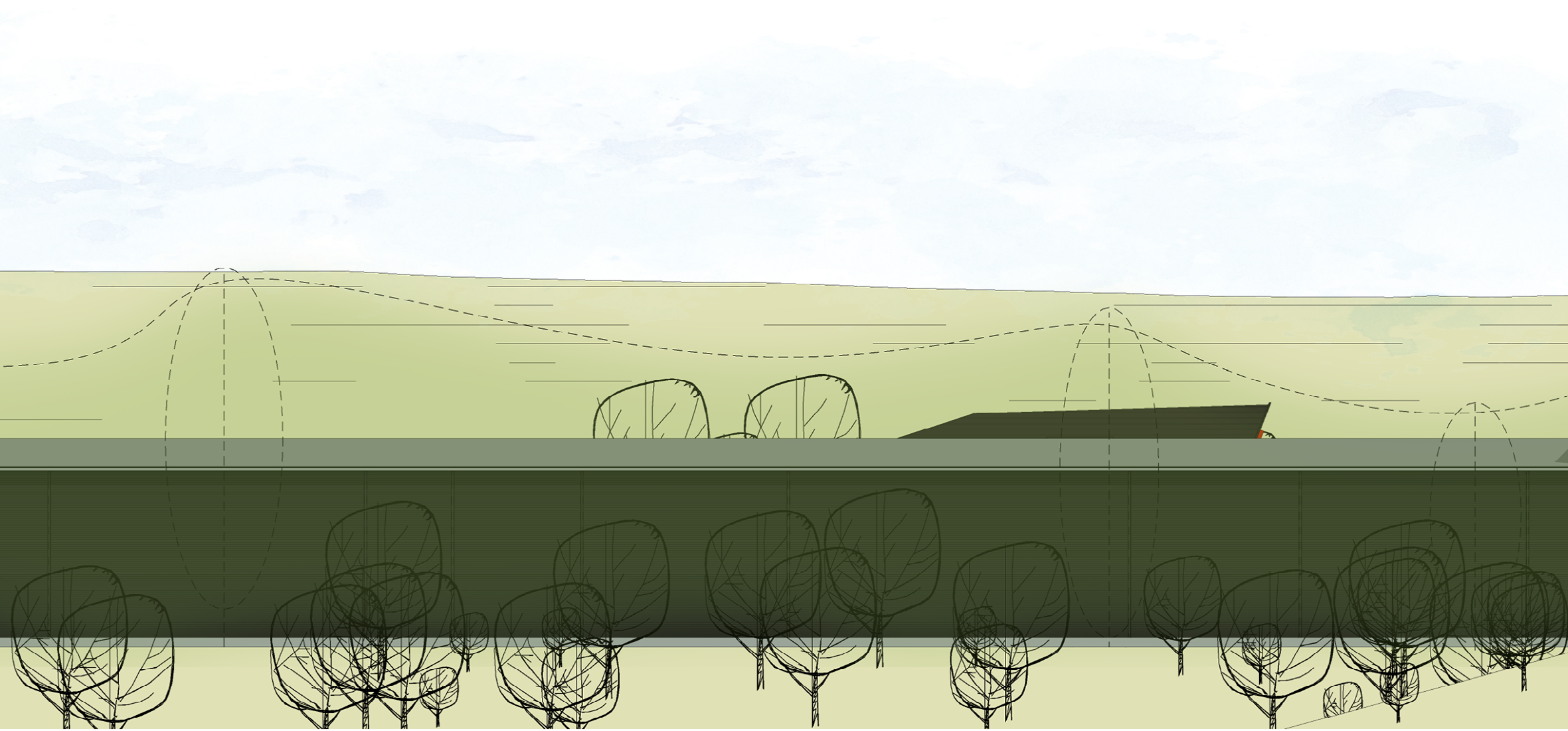

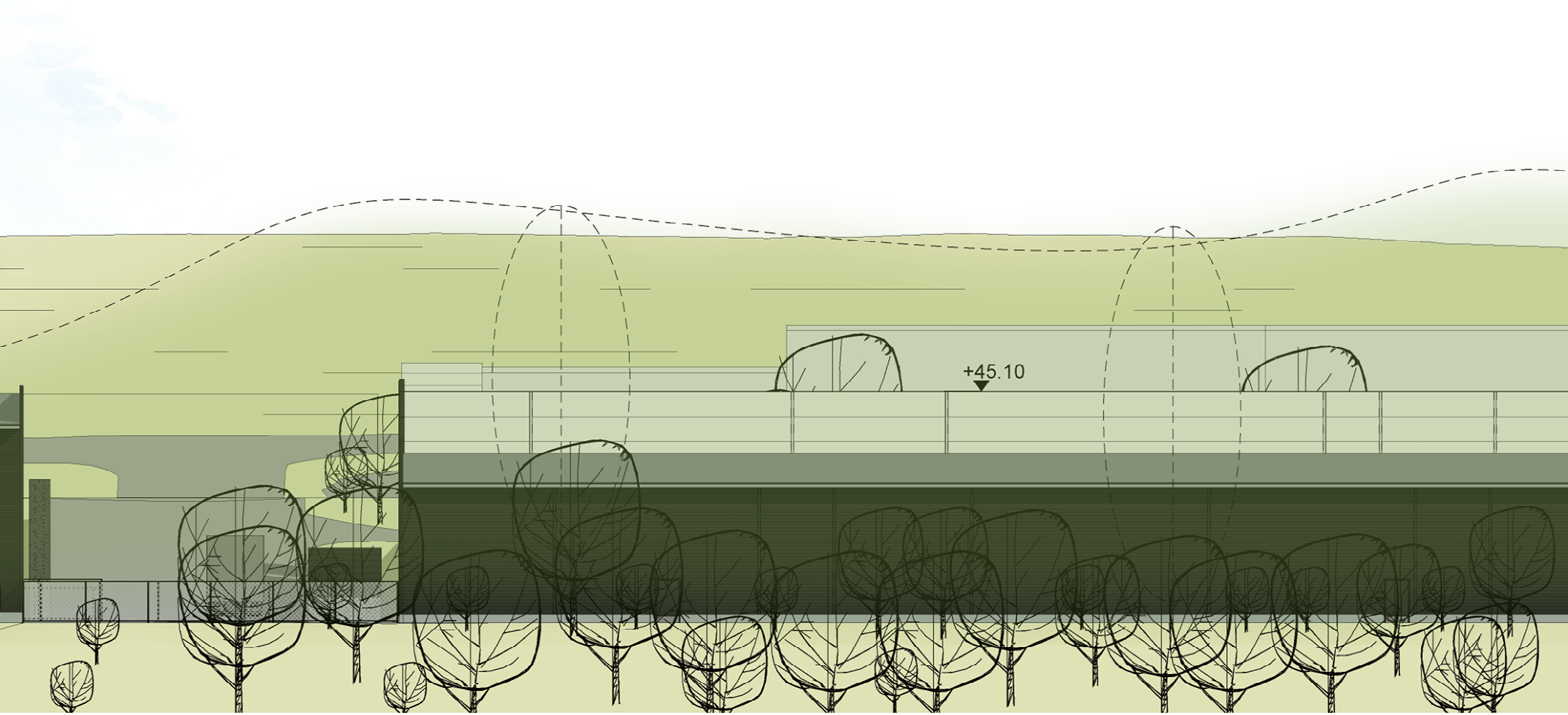

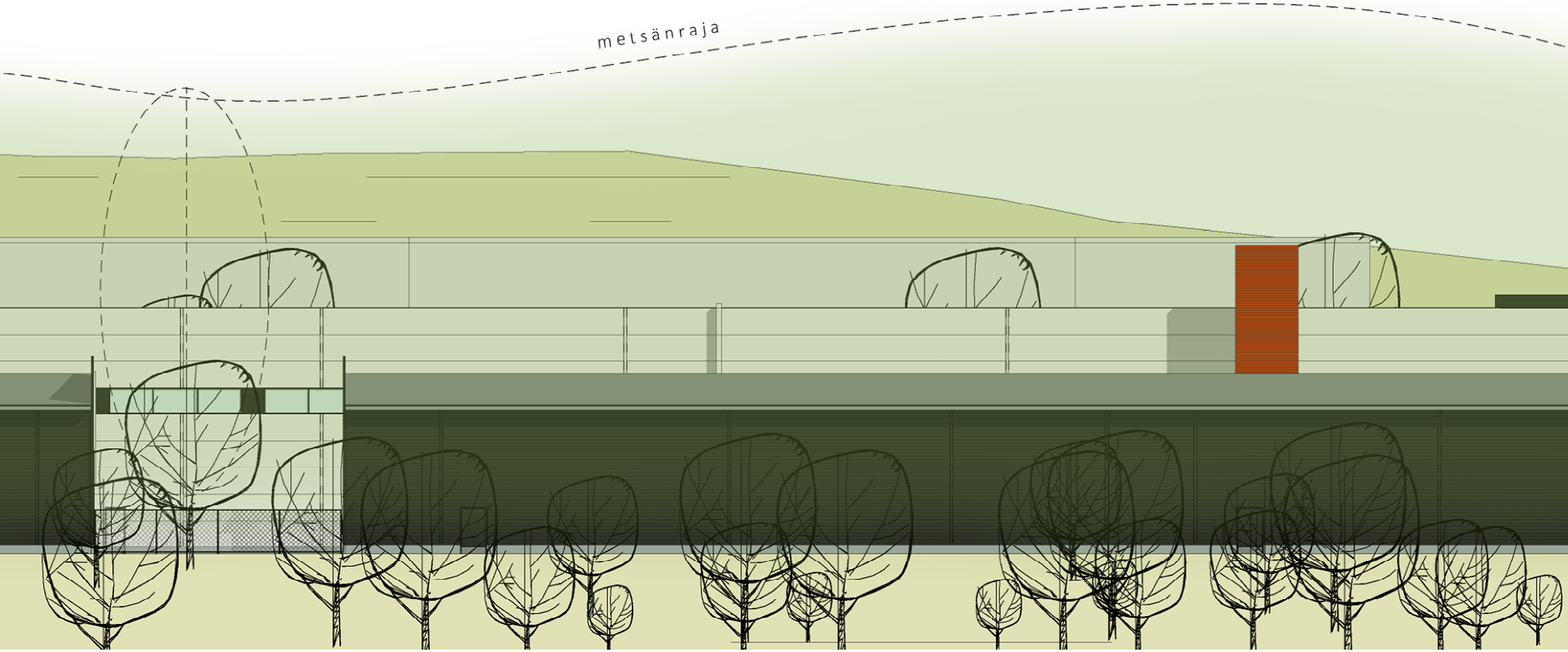

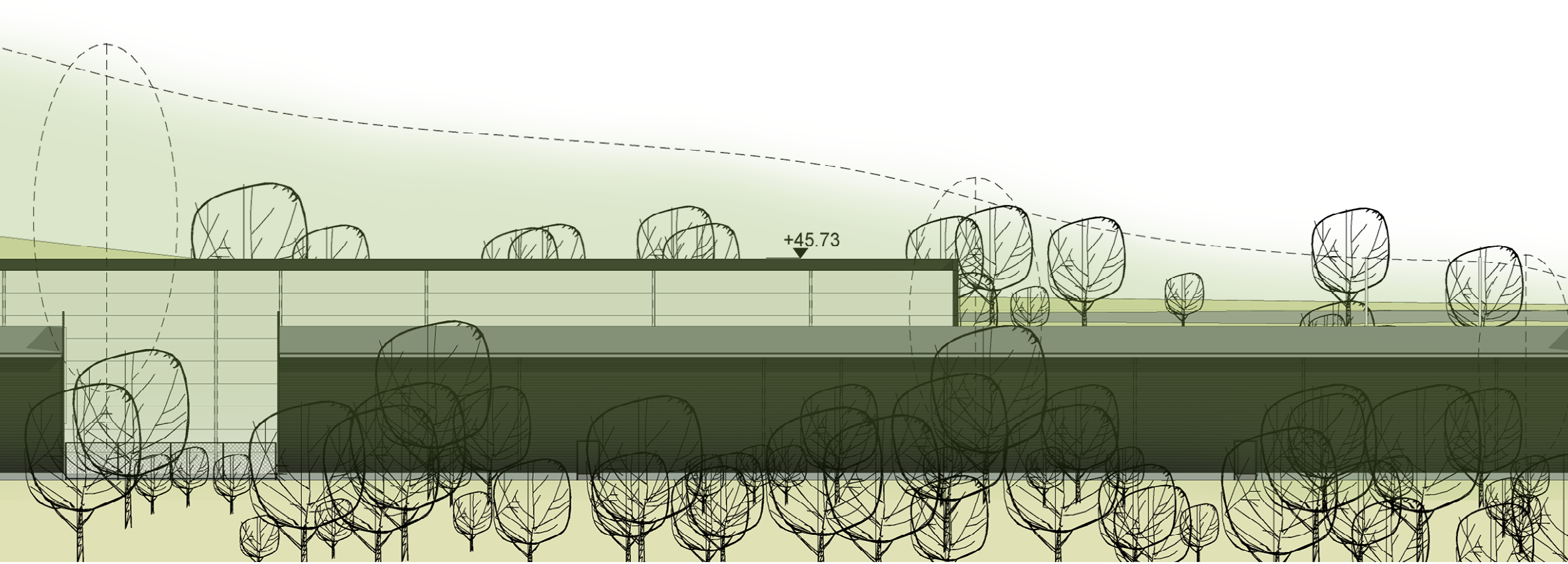

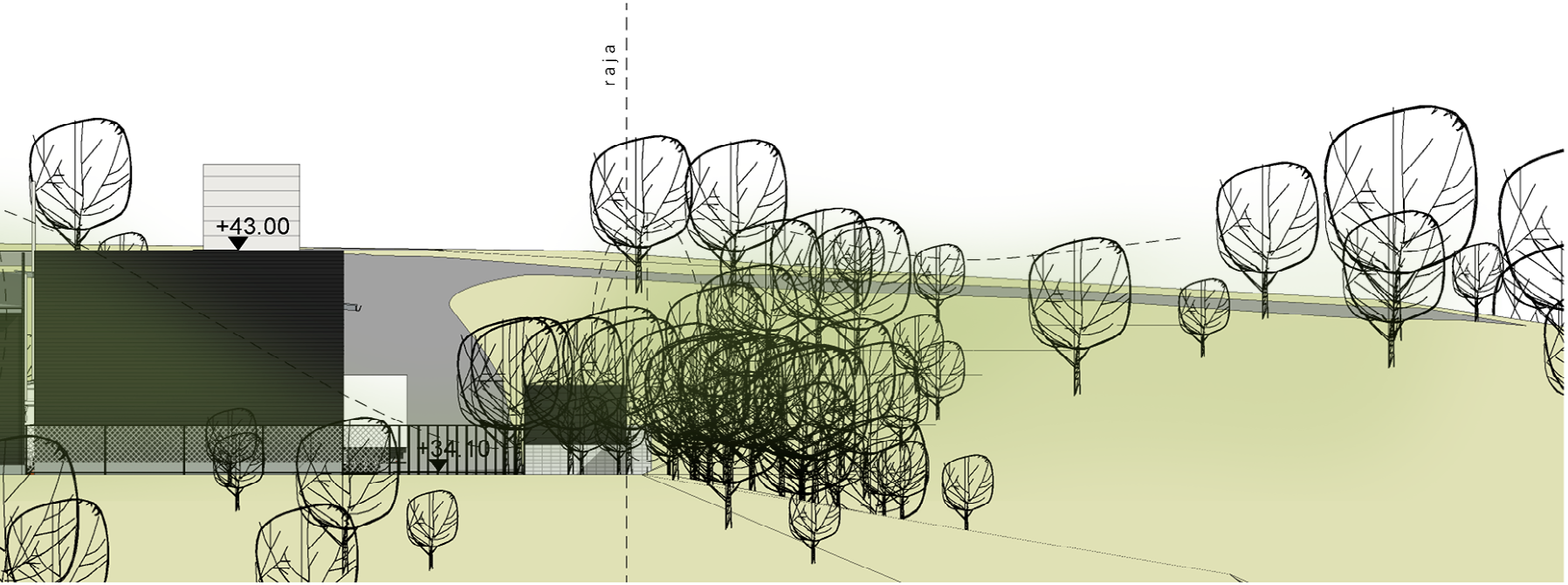

Koordinaattijärjestelmä ETRS-GK25
Korkeusjärjestelmä N2000
Ratu:

Kaupunginosa / Kylä
21
Kortteli / Tila
139
Tontti / Rno
4
Viranomaisten merkintöjä

Rakennustoimenpide
UUDISRAKENTAMINEN
Piirustuslaji
PÄÄPIIRUSTUS
Juokseva no

Rakennuskohde
KOY KOROPPA
Åbyntie 6, Vantaa
Piirustuksen sisältö
Aluejulkisivu kaakkoon
Mittakaava
1:200

ARK KITEH TIRUU TU oy

Suunnittelutoimisto
Arkkitehtiruutu Oy
Viinikankatu 47, 3krs | 33800 Tampere
+358 3 238 6000 | www.arkkitehtiruutu.fi

Suunnittelija
Marjut Aramo
marjut.aramo@arkkitehtiruutu.fi
+358 50 466 4086

Suunnitteluala
ARK
Työnumero
1135
Piirustuksenumero
005 02
Muutos

Allekirjoitus
Koulutus
Arkkitehti
Päiväys
26.09.2019
Tiedosto
Åby_Jatke.rvt

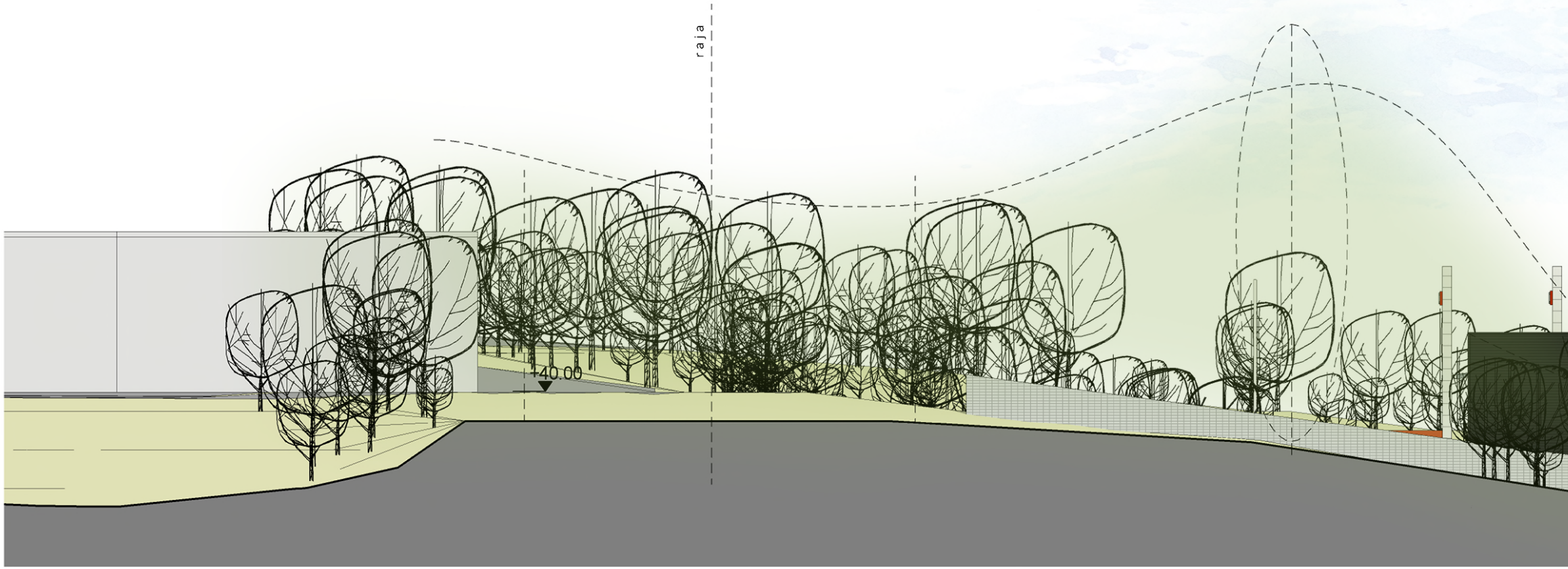

ALUEJULKISIVU LOUNAS

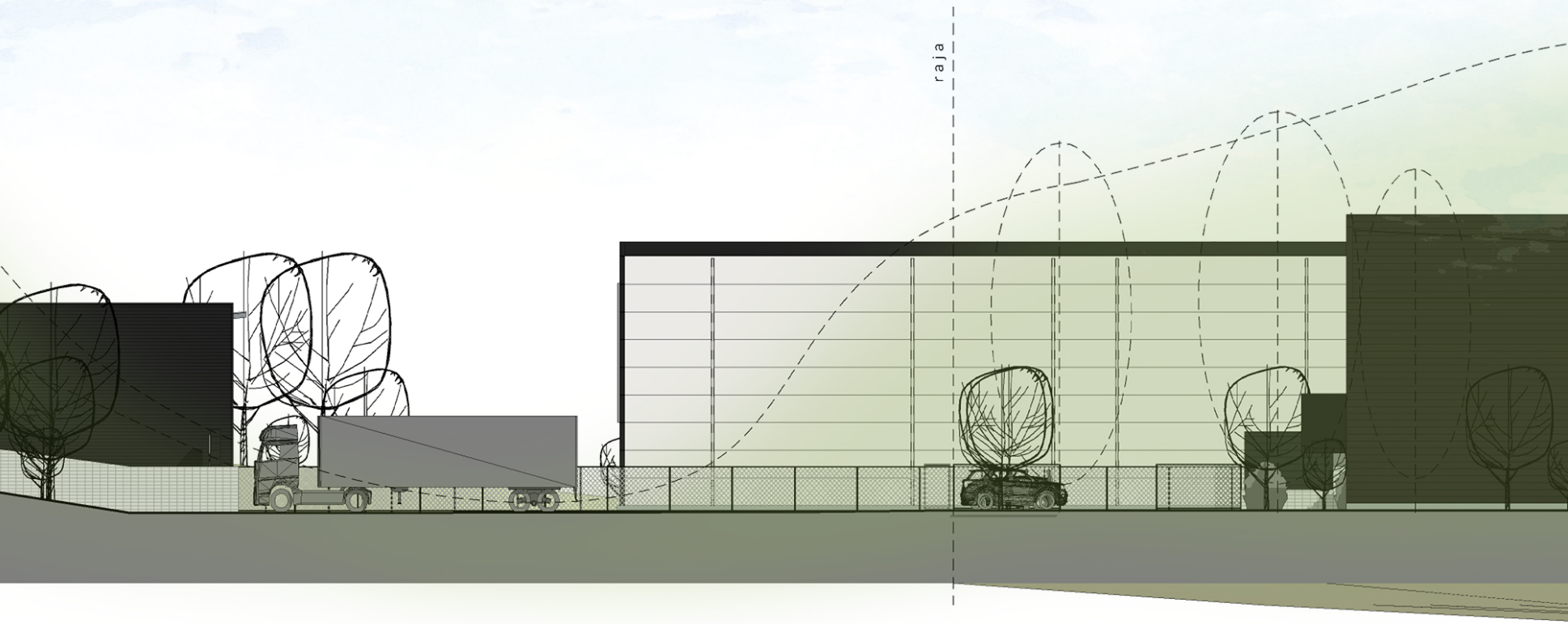

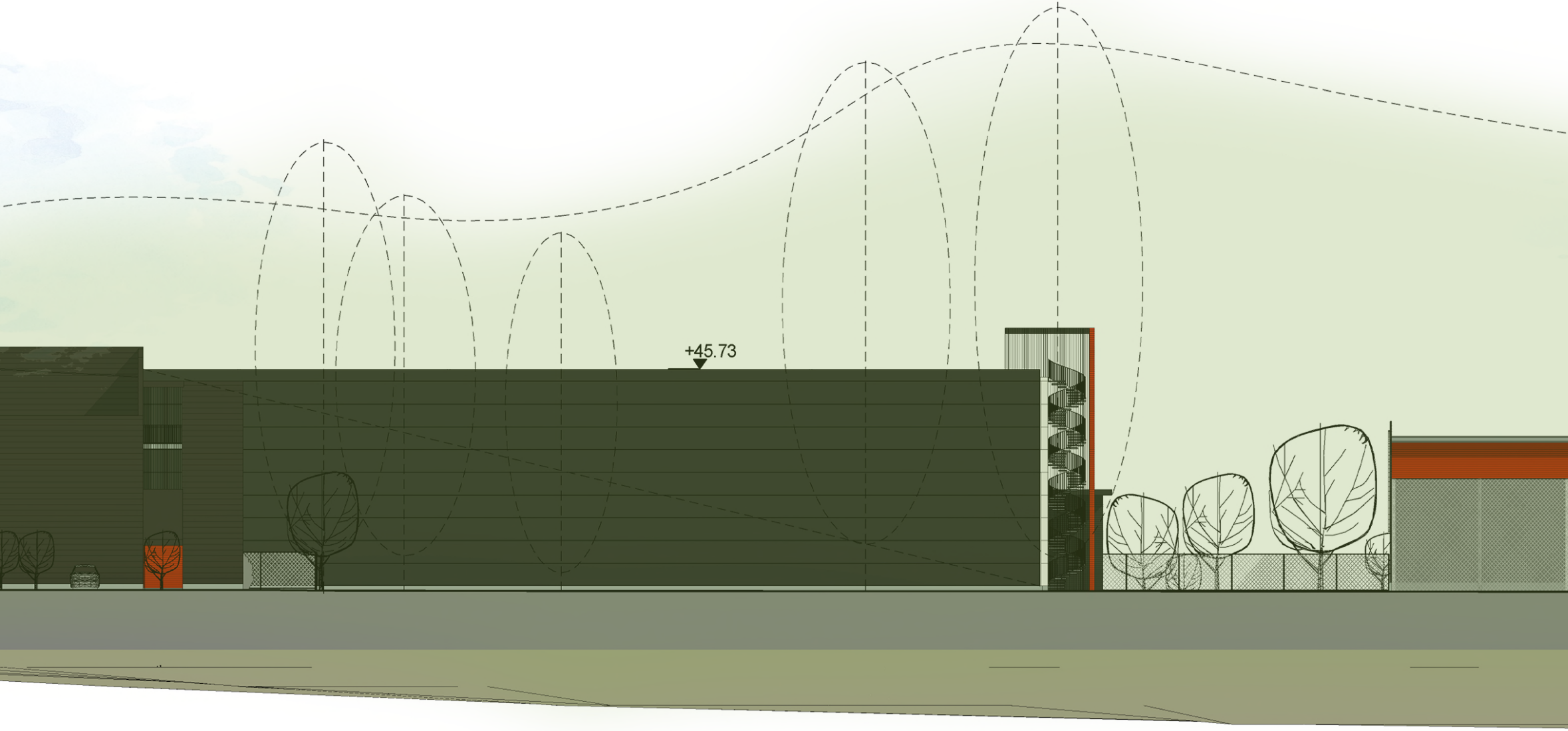

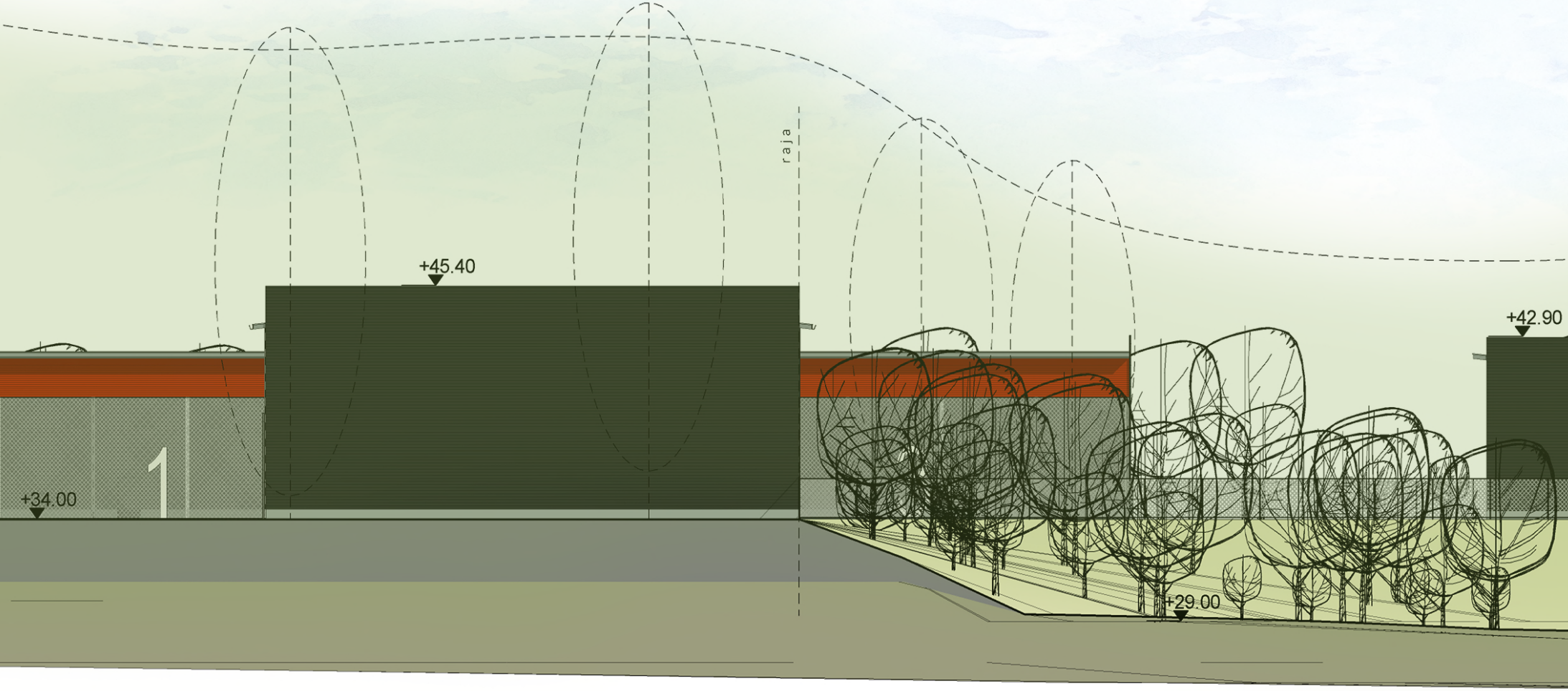



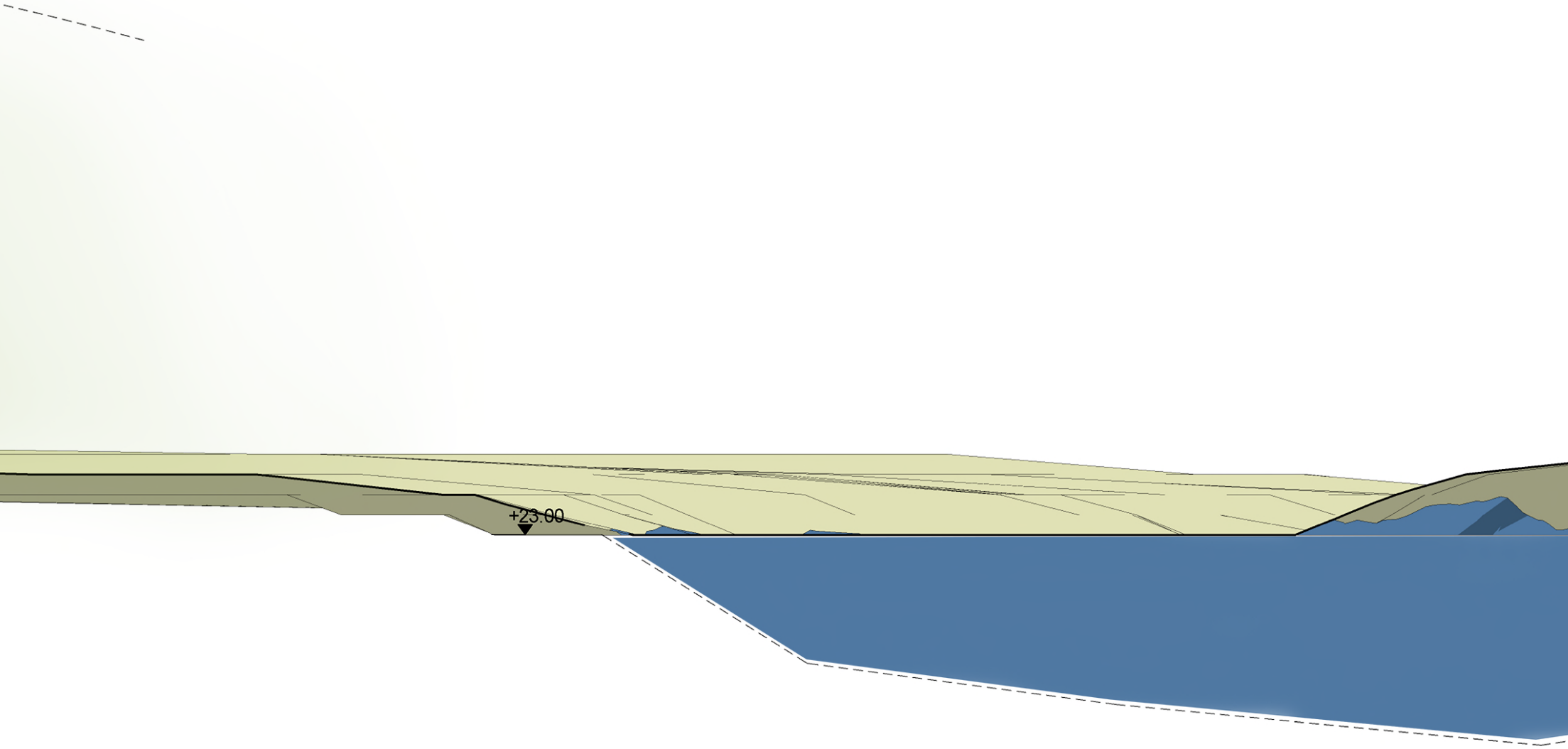

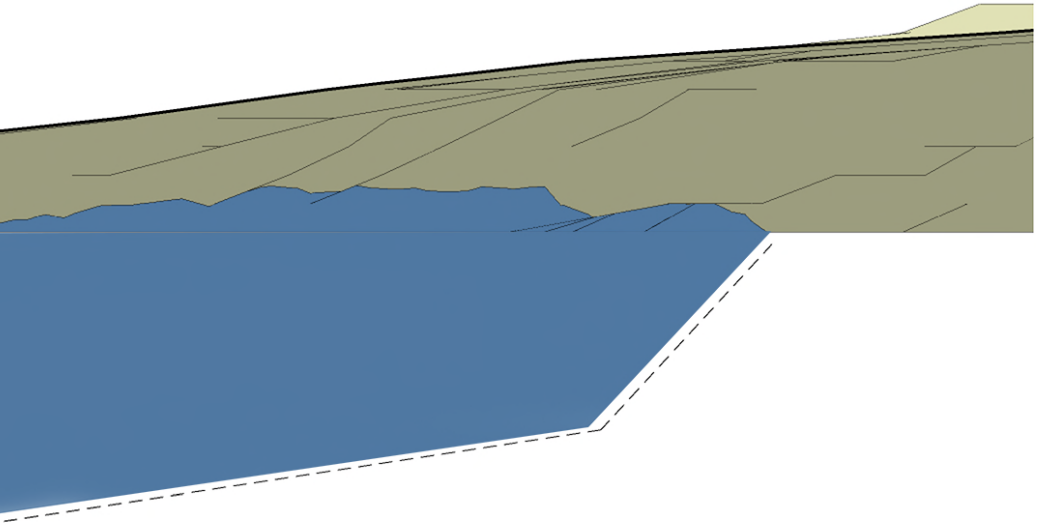

Koordinaattijärjestelmä ETRS-GK25 Korkeusjärjestelmä N2000

Ratu:

Kaupunginosa / Kylä	Kortteli / Tila	Tontti / Rno	Viranomaisten merkintöjä
21	139	4	

Rakennustoimenpide
UUDISRAKENTAMINEN

Piirustuslaji
PÄÄPIIRUSTUS

Juokseva no

Rakennuskohde
KOY KOROPPA
Åbyntie 6, Vantaa

Piirustuksen sisältö
Aluejulkisivu lounas

Mittakaava

Suunnittelutoimisto
Arkkitehtiruutu Oy
Viinikankatu 47, 3krs | 33800 Tampere
+358 3 238 6000 | www.arkkitehtiruutu.fi

Suunnittelija
Marjut Aramo
marjut.aramo@arkkitehtiruutu.fi
+358 50 466 4086

Suunnitteluala	Työnumero	Piirustuksenumero	Muutos
ARK	1135	005	03

Allekirjoitus

Koulutus
Arkkitehti

Päiväys
26.09.2019

Tiedosto
Åby_Jatke.rvt

ALUEJULKISIVU LUODE





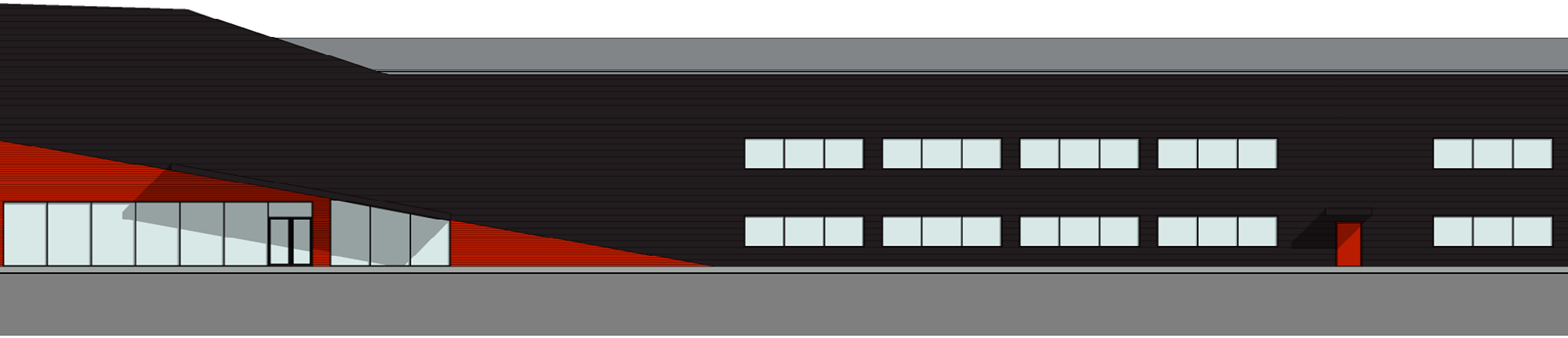

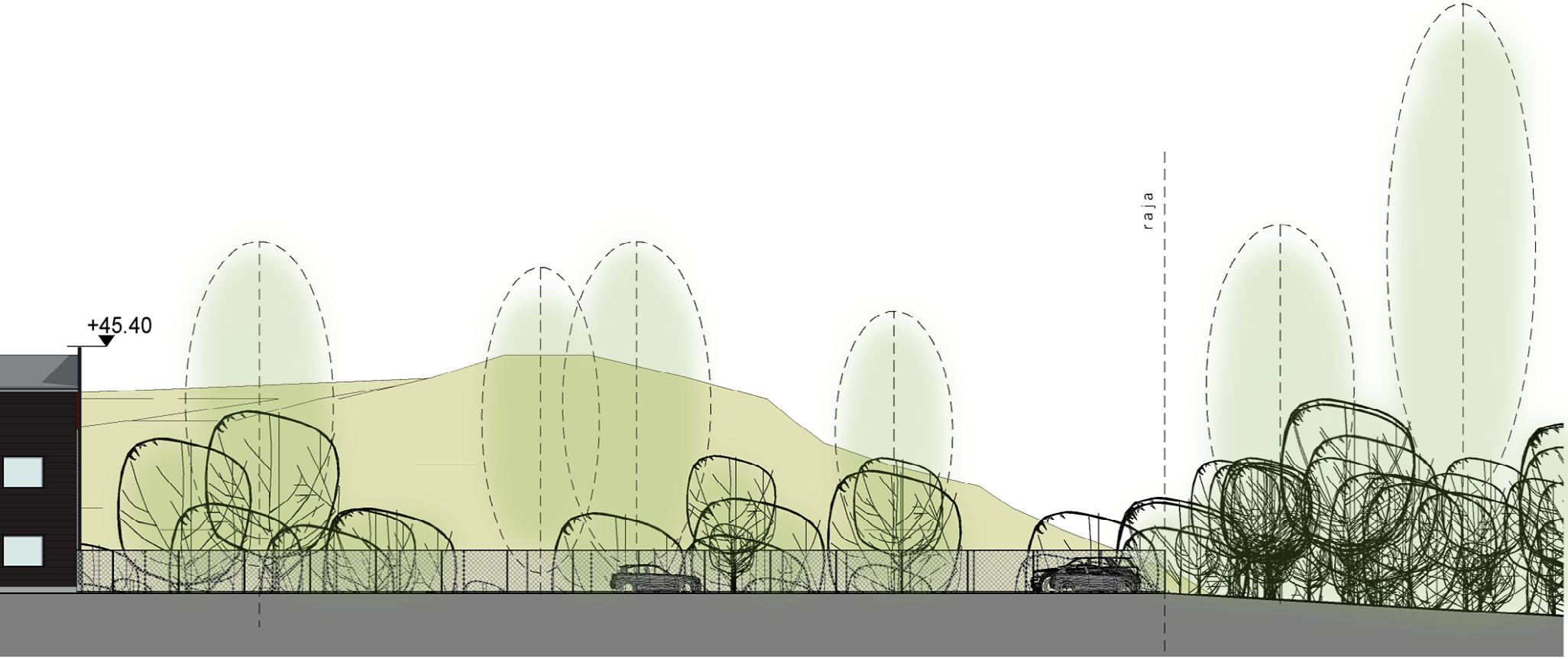

Koordinaattijärjestelmä ETRS-GK25
Korkeusjärjestelmä N2000
Ratu:

Kaupunginosa / Kylä
21
Kortteli / Tila
139
Tontti / Rno
4
Viranomaisten merkintöjä

Rakennustoimenpide
UUDISRAKENTAMINEN
Piirustuslaji
PÄÄPIIRUSTUS
Juokseva no

Rakennuskohde
KOY KOROPPA
Åbyntie 6, Vantaa
Piirustuksen sisältö
Aluejulkisivu luode
Mittakaava
1:200

ARK
KITEH
TIRUU
TU oy

Suunnittelutoimisto
Arkkitehtiruutu Oy
Viinikankatu 47, 3krs | 33800 Tampere
+358 3 238 6000 | www.arkkitehtiruutu.fi

Suunnittelija
Marjut Aramo
marjut.aramo@arkkitehtiruutu.fi
+358 50 466 4086

Suunnitteluala
Työnumero
Piirustuksenumero
Muutos
ARK 1135 005 04

Allekirjoitus
Koulutus
Arkkitehti
Päiväys
26.09.2019
Tiedosto
Åby_Jatke.rvt