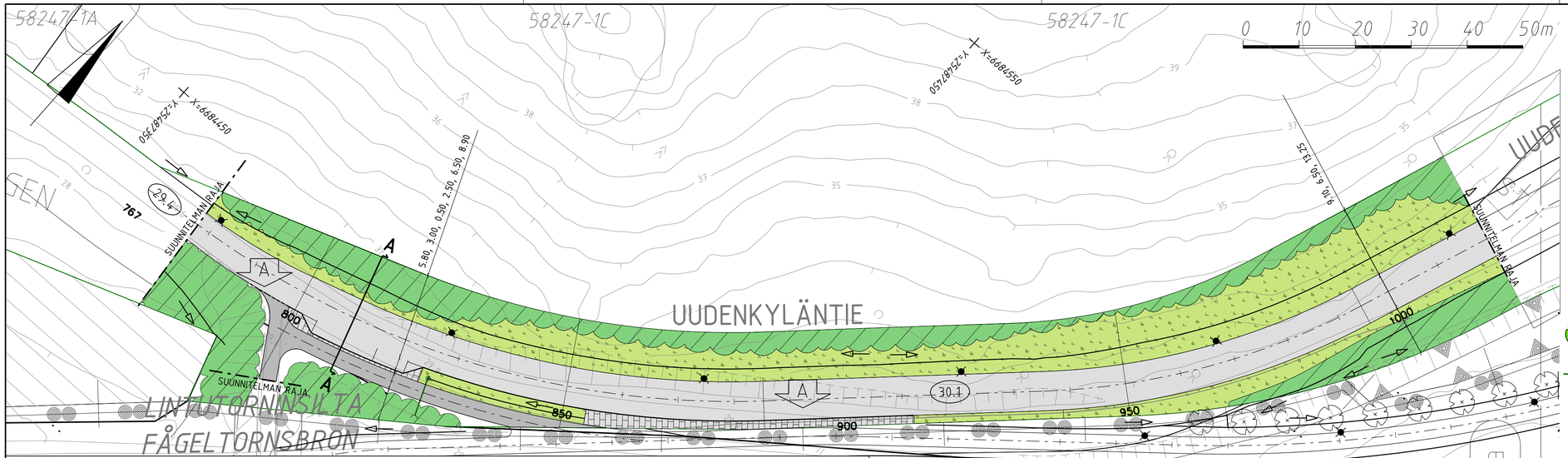

MERKINNÄT

- Ajorata, asfaltti
- Jk+pp -tie, asfaltti
- Betonikivi, harmaa, iso sauvakivi
- Katunurmi /Niitty
- Metsä/Sekametsä
- Valaisinpylväs
- (+34.9) Likimääräinen korkeusasema
- Istutettava / oleva lehtipuu
- Hulevesiviemäri ja hulevesikaivo

TYYPPIPOIKKILEIKKAUS A-A

1:100

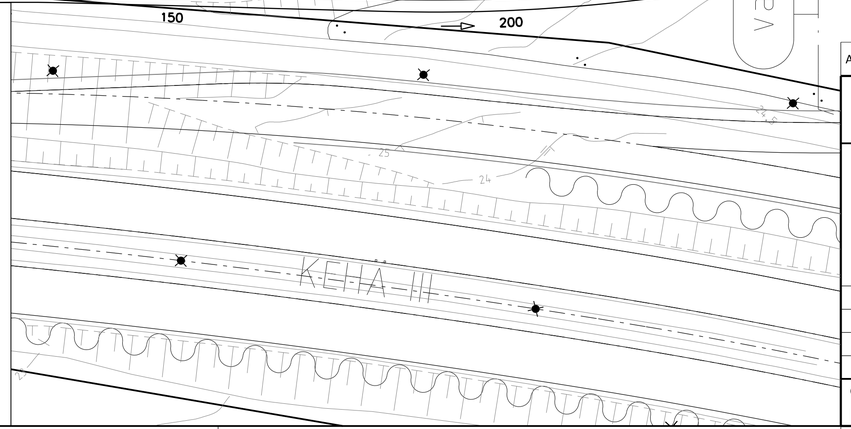

A	Lintutorninsillan liittymän muotoilu, reunakiven jatkaminen / kiveyksen lisäys	Hyv. 08.05.2020	Finnmap Infra/Anna Pullinen

VANTAAN KAUPUNKI
KUNTATEKNIIKAN KESKUS

Hyv. 28.11.2019
Tark. Mikko Kettunen
Suunn.

20 ASKISTO

UUDENKYLÄNTIE
VÄLILLÄ LINTUTORNINSILTA - ASKISTONTIE
PLV. 777-1020
KATUSUUNNITELMA

Mittakaava 1:500 1:100
Koord.järj. ETRS-GK25
Korkeusjärj. N2000
Liitt. piir.nro

209	KATUSUUNNITELMAT	Hyv.	Hyv.
202	JALANKULKU JA POLKUPYÖRÄTIET		Piir.nro 58247-1

GEOTEK-NIIKKA

Tark.

Finnmap Infra

Tark. 28.11.2019 Teemu Tuhkanen
Suunn. 28.11.2019 Anna Pullinen

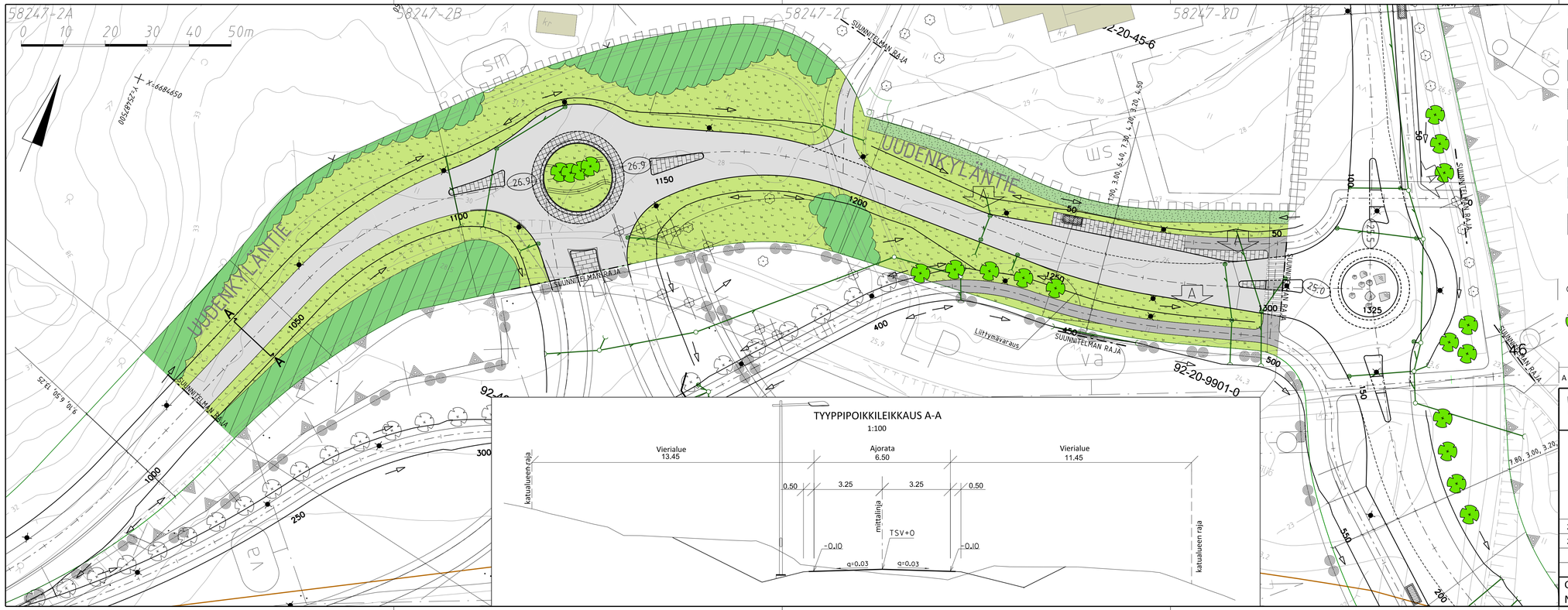

MERKINNÄT

- Ajorata, asfaltti
- Jk+pp -tie, asfaltti
- Betonikivi, harmaa, iso sauvakivi
- Nupukivi
- Katunurmi /Niitty
- Korkea pensas
- Metsä/Sekametsä
- Valaisinpylväs
- +34.9 Likimääräinen korkeusasema
- Istutettava / oleva lehtipuu
- Hulevesiviemäri ja hulevesikaivo
- Pysäkkikatos

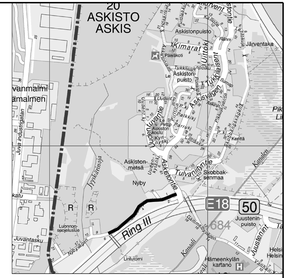

A	Pysäkin reunakiven pyöristys, kuivatusjärjestelyjen tarkennus, valikaistan materiaalimuutos	Hyv. 08.05.2020	Finnmap Infra/Anna Pullinen

VANTAAN KAUPUNKI
KUNTATEKNIIKAN KESKUS

Hyv. 28.11.2019 — Tark. Mikko Kettunen — Suunn.

20 ASKISTO

UUDENKYLÄNTIE
VÄLILLÄ LINTUTORNINSILTA - ASKISTONTIE
PLV 1020 - 1305
KATUSUUNNITELMA

Mittakaava 1:500 1:100
Koord.järj. ETRS-GK25
Korkeusjärj. N2000
Liitt. piir.nro

209	KATUSUUNNITELMAT	Hyv.	Hyv.
202	JALANKULKU- JA POLKUPYÖRÄTIET		Piir.nro 58247-2

GEOTEK-NIIKKA — Tark. — Finnmap Infra — 28.11.2019 Tark. Teemu Tuhkanen — 28.11.2019 Suunn. Anna Pullinen