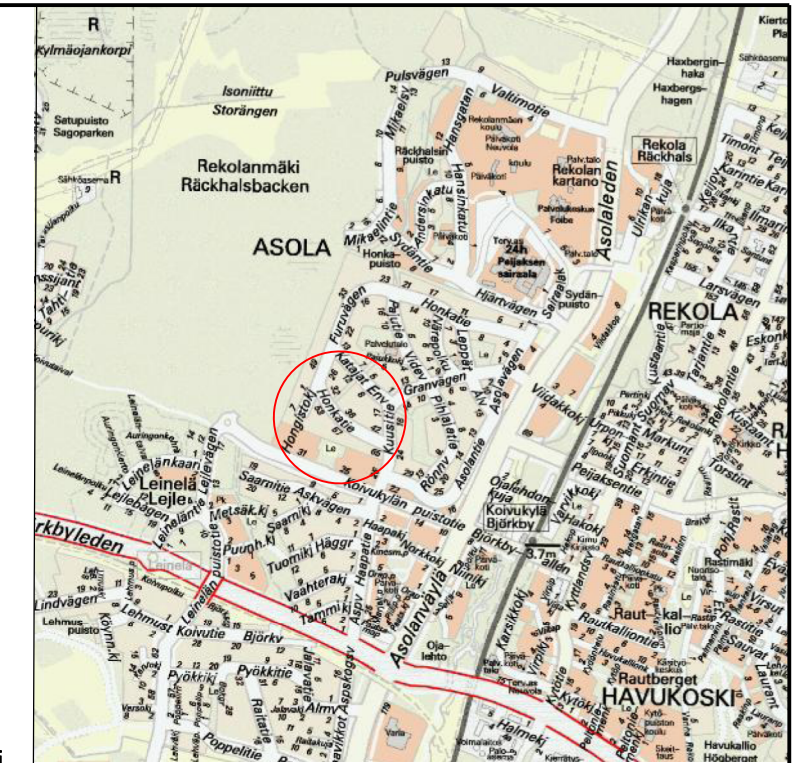
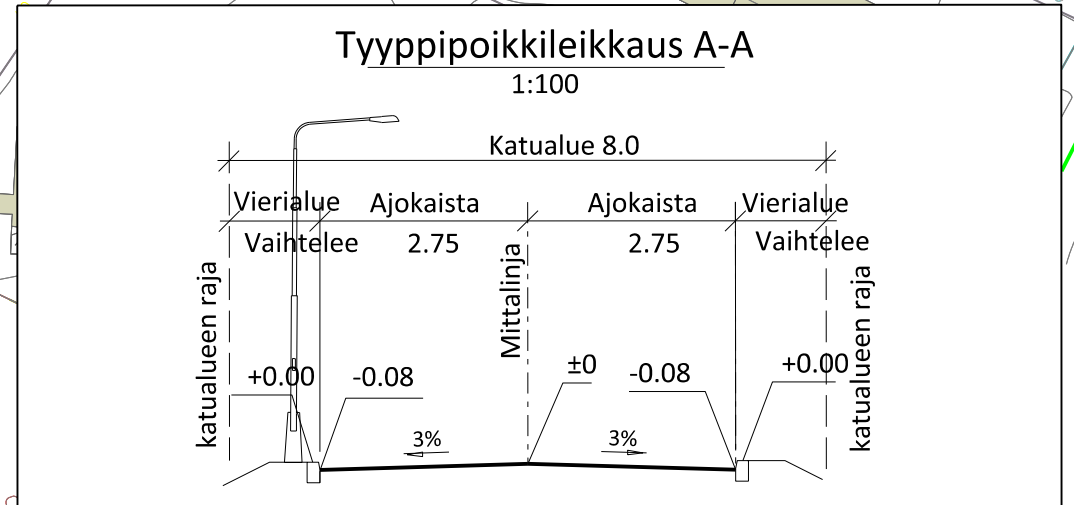
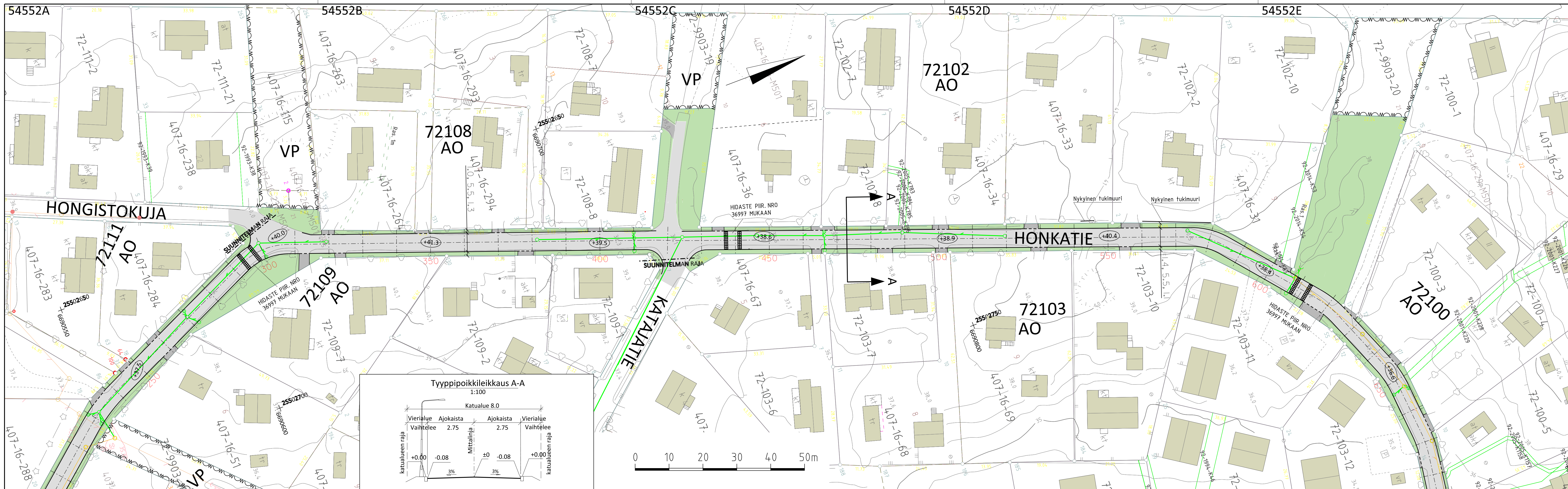


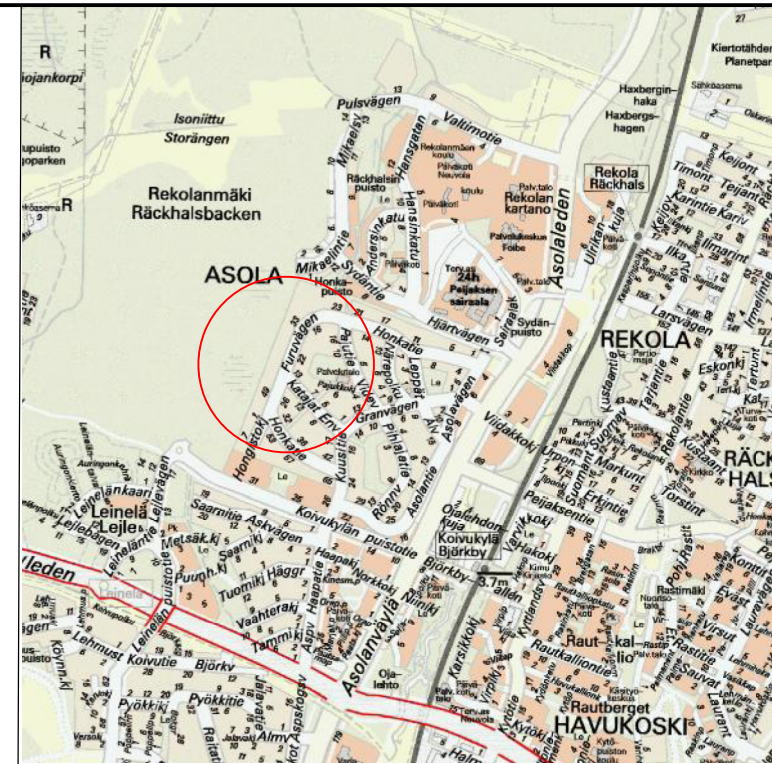
- MERKINNÄT**
- Ajorata , asfaltti
 - Tonttijoliittymä, asfaltti
 - Katunurmi
 - Luonnonreunatuki V170, harmaa
 - Madallettu reunatuki
 - Hulevesiviemäri ja hulevesikaivo
 - Nykyinen hulevesiviemäri ja hulevesikaivo
 - +35.6 Likimääräinen korkeusasma
 - Hidaste



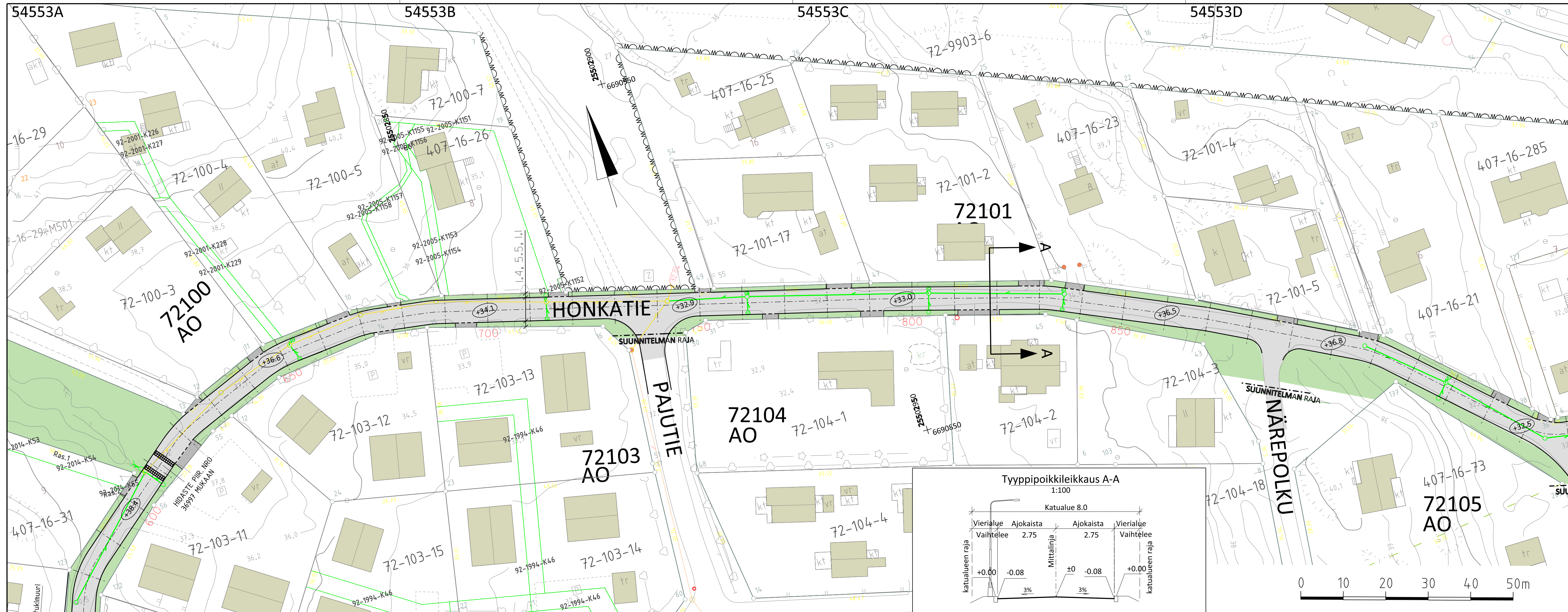
VANTAAN KAUPUNKI KUNTATEKNIIKAN KESKUS		Hyv.	
		Tark.	
72 ASOLA ASOLA		5.8.2014	Suunn. M. Takkinen
HONKATIE PLV 0-330		Mittakaava 1:500 1:100	Koord.järj. ETRS-GK25 Korkeusjärj. N2000
ASEMAPIIRUSTUS TYYPPIPOIKKILEIKKAUS		Liitt. piir.nro 54552-54554	
209 KATUSUUNNITELMAT	Hyv.		Hyv.
		Piir.nro	54551
GEOTEK- NIikka	Tark.		Tark. Suunn.



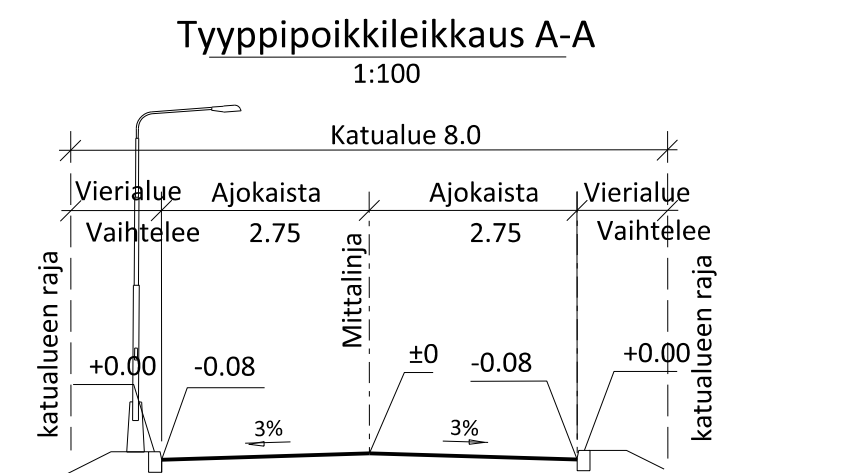
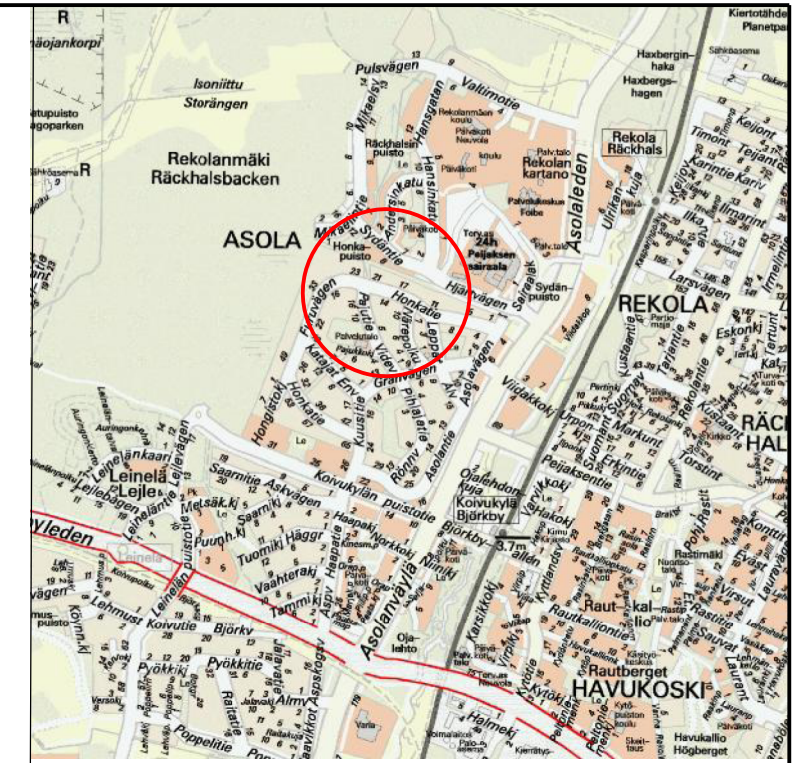
- MERKINNÄT**
- Ajorata, asfaltti
 - Tonttijoiittymä, asfaltti
 - Katunurmi
 - Luonnonreunatuki V170, harmaa
 - Madallettu reunatuki
 - Hulevesiviemäri ja hulevesikaivo
 - Nykyinen hulevesiviemäri ja hulevesikaivo
 - +35.6 Likimääräinen korkeusasema
 - Hidaste



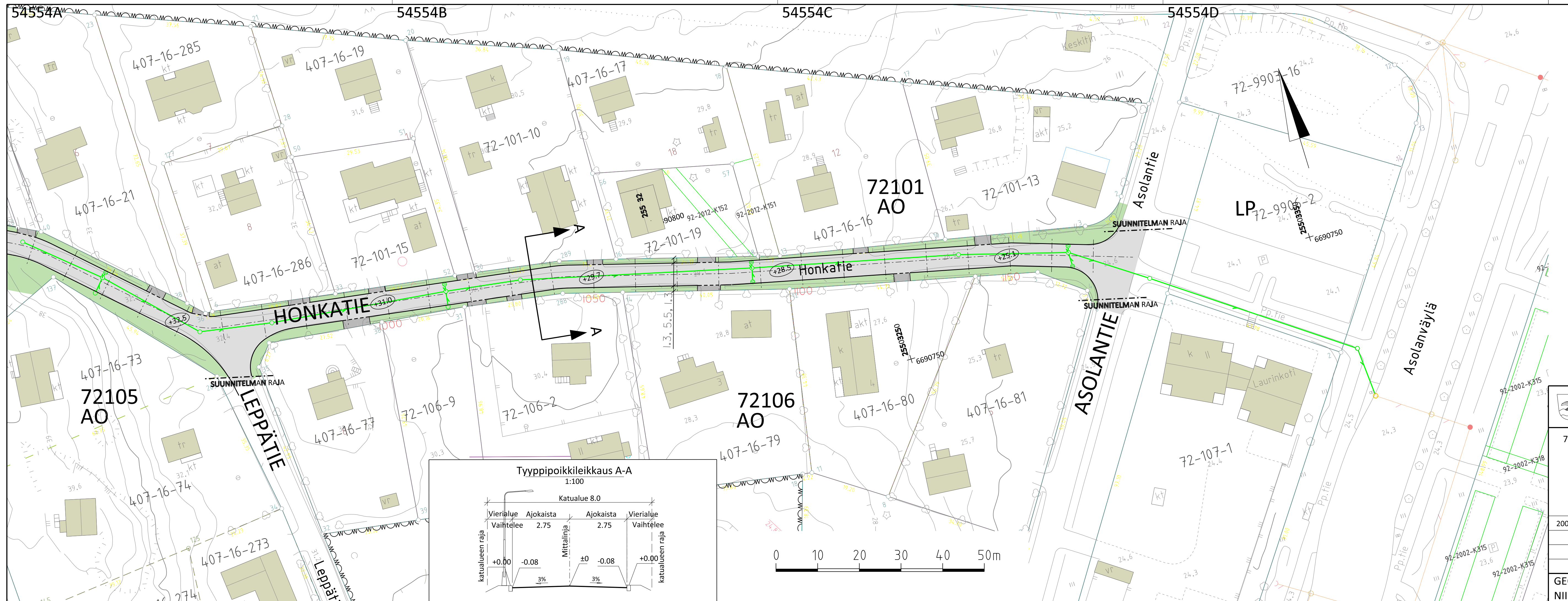
VANTAAN KAUPUNKI KUNTATEKNIIKAN KESKUS	Hyv.
	Tark.
5.8.2014	Suunn. M. Takkinen
72 ASOLA ASOLA	Mittakaava Koord.järj. 1:500 ETRS-GK25 1:100 Korkeusjärj. N2000
HONKATIE PLV 210-680	Liitt. piir.nro 54551, 54553, 54554
ASEMAPIIRUSTUS TYYPPIPOIKKILEIKKAUS	Hyv.
209 KATUSUUNNITELMAT	Piir.nro 54552
GEOTEK- NIIKKA	Tark. Suunn.



- MERKINNÄT**
- Ajorata , asfaltti
 - Tonttijoliittymä, asfaltti
 - Katunurmi
 - Luonnonreunatuki V170, harmaa
 - Madallettu reunatuki
 - Hulevesiviemäri ja hulevesikaivo
 - Nykyinen hulevesiviemäri ja hulevesikaivo
 - +35.6 Likimääräinen korkeusasema
 - Hidaste

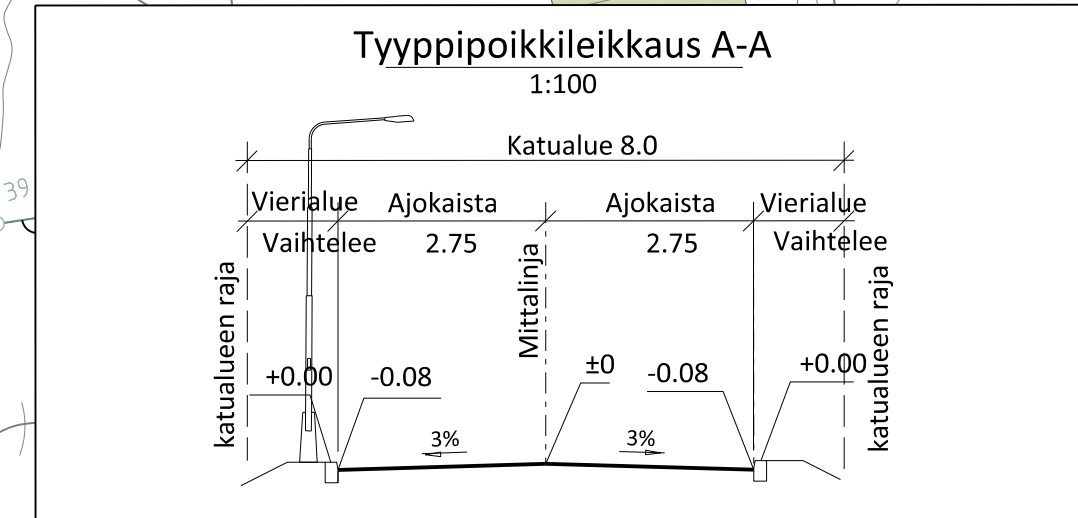


VANTAAN KAUPUNKI KUNTATEKNIIKAN KESKUS		Hyv.
		Tark.
72 ASOLA ASOLA		5.8.2014
HONKATIE PLV 580-960		Suunn. M. Takkinen
ASEMAPIIRUSTUS TYYPPIPOIKKILEIKKAUS		Mittakaava 1:500 1:100
209 KATUSUUNNITELMAT		Koord.järj. ETRS-GK25 Korkeusjärj. N2000
		Liitt. piir.nro 54551, 54552, 54554
		Piir.nro 54553
GEOTEK- NIIKKA	Tark.	Tark. Suunn.



MERKINNÄT

- Ajorata , asfaltti
- Tonttijoliittymä, asfaltti
- Katunurmi
- Luonnonreunatuki V170, harmaa
- Madallettu reunatuki
- Hulevesiviemäri ja hulevesikaivo
- Nykyinen hulevesiviemäri ja hulevesikaivo
- +35.6 Likimääräinen korkeusasema
- Hidaste



VANTAAN KAUPUNKI KUNTATEKNIIKAN KESKUS		Hyv.
		Tark.
72 ASOLA ASOLA		5.8.2014
HONKATIE PLV 910-1170		Suunn. M. Takkinen
ASEMAPIIRUSTUS TYYPPIPOIKKILEIKKAUS		Mittakaava 1:500 1:100
2009 KATUSUUNNITELMAT		Koord.järj. ETRS-GK25 Korkeusjärj. N2000
		Liitt. piir.nro 54551-54553
		Piir.nro 54554
GEOTEK- NIikka	Tark.	Tark. Suunn.

KATUSUUNNITELMAN SELOSTUS

Vantaan kaupunki

Maankäytön ja ympäristön toimiala
Kuntatekniikan keskus
Katutekniikka

1 (2)

Kohteiden nimet:	HONKATIE	Piirustus nro	54551-54554
Selostuksen laati:	Mikko Takkinen suunnitteluinsinööri	5.8.2014	
Selostuksen hyväksyi:	Olli Lappalainen Kadunsuunnittelupäällikkö	5.8.2014	
Tiedoksi:	Tekninen lautakunta		

Kohde

Honkatie sijaitsee Asolan (72) kaupunginosassa. Katusuunnitelma koskee Honkatietä välillä Kuusitie - Asolantie ja se on piirustuksessa nro 54551 - 54554

Katusuunnitelma on voimassa olevan asemakaavan nro 720100 Asola mukainen.

Lähtökohdat ja suunnittelun tavoitteet

Honkatie on nykyinen katu, jonka pohjoispuolella sijaitsee Peijaksen sairaala. Itäpuolella on Asolan asuinalue. Katu sijoittuu rakennettuun ympäristöön.

Kadun pääasialliset käyttäjät ovat alueen asukkaat.

Liikenteellinen ratkaisu

Honkatie on asuinalueen kokoojakatu, johon liittyvät tonttikadut Katajatie, Pajutie, Närepolku ja Leppätie. Honkatie liittyy eteläpäästään Nykyiseen Kuusitiehen. Pohjoispäässä Honkatie liittyy Asolantiehen.

Honkatien katualueen leveys on 8,0 metriä. Ajouradan leveys on 5,5 metriä. Suunniteltu ratkaisu on Kuntatekniikan keskuksen liikennesuunnittelun periaatteiden mukainen.

KATUSUUNNITELMAN SELOSTUS

Vantaan kaupunki

Maankäytön ja ympäristön toimiala
Kuntatekniikan keskus
Katutekniikka

2 (2)

Pintamateriaalit, kasvillisuus ja rakenteet

Ajorata päällystetään asfaltilla. Reunatuet ovat harmaata graniittia.

Valaistus

Honkatie valaistaan uusilla 6 metriä korkeilla pylväsvalaisimilla.

Tasaus ja kuivatus

Honkatie tasaus noudattaa pääpiirteissään alueen nykyistä maanpintaa. Honkatie liittyy molemmista päistään nykyisten katujen tasaukseen.

Honkatie kuivatetaan hulevesiviemärillä.

Esteettömyys

Honkatien suunnitteluratkaisut täyttävät esteettömyydelle asetetun perustavoiteta-
son.

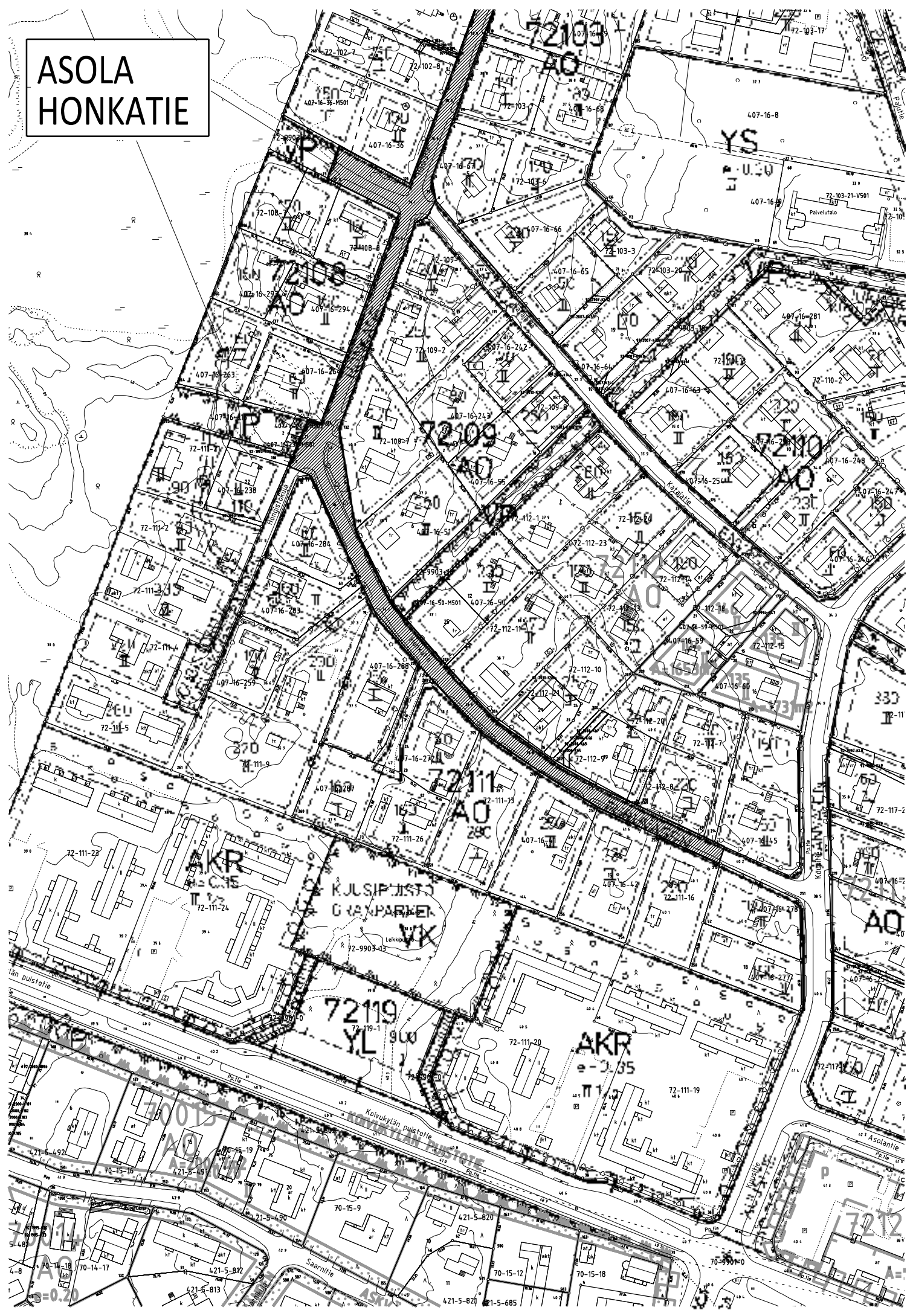
Kustannusarvio

Rakentamiskustannukset ovat yhteensä noin 827 000 euroa (alv 0 %), josta kadun-
rakentamisen osuus on 630 000 euroa ja vesihuollon 197 000 euroa.

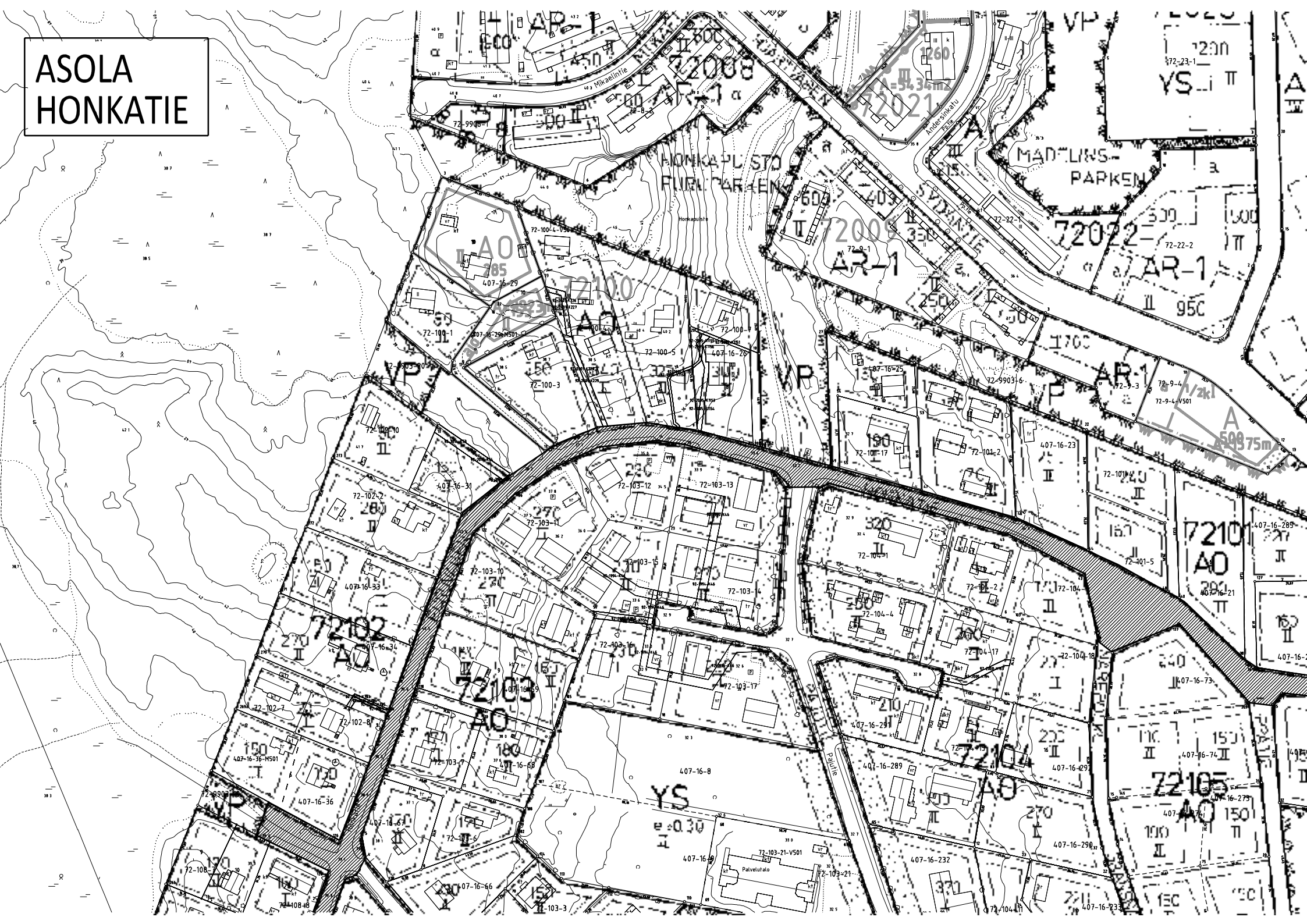
Muuta

Honkatie rakennetaan vaiheittain. Vuonna 2015 rakennetaan paaluväli 570-1180.

ASOLA HONKATIE

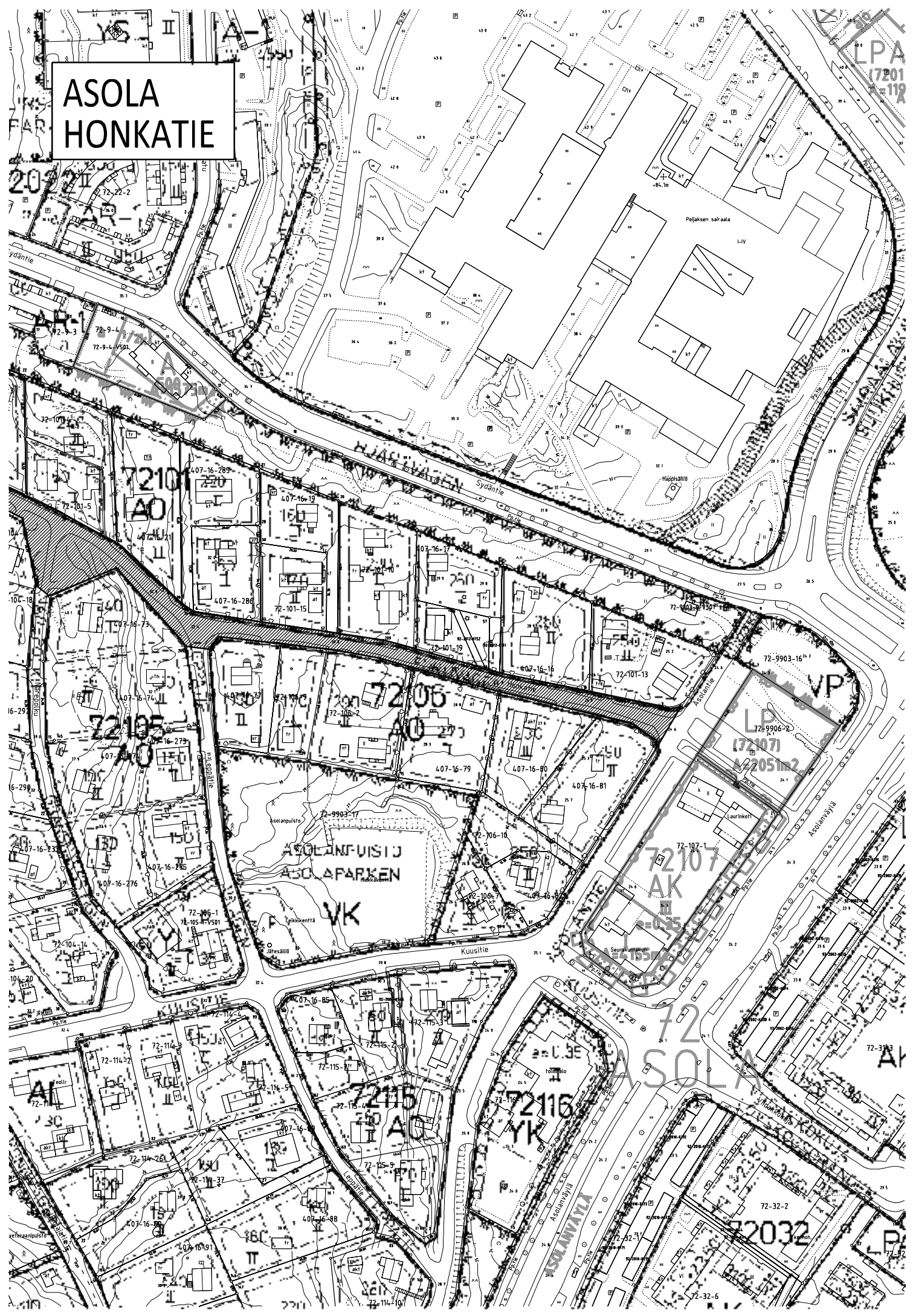


ASOLA
HONKATIE



ASOLA HONKATIE

LPA
(7201
=112



72101
AO

72105
AO

72106
AO

72107
AK
2205m²

ASOLANPUISTO
ASOLAPARKEN

72115
AO

72116
VK

72032
LP

LPA