


VANTAAN
YLEISKAAVA
2020

VUOROVAIKUTUSRAPORTTI
Muistutusten vastineraportti, osa 4





Vuorovaikutusraportti IV
Vantaan Yleiskaavan 2020 (YK0048) muistutusten vastineraportti

Vantaan kaupunki
Kaupunkiympäristön toimiala
Kaupunkirakenne ja ympäristö / Yleiskaavoitus
Kaupunginhallitus 16.11.2020

yleiskaava@vantaa.fi
<http://www.vantaa.fi/yleiskaava2020>

Vantaan kaupungintalo, PL 1100, 01030 Vantaan kaupunki,
Käyntiosoite: Asematie 7, 01300 Vantaa

TYÖRYHMÄ

yleiskaavapäällikkö **Mari Siivola**
yleiskaava-arkkitehti **Virpi Mamia**
johtava maisema-arkkitehti **Laura Muukka**
yleiskaavasunnittelijat **Jonna Kurittu** ja **Eeva-Maria Niemi**
suunnittelijat **Anna-Mari Kangas** ja **Paula Kankkunen**
liikenneinsinööri **Joonas Stenroth**
kaavoitusinsinööri **Antonina Myllymäki**
kaavoituskoordinaattori **Ritva-Leena Kujala**



Eniten muistutuksia keränneet aihealueet yleiskaavassa 2020.

SISÄLLYSLUETTELO

1.	Johdanto	6			
1.1.	Yleiskaavaehdotuksen nähtävilläolo ja vuorovaikutus	8		2.2.8. Veromies	30
1.2.	Yhteenvedo muistutuksista	6		2.2.9. Veromäki - Ylästöntien pohjoispuoli	31
1.3.	Lukuohje	11			
1.4.	Inledning	11			
2.	Muistutukset yleiskaavaehdotuksesta	13	2.3.	Myyrmäki	33
2.1.	Koko kaava-aluetta ja prosessia koskevat muistutukset	13	2.3.1.	Eräkujan pää	33
2.1.1.	Kaupunkirakenteen tiivistäminen ja viheralueet	13	2.3.2.	Hämeenkylä	31
2.1.2.	Loma-asumisen alueet	16	2.3.3.	Hämeenkylä kartanon alue	34
2.1.3.	Rakentamattomat asuntoaluevaraukset	16	2.3.4.	Hämeenkylä - Vihdintien varsi	35
2.1.4.	Vantaan ratikka ja kaupungin kasvu	19	2.3.5.	Kaivoksela / Gruvsta	35
2.1.5.	Pyöräilyn edistäminen yleiskaavassa	20	2.3.6.	Koivurinne	38
2.1.6.	Vuorovaikutus	21	2.3.7.	Linnainen	39
2.1.7.	Vihersuunnitteluyksikön muistutus	23	2.3.8.	Luhtitien jatke	41
2.2.	Aviapolis	24	2.3.9.	Myyrmäen keskusta	41
2.2.1.	Backaksen kartanoalue	24	2.4.	Kivistö	43
2.2.2.	Eteläinen Ylästö / Södra Övitsböle	25	2.4.1.	Josvahalmin luonnonsuojelualue	42
2.2.3.	Hagakärssbergin luonnonsuojelualue / Naturskyddsområdet Hagakärssbergen	26	2.4.2.	Katinmäen luonnonsuojelualue	46
2.2.4.	Ilmakehä-Tuusulanvylän eritasoliittymän ympäristö	28	2.4.3.	Kehä IV / maantie 152	46
2.2.5.	Kartanonkoski	28	2.4.4.	Keimola	47
2.2.6.	Pohjois-Ylästö: Pukkivuorentie ja Mustikkasuon alue	29	2.4.5.	Keimolan Isosuon Natura-alue	47
2.2.7.	Tallinnantunneli	30	2.4.6.	Klaukkalan rata	48
			2.4.7.	Lapinkylän asemanseutu / Stationsområdet i Lappböle	48
			2.4.8.	Lavangon moottorirata-alue	50
			2.4.9.	Lepsämänjoen lehto	50
			2.4.10.	Lillån-Solbackan luonnonsuojelualue	50

2.4.11. Petas	51	2.6.7. Päiväkumpu - Tapionranta	76
2.4.12. Piispankylä	52	2.6.8. Päiväkumpu - ET-alue	77
2.4.13. Pirttiranta	52	2.6.9. Päiväkumpu - Peijaksentien lähiympäristö	77
2.4.14. Päivärinne	54	2.6.10. Rekola & yleiskaavan nähtävilläolo ja vuorovaikutus	78
2.4.15. Rauhamaan luonnonsuojelualue	54	2.6.11. Rekolanmetsä	82
2.4.16. Riipilä	54	2.6.12. Vierumäki	85
2.4.17. Riipilän Seppälä	56		
2.4.18. Sotilaskorven luonnonsuojelualue	57	2.7. Hakunila	88
2.4.19. Syväoja	59	2.7.1. Byända	88
2.4.20. Tikkurilantien jatkeen tunneli	61	2.7.2. Liikenne	88
2.4.21. Vantaanpuisto - Piispankylä	61	2.7.3. Joukkoliikenne	90
2.4.22. Vestra	63	2.7.4. Ulkoilu ja virkistysalueet	90
2.5. Tikkurila	65	2.7.5. Vaarala - ratikka	92
2.5.1. Hakkila - Kuusikko	65	2.7.6. Asuminen	93
2.5.2. Hiekkaharjun golfkeskus	65	2.7.7. Vaarala - pohjavedet	95
2.5.3. Jokiniemi	66	2.7.8. Vaarala - ympäristöhäiriöt	96
2.5.4. Koivuhaka	66	2.7.9. Westerkullan kartano	96
2.5.5. Kuusikon viheralueet	67	2.7.10. Myyraksensuo	97
2.5.6. Köyhämäki	68		
2.5.7. Minttutien lähiympäristö	68	3. Lähteet	98
2.5.8. Tikkurila Oyj:n alue	70		
2.5.9. Virnatie	71		
2.6. Korso-Koivukylä	W72		
2.6.1. Jokivarsi	72		
2.6.2. Korso - asumisen merkinnät	73		
2.6.3. Korson Jokivarsi, Kiiltomaddonranta	74		
2.6.4. Lahdenväylän EV-alue	75		
2.6.5. Leinelä - Asola	75		
2.6.6. Naakkämäki	76		

JOHDANTO

1.1. Yleiskaavaehdotuksen nähtävilläolo ja vuorovaikutus

Kaupunginhallitus asetti yleiskaavaehdotuksen Maankäyttö- ja rakennusasetuksen 19 §:n nojalla 26.4.2020 § 14 nähtäville 22.04.-18.06.2020 väliselle ajalle ja oikeutti kaupunkisuunnittelua pyytämään lausunnot. Kevään 2020 koronaviruksen aiheuttamasta poikkeustilasta ja kokoon-tumisrajoituksista johtuen ehdotusvaiheen vuorovaikutus toteutettiin hyödyntämällä sähköisiä välineitä mahdollisimman laajasti. Nähtävilläoloaikaa pidennettiin asetuksen edellyttämästä 30 päivästä 58 päivään.

Yleiskaavaehdotuksen nähtävilläolosta tiedotettiin kuulutuksella Vantaan Sanomissa, Hufvudstadsbladetissa sekä Helsingin Sanomissa. Vantaan kaupungin asukaslehden toukokuun numerossa oli artikkeli yleiskaavaehdotuksen nähtävilläolosta sekä iso kaavakartta merkintöjen selitysten kera.

Kaava-aineisto oli nähtävillä maankäytön, rakentamisen ja ympäristön toimialan asiakaspalvelussa Tikkurilassa ja Vantaa-infoissa Dixissä ja Myyrmäessä. Poikkeustilan aikana Korson Vantaa-info oli suljettu. Yleiskaavaehdotuksen kartta ja määräykset olivat lisäksi nähtävillä kaupungin karttapalvelussa, jossa luonnosta oli mahdollista verrata mm. ilmakuviin, karttoihin ja voimassa olevaan yleiskaavaan. Yleiskaavan materiaalit olivat luettavissa myös yleiskaavan nettisivuilla.

Koska yleisötilaisuuksia ei voitu järjestää, tehtiin yleiskaavaehdotuksesta kolme videotallennetta, joissa esiteltiin yleiskaavaehdotuksen

ratkaisua yleisesti ja merkittävimpiä muutoksia luonnoksesta ehdotukseen. Yksi esittelyistä oli ruotsinkielinen. Videot olivat nähtävillä Vantaa-kanavan sivuilla sekä Vantaan osallistumisalusta Osallistuva Vantaa-sivulla, jonka yhteydessä osallisilla oli mahdollisuus esittää suunnittelijoille kysymyksiä yleiskaavasta. Kysymyksiä saatiin 6 kappaletta. Esittelyvideoita katsottiin nähtävilläoloaikana kaikkiaan 1145 kertaa.

Yleiskaavan nettisivuilla yleiskaavaehdotuksen sisältöä esiteltiin tarinakartan muodossa. Tarinakarttaa katsottiin nähtävilläoloaikana 1606 kertaa, keskimäärin 30 kertaa päivässä.

Kokoon-tumisrajoitusten muututtua kesäkuun alussa järjestettiin ulkoilmatilaisuudet Tikkurilassa Kaupungintalon edustalla sekä Myyrmäessä Paalutorilla. Tikkurilassa kävi 20 ja Myyrmäessä 25 yleiskaavasta kiinnostunutta osallista.

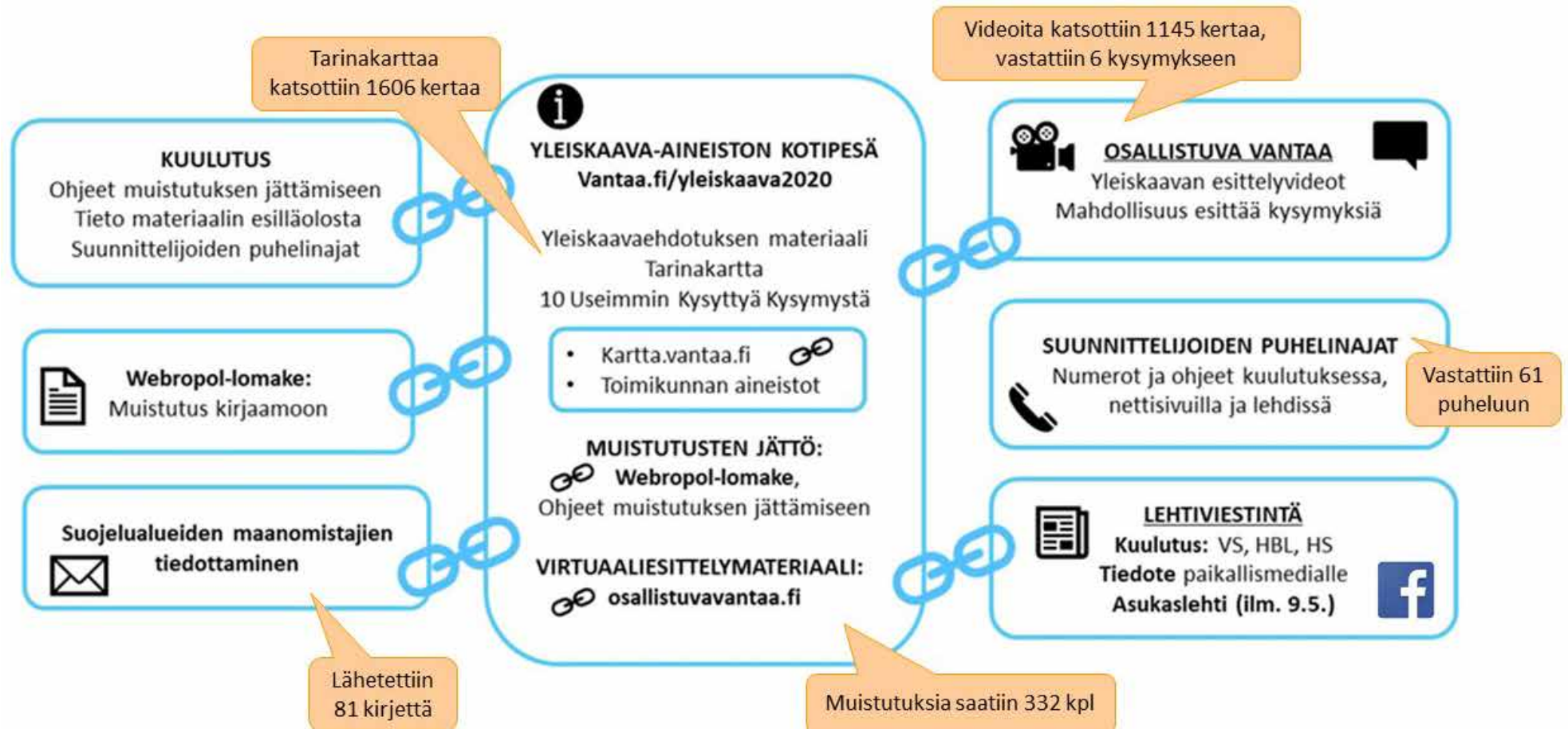
Nähtävilläolon aikana suunnittelijoilla oli säännölliset puhelinajat maanantaista keskiviikkoon klo 9-11. Tarvittaessa kysyjä ohjattiin eteenpäin kuntaorganisaatiossa, jos kysymys ei koskenut yleiskaavaa. Nähtävilläolon aikana saatiin kaikkiaan 61 puhelua. Lisäksi kysymyksiä saatiin yleiskaavoituksen sekä suunnittelijoiden sähköpostiin useita kymmeniä. Kaavaehdotuksesta otettiin vastaan muistutuksia perinteisin kirjein, sähköpostitse sekä netin välityksellä sähköisen muistutuslomakkeen kautta. Muistutuksia saatiin kaikkiaan 332 kappaletta.

Suojelualueiden maanomistajia tiedotettiin yleiskaavaehdotuksen ratkaisusta kirjeitse. Kirjeessä informoitiin yleiskaavaehdotuksesta, alueiden suojeluperusteista sekä nähtävilläoloajasta ja muistutustenjättämisestä. Kirjeitä lähetettiin yhteensä 81 kpl.

Lisäksi yleiskaavaehdotuksesta pyydettiin lausunnot tärkeimmiltä viranomaistahoilta sekä kaupungin sisällä muilta toimialoilta. Poikkeustilan vuoksi lausunnonantajien infotilaisuus järjestettiin verkossa Microsoft Teams-sovelluksen välityksellä. Yleiskaavaehdotuksesta saatiin 30

lausuntoa. Lausunnoista ja niihin annetuista vastineista laaditaan oma tiivistelmäraportti.

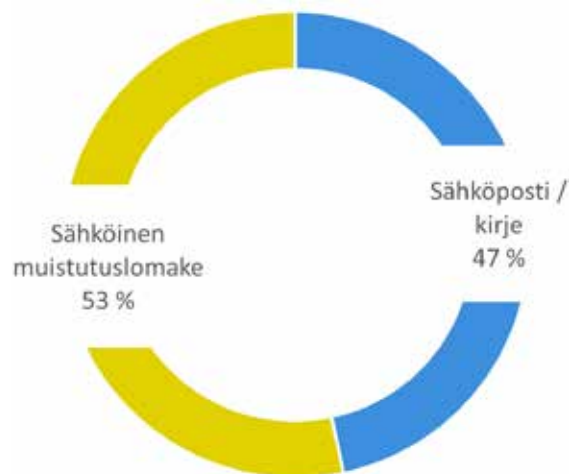
Kuva 1) Yleiskaavan vuorovaikutus lukuina. Yleiskaavan nähtävilläolon aikana hyödynnettiin erilaisia viestintä- ja vuorovaikutuskanavia mahdollisimman laajasti. Lisäksi kesäkuun alussa järjestettiin toritapahtumat Tikkurilassa ja Myyrmässä, joissa kävi yhteensä 45 henkilöä.



1.2. Yhteenveto muistutuksista

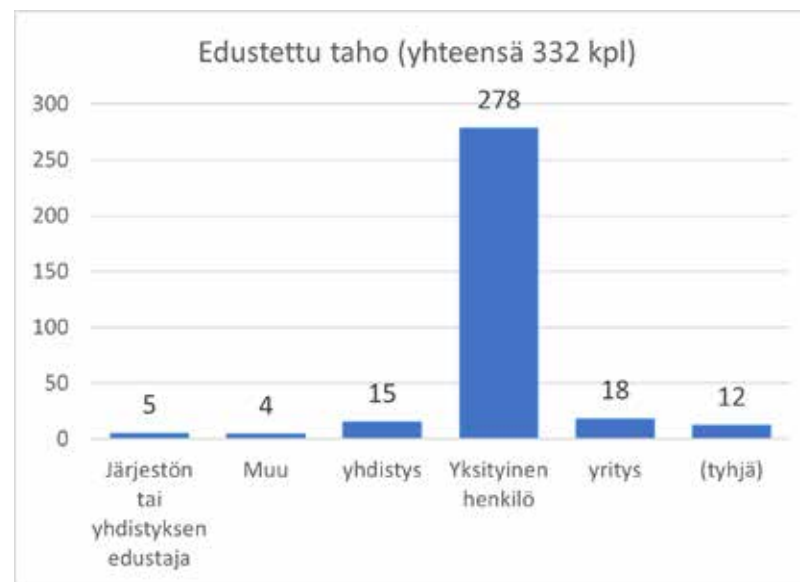
Maankäyttö- ja rakennuslaki linjaa 65 § kaavaehdotuksen nähtävilläolosta seuraavasti: ”Kaavaehdotus on asetettava julkisesti nähtävillä. Nähtävillä asettamisesta on tiedotettava kaavan tarkoituksen ja merkityksen kannalta sopivalla tavalla. Kunnan jäsenille ja osallisille on varattava tilaisuus esittää mielipiteensä asiassa (muistutus). Muistutuksen tehneille, jotka ovat ilmoittaneet osoitteensa, on ilmoitettava kunnan perusteltu kannanotto esitettyyn mielipiteeseen.” Maankäyttö- ja rakennusasetuksen 19 § täsmentää lakia yleiskaavaehdotuksen osalta mm. nähtävillä olon keston osalta.

Yleiskaavan pidennetyin nähtävilläolon aikana (22.04.-18.06.2020) yleiskaavaehdotuksesta otettiin vastaan muistutuksia perinteisin kirjein tai sähköpostitse (47%) sekä netin välityksellä sähköisen muistutuslomakkeen kautta (53%). Muistutuksia saatiin kaikkiaan 332 kappaletta. (Kuva 2.)



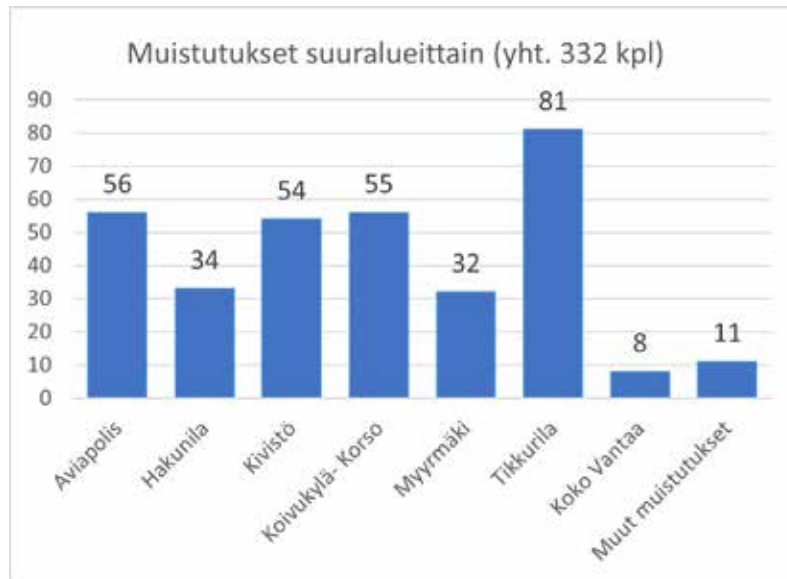
Kuva 2.) Muistutuksia saatiin tasaisesti sekä sähköisen muistutuslomakkeen kautta että perinteisesti sähköpostilla tai kirjeitse.

Suurin osa muistutusten jättäjistä olivat yksityishenkilöitä (278 kpl), joiden lisäksi muistutuksia saatiin järjestöiltä ja yhdistyksiltä (20kpl) sekä yrityksiltä (15 kpl). (Kuva 3.)



Kuva 3.) Muistutusten jättäjien edustetut tahot. Eniten muistutuksia saatiin yksityishenkilöiltä.

Muistutuksia saatiin tasaisesti kaikilta suuralueilta. Eniten yksittäisiä muistutuksia saatiin Tikkurilan, Aviapoliksen sekä Koivukylä-Korson suuralueita koskevista yleiskaavaratkaisuista. (Kuva 4.)



Kuva 4.) Muistutusten määrä suuralueittain. Eniten yksittäisiä muistutuksia saatiin Tikkurilan, Aviapoliksen sekä Koivukylä-Korsan suuralueita koskevista yleiskaava-asioista.

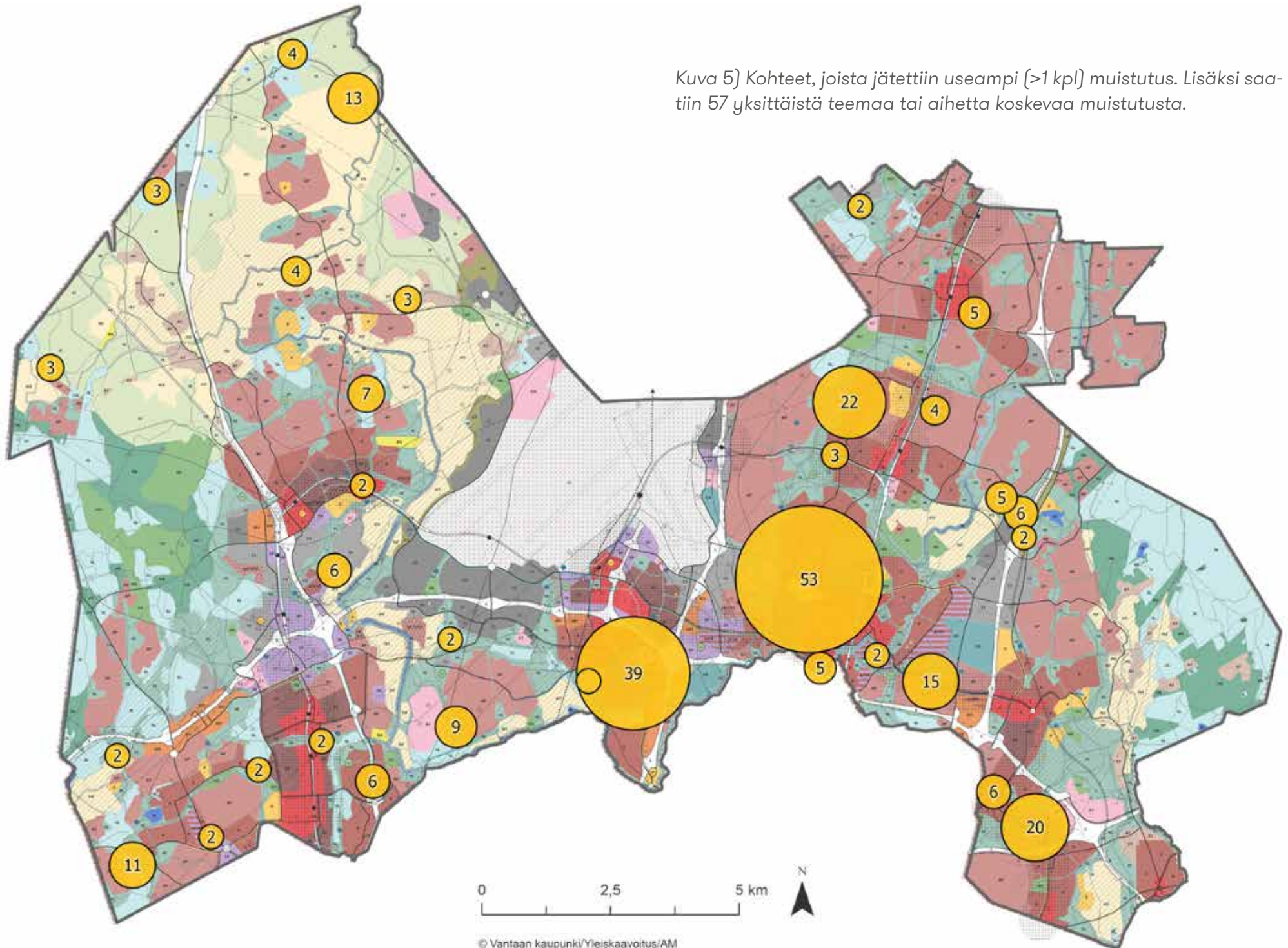
Eniten muistutuksia saatiin merkittävimmistä kaupunkirakenne- ja liikennejärjestelmämuutoksista. Maantie 152 YVA-selostus oli nähtävillä lähes saman aikaisesti: osa palautteesta oli saman sisältöistä molemmissa. Yleiskaavan Maantien 152 jatketta koskevissa muistutuksissa painotettiin, että tie tulisi säilyttää voimassa olevan yleiskaavan mukaisella linjauksella. Tietä ei haluta pilaamaan luontoa, maisemaa tai maatiloja. Mikäli jatkeesta pitää jotain toteuttaa, niin vain Tuusulänväylän ja Myllykyläntien välinen osuus (hankkeen YVA-selostuksen mukainen vaihtoehto 0+).

Vantaan ratikasta saatiin palautetta erityisesti Vaaralasta liittyen ratikan aiheuttamaan meluun, tärinään sekä ratikan varikkoon ja sen ympäristövaikutuksiin. Lisäksi ratikan reitillä osittain katualueella sijaitseva kampaamo ja sen säilyminen nähtiin tärkeäksi asiaksi. Ratikkaan liittyvät yksityiskohtaisemmat suunnittelukysymykset ja vaikutusten arvioinnit toteutetaan ratikan suunnitteluprosessin yhteydessä. Ratikan suunnitelmien vuorovaikutus on tarkoitus käynnistää syksyllä 2020 yhteisellä osallistumis- ja arviointisuunnitelmalla, joka kattaa kaavarungot, asemakaavat ja katusuunnitelmat.

Asumisen yleismerkintä A keräsi muistutuksia eri puolilta Vantaata. Eriyisesti puhuttivat paikat, joissa asumisen rajausta tai kaavamerkintää oli muutettu voimassa olevasta yleiskaavasta. Etenkin pientaloalueet, jotka on merkitty yleiskaavaan asumisen (A) -alueiksi, keräsivät paljon muistutuksia asukkailta. Eniten muistutuksia tuli Minttutien ympäristöstä Tikkurilasta ja Johdintien alueelta Pakkalasta. Lisäksi yleiskaavan virallisen nähtävilläolon jälkeen saatiin yhteydenottoja pientaloalueiden asukkailta mm. Jyvätieltä. Yhteydenotot olivat saman sisältöisiä kuin esimerkiksi Minttutieltä tulleet muistutukset. Saadun palautteen perusteella on arvioitu, että asuinalue - määräystä on edelleen tarve selkiyttää.

Myös viheralueiden säilyttämisestä saatiin muistutuksia mm. Rekolanmetsästä sekä Ylästön eteläreunasta. Alueiden luonto- ja virkistysarvot halutaan säästää rakentamiselta. Ylästössä on kyse jo voimassa olevassa yleiskaavassa rakentamiseen osoitetuista, mutta vielä rakentamattomasta alueesta. Rekolanmetsän rakennettavaksi varattua aluetta on laajennettu voimassa olevaan yleiskaavaan verrattuna. Luonnonsuojelualue-ehdotuksista saatiin muistutuksia yksityisiltä kiinteistönomistajilta, joista suurin osa vastusti alueilleen esitettyjä luonnonsuojelualuevarauksia.

Kuva 5) Kohteet, joista jätettiin useampi (>1 kpl) muistutus. Lisäksi saatiin 57 yksittäistä teemaa tai aihetta koskevaa muistutusta.



1.3. Lukuohje

Tähän raporttiin on koottu kaikki yleiskaavasta saadut muistutukset suuralueittain. Lisäksi koko kaava-alueella ja prosessia koskevat muistutukset on käsitelty omassa kappaleessaan. Samaa aihealuetta käsittelevistä muistutuksista on laadittu yhteinen yhteenveto toiston välttämiseksi ja luettavuuden parantamiseksi. Vastaukset on laadittu aiheittain ja alueittain, joten muistutuksen jättänyt löytää yhteenvedon ja vastauksen oman aiheensa tai alueen kohdalta. Tietosuojakäytäntöjen vuoksi jokaiselle muistutuksen jättäjälle on annettu yksilöivä anonyymi tunniste MXXX (esim. M102). Otsikoiden alle on kirjattu, kuinka paljon yksittäisiä muistutuksia kustakin aihealueesta on vastaanotettu. Myös muistutuksiin sisältyneet yksilöivät tunnisteet, kuten kiinteistönumerot tai katuosoitteet on jätetty pois.

Ruotsinkieliset muistutukset on referoitu ja tiivistetty ruotsiksi, ja niihin on vastattu suomen ja ruotsin kielellä.

1.4. Inledning

Under generalplanens förlängda framläggningstid (22.04–18.06.2020) inlämnades anmärkningar om generalplaneförslaget enligt följande: per brev eller e-post (47 %), på webben via en elektronisk anmärkningsblankett (53 %). Allt som allt 332 anmärkningar lämnades in. (Bild 2.) Det var främst privatpersoner (278 st.) som lämnade in anmärkningar, men också organisationer och föreningar (20 st.) och företag (15 st.). (Bild 3.) Det kom anmärkningar från alla storområden. Största delen av anmärkningarna gällde generalplanelösningarna för storområdena Dickursby, Aviapolis och Björkby-Korso. (Bild 4.)

Anmärkningarna gällde främst ändringar i stadsstrukturen och trafiksystemen. Miljökonsekvensbedömningsrapporten (MKB) om Landsväg 152 hölls framlagd praktiskt taget samtidigt: en del av responsen hade samma innehåll. I anmärkningarna som gällde fortsättningen av Landsväg 152 i generalplanen betonades att vägen borde bevaras enligt den gällande generalplanens dragning. Man vill inte att vägen förstör naturen, landskapet eller lantbruken. Om fortsättningen av vägen måste genomföras, så då endast avsnittet mellan Tusbyleden och Kvarnbyvägen (alternativet 0+ i enlighet med projektets MKB-rapport).

Respons om den s.k. Vandabanan inkom främst från Fagersta och gällde buller och skakningar som orsakas av spårvagnarna, spårvagnsdepån och dess miljökonsekvenser. Dessutom ansåg man att det är viktigt att bevara frisersalongen som ligger vid spårvagnsrutten och delvis i gatuområdet. Mer detaljerade planeringsfrågor och konsekvensbedömningar som gäller Vandabanan verkställs i samband med Vandabanans planeringsprocess. När det gäller växelverkan vid beredningen av Vandabanans planer ska ett gemensamt program för deltagande och bedömning göras upp under hösten 2020. Programmet omfattar dispositionsplaner, detaljplaner och gatuplaner.

Anmärkningar som gällde den allmänna beteckningen A för boende lämnades in från olika delar av Vanda. Anmärkningarna handlade särskilt om sådana platser och områden där avgränsningen eller planbeteckningen för boendet hade ändrats från den gällande generalplanen. I synnerhet de småhusområden som betecknats som områden för boende (A) i generalplanen fick många anmärkningar av invånarna. Störstdelen gällde Myntavägens omgivning i Dickursby och Kabelvägens område i Backas. Invånare från småhusområdena bl.a. Spannmålsvägen tog också kontakt efter generalplanens offentliga framläggningstid. Kontakterna gällde samma saker som anmärkningarna från till exempel Myntavägen. Man har bedömt att bestämningen för bostadsområdet behöver förtydligas ytterligare utifrån den inlämnade responsen.

Anmärkningar om bevarande av grönområden lämnades också in, bland annat från Räckhalsskogen och Övitsböles södra sida. Områdets natur- och rekreationsvärden vill skyddas från byggandet. I Övitsböle är det fråga om ett område som redan i den gällande generalplanen anvisats för byggande, men som ännu är obebyggt. Området som reserverats för byggande i Räckhalsskogen har utvidgats om man jämför med den gällande generalplanen.

Anmärkningar om förslagen till naturskyddsområden lämnades in av privata fastighetsägare som till största delen motsatte sig de föreslagna reserveringarna för naturskyddsområden i sina områden.

I denna rapport har man sammanställt alla anmärkningar om generalplanen som lämnades in per storområde. De anmärkningar som gäller hela planområdet och processen har dessutom behandlats i ett eget stycke. De anmärkningar som behandlar samma tema har sammanfattats till en text för att undvika upprepning och förbättra läsbarheten. Svaren har sammanställts per tema och område, och de

som lämnat in en anmärkning hittar sammandraget och svaret under det egna temat eller området. Av dataskyddsorsaker har alla som lämnat in en anmärkning getts en anonym identifieringskod MXXX (t.ex. M102). Under rubrikerna anges hur många enskilda anmärkningar som har lämnats in per respektive tema. Identifierbar information, t.ex. fastighetsnummer eller gatuadresser har lämnats bort.

2. Muistutukset yleiskaava-ehdotuksesta

2.1. Koko kaava-alue ja prosessia koskevat muistutukset

2.1.1. Kaupunkirakenteen tiivistäminen ja viheralueet

M9, M189

Muistuttajat ovat huolissaan asuinalueiden tiivistämisestä. Levottomuuksien uskotaan lisääntyvän, kun ihmiset asetetaan niin lähelle, eikä rakentamisessa selvästikään ole mielessä ihmisten hyvä vaan raha. Yleiskaavaluonnoksessa 2020 ollaan ottamassa merkittävä määrä nykyisiä metsäalueita rakennusmaaksi.

Kaavaehdotuksessa on jätetty kokonaan huomioimatta näiden aikaisemmin rakennettujen alueiden lähellä olevien metsien merkitys virkistyskäytössä ja asumisviihtyvyyttä lisäävänä tekijänä. Kokonaisvaltaisen kestävän kehityksen huomioivan arvioinnin tulisi ottaa huomioon myös alueen muut arvot kuin vain ekologinen lokero. Kaavasunnitelma 2020 perusteella vaikuttaa siltä, että Vantaa on päättänyt luopua kokonaan yhtenäisestä metsäisestä ”keskuspuihosta” Itä-Vantaan alueella.

Kaavasunnitelmassa tulee huomioida lähimetsäalueet tarkemmin myös virkistysalueina sekä asumisen laatua nostavana elementtinä.

Kaavasunnitelman systemaattinen vika on, että sen ensisijainen tavoite on kategorinen massiivinen sisäänpäin kasvu, jota perustellaan kestäväällä kehityksellä. Kaavasunnitelma ei ota huomioon nykyisten asukkaiden tarpeita ja asukasviihtyvyyttä samassa mittakaavassa.

Kestävä kehitys sisältää taloudellisen näkökulman lisäksi elementtejä ekologisesta sekä kulttuurillisesta ja sosiaalisesta näkökulmasta. Kaavasunnitelma tulisi arvioida uudelleen siitä näkökulmasta, mikä on Vantaan todellinen kokonaisvaltaisen kestävän kehityksen periaatteet huomioiva asukasmäärän nousupotentiaali.

Kaavasunnitelmassa kaupunkimainen rakentaminen pyritään keskitämään ns. kaupunkikeskustoihin (Tikkurila, Myyrmäki, Kivistö). Tämä on kestävän kehityksen näkökulmasta perusteltua. Näissäkin tiivistämishankkeissa tulee kuitenkin huomioida kaupunkikeskustojen viihtyisyys.

Koronapandemia saattaa vaikuttaa ihmisten halun asua väljemmin rakennetuissa ympäristöissä. Riittävän laajoja viheralueita tulee säilyttää myös kaupunkirakentamisen alueella. Yleiskaavasunnitelma ei ota huomioon pandemian aiheuttamaa muutostarvetta. Vantaa on ainoa pääkaupunkiseudun iso kunta, joka pystyisi tarjoamaan pientaloasumista pääkaupunkiseudulla hyvien kulkuyhteyksien (sekä julkisen liikenteen että henkilöauto) alueella. Vantaan alueen näkeminen vain

lähiöpotentiaalina on valitettava ilmiö, johon Vantaan omatkin päättäjät näyttävät juuttuneen. Kaavasuunnitelman tulee mahdollistaa myös pientalovaltainen asumistyyli myös joukkoliikenteen saavutettavilla alueilla. Tämä on mahdollista lisäämällä AP-alueiden määrää nykyisessä ehdotuksessa. Valittu kaavaratkaisu (A-tyyppin suosiminen) valitettavasti ohjaa rakennusliikkeet suunnittelemaan alueet betonilähiöajattelun pohjalta, eikä esimerkiksi merkittäviä innovaatioita kuten puurakentamisen laajenemista tulla Vantaalla näkemään.

Kaavasuunnitelmassa 2020 on lähdetty kategorisesti laajentamaan A-tyyppin alueita myös sellaisille alueille, missä niitä ei ole aikaisemmin ollut. Vantaalla on valtava massa teknisen käyttöikänsä päässä olevaa tai siihen kohta tulevaa rakennuskantaa. Kaavasuunnitelmassa A-tyyppin massarakentaminen tulisi keskittää näiden vanhojen alueiden uudelleenrakentamiseen eikä varata niille uutta rakennusmaata.

Huomiot liittyen Rekolanmäen ja Leinelä 2 alueeseen

Rekolanmäen alueen rakennustapa on muutettu A-tyypiksi vanhan kaavan A2-tyypistä. Muutos ei ole kestävästi perusteltu. Rekolanmäen ja Leinelä 2 alue nojautuu Asolan pientalotalueeseen sekä välillisesti Ilo-lan pientalotalueeseen. Aluetyyppin muuttaminen kaavassa on räikeässä ristiriidassa alueen nykyisen rakennustyyppin sekä tiheyden suhteen. Sekä Asolalla että Iloalla on oma, Vantaalla hyvin omaleimainen ja karismaattinen, miljöönsä. Kaavaluonnoksessa alueen tyyppi tulisi olla AP. Kaavassa alueelta on perustelematta poistettu varaus yleishyödylliseen rakentamiseen, vaikka Leinelän alueella on pulaa mm. päiväkotipalveluista.

Kaavasuunnitelmasta Luontoliitolle annetussa vastineessa Rekolanmäen alueen merkittävää laajentamista metsäalueelle on perusteltu hyvin arveluttavasti jo olemassa olevalla asemakaavalla. Rakennettun alueen laajentaminen alueen pohjoisosassa on perusteltu jouk-

koliikennesaavutettavuudella sekä kategorisella perustelulla alueen metsänpohjan iästä (40 vuotta, entinen peltoalue). Lisäksi Rekolanmäen pohjoisosien rakentamisen perustelu joukkoliikenneyhteyksillä on vähintään outo, koska alue ei enää kuulu Kehäradan vaikutuspiiriin etäisyyden perusteella. Alueen viheralueiden koossa tulee noudattaa minimisuositustasoja, ja luontoarvot tulee arvioida perustuen siihen paremmin sopiviin mittareihin, eikä vain metsän ikään.

Rekolanmäen alueen laajaa lisärakentamista määriteltäessä on täysin jätetty huomioimatta Kylmäojankorven luonnonsuojelualueeseen Tuusulan puolelta kohdistuva paine. Ainoaksi viherkäytäväksi on jäänyt alueen itäpuolinen metsäalue, jota nyt tehty kaavaluonnos kutistaa merkittävästi. Kaavaluonnoksessa Rekolanmäen huippu on jätetty virkistysalueeksi tiiviin rakentamisen keskelle. Tällä kaavaluonnoksella paine suojelualuetta kohtaan kasvaa entisestään ja Rekolanmäen huippu jää vain kaupunkipuistoiksi, eikä aluetta voida enää pitää luonnonmukaisina metsäalueina. Tehty kaavaehdotus 2020 pienentää Ilo-la-Korso alueen metsäaluetta epätasapainossa kokonaisuuteen nähden ja jättää alueen eteläosan lähes ilman laajempaa lähimetsäaluetta. Kaavasuunnitelmaan ehdotettu rakennettun alueen laajuus ei ole kestävä Kylmäojan korven luonnonsuojelualue huomioiden ja alueen koko tulee palauttaa yleiskaavan 2007 tasolle.

Rekolanmäen metsäalueiden rakentamisella poistetaan alueelta viimeinen ehjä lähimetsä. Jäljelle jäävät alueet ovat käytännössä voimalinjojen suoja-alueita. Tämä yksityiskohta rajoittaa alueen saavutettavuutta tietuille erityisryhmille, kuten sydämentahdistinpotilaat, joiden liikkuminen voimalinjojen läheisyydessä on kiellettyä.

Vastine

Kaupungistuminen on ilmiö, joka koskee myös Helsingin seutua. Asukasluvun kasvu ei ole tavoite, vaan siihen varaudutaan, jotta muillakin kuin nykyisillä asukkailla olisi mahdollisuus asua pääkaupunkiseudulla.

Kestävyys on asetettu yleiskaavan 2020 tavoitteiden raamiksi. Yleiskaava 2020 tavoitteet (Kaupunginhallitus 22.1.2018) -raportissa on tullut kestävyyden ulottuvuuksia maankäyttöön. Maapallon kantokyky on kestävyyden kivijalka. Ekologista kestävyttä yleiskaavassa on mm. se, että viherrakenne turvaa luonnon monimuotoisuutta ja toimivia ekosysteemejä ja tiivistyvä kaupunkirakenne mahdollistaa kestävästä liikkumisesta ja säästää viheralueita rakentamiselta. Sosiaalista ja kulttuurista kestävyttä ovat mm. eriytymiskehityksen hidastaminen ja alueiden tasapainoinen kasvu, elinympäristön laatu, liikkumisyhteyksien kehittäminen ja aineellisen kulttuuriperinnön vaaliminen. Elinympäristön laatua ovat muun muassa hyvin saavutettavat, riittävän laajat ja monipuoliset virkistysalueet. Kestävän kehityksen raami tuottaa keskenään ristiriitaisia tavoitteita, joita yleiskaavassa on sovitettu yhteen.

Yleiskaavassa sovitetaan yhteen erilaisia, monesti keskenään ristiriitaisia tavoitteita. Vantaan väestönkasvun ennustetaan jatkuvan voimakkaana. Asuntoja esitetään rakennettaviksi sellaisille paikoille, joilta käsin ihmiset pystyvät hoitamaan päivittäiset työ-, kauppa- ja koulumatkansa julkisella liikenteellä, kävellen tai pyöräillen. Joukkoliikennekaupunki Vantaa -julkaisussa (Vantaan kaupunki 2016) on esitetty Vantaan joukkoliikennevyöhykkeet. Mahdollisia rakentamisen paikkoja on etsitty ensisijaisesti joukkoliikennevyöhykkeiltä. Lisäksi yleiskaavaan merkittiin kestävästä kasvun vyöhykkeet 600 metrin etäisyydelle juna-asemista ja 400 metrin etäisyydelle raitiotielinjasta.

Vantaan viherrakenneselvityksessä (Mäkynen Anne 2017) analysoitiin virkistysalueiden saavutettavuutta monilla eri analyyseillä. 97 %:lla

kaikista vantaalaisista ja 100 %:lla asemakaavoitetun alueen asukkaista on vähintään puolen hehtaarin kokoinen virkistysalue enintään kolmensadan metrin etäisyydellä kotoa. Vaikka yleiskaavan pääasiallinen ratkaisu väestönkasvun aiheuttamaan rakentamisalueiden tarpeeseen on kaupunkirakenteen tiivistäminen, on siitä huolimatta haluttu merkintöjen ja määräysten avulla huolehtia siitä, että ympäristöt säilyvät ja kehittyvät vehreinä. Määräyksissä edellytetään, että asuinalueilla tulee olla riittävästi virkistysalueita, ja että useimpia alueita on toteutettava vihertehokkaasti. Vihertehokkuus on laskentatyökalu, jolla osoitetaan, että rakennettaville alueille jää tai istutetaan riittävästi kasvillisuutta. Alueiden sisäisen vehreyden säilymistä ja lisääntymistä korostavat myös virkistysalueyhteyksiä, joka on uusi merkintä yleiskaavassa 2020.

Yleiskaavan rakennettavien maankäyttöluokkien sisällä on asemakaavoitettuja viheralueita. Asemakaavaa voidaan muuttaa, ja silloin yleiskaava määräyksineen ohjaa asemakaavan muutosta. Asemakaavan on täytettävä maankäyttö- ja rakennuslain 54 §:n asemakaavan sisältövaatimukset, joissa todetaan: ”Rakennettua ympäristöä ja luonnonympäristöä tulee vaalia eikä niihin liittyviä erityisiä arvoja saa hävittää. Kaavoitettavalla alueella tai sen lähiympäristössä on oltava riittävästi puistoja tai muita lähivirkistykseen soveltuvia alueita.”

Muistutuksessa toisaalta toivotaan viheralueiden säilyttämistä ja toisaalta väljien pientalotonttien varaamista hyvien joukkoliikenneyhteyksien äärelle. Nämä tavoitteet ovat keskenään ristiriitaisia. Väljä asuminen pientalossa tarkoittaa sitä, että maata käytetään paljon per henki, eikä riittävästä väestöpohjasta toimivalle joukkoliikenteelle synny. Pientaloasumisen hyviä puolia, kuten omia pihvoja, on mahdollista saavuttaa talo- ja asuntotyypeiltään monimuotoisissa ympäristöissä, joiden syntymiseen A-merkinnällä pyritään. Yleiskaavassa Vantaan maankäyttöä on suunniteltu siten, että Vantaalle ominaisia laajoja pientaloalueita säilyy, ja edellisen yleiskaavan määrittämä viheralueverkosto säilyy

lähes ennallaan. A-alueilla mahdollistetaan kaupunkirakenteen tiivistyminen siten, että nykyisten pientaloalueiden ominaispiirteitä vaalitaan. Rekolanmetsän reuna on yksi niistä harvoista alueista, joilla rakentamista laajennetaan voimassa olevan yleiskaavan määrittelemälle viheralueelle. Rekolanmetsästä on kirjoitettu oma vastine, johon on koottu vastauksia lukuisten eri muistuttajien esittämiin huolenaiheisiin. Katso Rekolanmetsää koskeva vastine Rekolanmetsää käsittelevästä kappaaleesta.

Ekologisille yhteyksille on laaditussa selvityksessä arvioitu suositeltavia minimileveyksiä. Suositus on yksi asia maankäytön palapelissä, eikä sitä voida jokaisessa kohdassa kirjaimellisesti noudattaa.

2.1.2. Loma-asumisen alueet

M82

Siirtolapuutarhojen (loma-asuntoalueet RA) määrää ja kokoa tulee kasvattaa yleiskaavaan, sillä tulevaisuudessa vantaalaiset haluavat viettää myös vapaa-aikansa lähellä koteja.

Vastine

Siirtolapuutarhojen tarvetta ja sijoittamista Vantaalle on tutkittu Siirtolapuutarhaselvityksissä, osat I (FCG 2011) ja II (Anne Mäkynen 2014). Osassa II on esitetty mahdollisia paikkoja siirtolapuutarhoille, vaikka yksikään alueista ei kaikilta osin ole paikkana ihanteellinen. Monet selvityksessä ehdotetuista paikoista sijaitsevat yksityisellä maalla. Maanomistajat eivät ole osoittaneet kiinnostusta siirtolapuutarhojen perustamiseen maillensa. Mahdollisten toteuttamishankkeiden jatkoselvityksissä on alueiden soveltuvuus tutkittava yksityiskohtaisesti. Tällöin vasta voidaan tutkia, onko jokin ao. alueen heikkous voitettavissa.

Asemakaava siirtolapuutarhaa varten voitaisiin hyväksi osoittautuneille paikoille näiden selvitysten perusteella laatia.

2.1.3. Rakentamattomat asuntoaluevaraukset

M68, M69, M74, M228

Huolenaiheena on Vantaan kaupunkirakenteen täydennys ja tiivistäminen suhteessa ympäristön vehreyden ja luontoelementtien säilymiseen.

Muistuttaja pitää mittavana ongelmana yleiskaavan mahdollistamaa mittavaa rakentamista, katsoo että kaava mahdollistaa metsäkadon Vantaalla. Muistutuksessa nostetaan esiin seuraavat ongelmakohteet: Asumisen varaukset Linnaisten (AP), Friimetsän (AP), Rekolanmetsän (A), Metsolansuon (AP), Hanabolen (A) ja Kalkkikallion (A-varaus Kehä 3:n pohjoispuolella, Kivistön aseman itä- ja kaakkoispuoliset metsät, Westerkullan peltojen pohjoispuoli (A) ja Länsisalmen keskusta (A). Ongelmallisia ovat myös työpaikkavaraukset Petaksessa (TY-varauksen länsi- ja itäpuoli), Tyttömäellä (SL-varauksen eteläpuoli), sekä luontoalueiden huomiointi maantie 152:n linjauksessa ja toteuttamisessa (Josvaholm, Königstedtin vuori, muut Reunan luontoalueet).

Muistuttaja vastustaa yleisesti uuden rakentamisen osoittamista metsäisille alueille, metsien sijaan rakentaminen tulisi ohjata joutomaille. Erityisen lähimetsien hävittäminen uhkaa ihmisten hyvinvointia ja terveyttä, ja voi pakottaa ihmiset matkustamaan autolla päästääkseen metsään tai luontoon. Muistuttajan mielestä uhanalaiset ja harvinaiset lajit tulisi yleiskaavassa ottaa huomioon, ja kaikissa Vantaan metsissä tulisi toteuttaa vastaava kääpätkä tutkimus mitä Savola & Wikholm ovat tehneet. (Savola & Wikholm: Vantaan kääpätkä tutkimus 2003/2004).

Vastine

Yleiskaavaluonnoksen 2020 luontovaikutusten arvioinnissa selitettiin valitettavan monitulkintaisesti Vantaan metsien tulevaisuutta koskevia lukuja, ja syntyi väärinkäsitys, että uuden yleiskaavan takia jopa kolmannes Vantaan metsistä rakennettaisiin. Yleiskaavaehdotuksen luontovaikutusten arvioinnissa metsäisten alueiden rakentumista on tarkennettu. Yleiskaavaehdotuksen luontovaikutusten arvioinnissa todetaan, että Vantaan noin 9400 hehtaarin metsäalueista yli 50 hehtaarin metsäalueita on noin 4800 hehtaaria, ja näistä rakentamisen mahdollistavilla käyttötarkoituksalueilla on 725 hehtaaria. Tämä luku on lähellä yleiskaavan todellista vaikutusta metsiin.

Yleiskaavassa nimenomaan säästetään laajoja yhtenäisiä metsäalueita. Kaupungin rakentamiseen osoitettua pinta-alaa ei olla lähdetty isommin laajentamaan jo rakentuneiden alueiden ulkopuolelle. Väestönkasvupaineessa sekin olisi yksi vaihtoehto. Yleiskaavan viheralueverkosto on pystytty säilyttämään pitkälti samana kuin yleiskaavassa 2007. Luonnosvaiheessa käytiin läpi monia mahdollisia rakentamisen paikkoja yleiskaavan 2007 viheralueilla, mutta useimmista luovuttiin luontoarvojen ja virkistyskäytön tarpeiden takia.

Luontovaikutusten arvioinnissa tehtiin paikkatietoanalyysi, jossa kaikki puustoiset alueet ja yleiskaavan rakennettavat maankäyttöluokat laitetiin päällekkäin ja laskettiin rakennettavilla maankäyttöluokilla olevien puustoisten alueiden pinta-ala. Puustoista aluetta on Vantaan jo nykyisin rakennetuilla alueilla runsaasti. Tämä kertoo Vantaan rakennettujen alueiden vehreydestä ja virkistysalueiden hyvästä saavutettavuudesta. Vantaan viherrakenneselvityksessä (Anne Mäkyne 2017) analysoitiin virkistysalueiden saavutettavuutta monilla eri analyysillä. 97 %:lla kaikista vantaalaisista ja 100 %:lla asemakaavoitetun alueen asukkaista on vähintään puolen hehtaarin kokoinen virkistysalue enin-

tään kolmensadan metrin etäisyydellä kotoa. Yleiskaavaehdotuksessa on haluttu korostaa alueiden vehreyden tärkeyttä mainitsemalla määräyksissä erikseen, että asuinalueilla tulee olla riittävästi virkistysalueita, ja että alueita on toteutettava vihertehokkaasti. Rakennettavien maankäyttöluokkien päällä kulkee virkistysalueyhteyksiä, jotka useimmiten tukeutuvat asemakaavoitettuun virkistysalueverkostoon.

Yleiskaavan rakennettavien maankäyttöluokkien sisällä siis on metsiä asemakaavoitetuilla viheralueilla. Asemakaavaa voidaan muuttaa, ja silloin yleiskaava määräyksineen ohjaa asemakaavan muutosta. Asemakaavan on täytettävä maankäyttö- ja rakennuslain 54 §:n asemakaavan sisältövaatimukset, joissa todetaan: ”Rakennettua ympäristöä ja luonnonympäristöä tulee vaalia eikä niihin liittyviä erityisiä arvoja saa hävittää. Kaavoitettavalla alueella tai sen lähiympäristössä on oltava riittävästi puistoja tai muita lähivirkistykseen soveltuvia alueita.”

Yleiskaava ei siis missään tapauksessa aiheuta sitä, että kaikki asemakaavoitetuilla viheralueilla olevat metsät rakennettaisiin.

Yleiskaavan taustalla on lukuisia luontoa ja kulttuuriympäristöä koskevia selvityksiä. Niiden perusteella yleiskaavaan on merkitty luonnonsuojelualueita ja muita viheralueita sekä kulttuuriympäristön suojelua koskevia aluerajauksia ja määräyksiä.

Kehäradan ja Kulomäen välissä oleva Rekolanmetsä on itäisen Vantaan asukkaille tärkeä laaja, metsäinen viheraluekokonaisuus. Rekolanmetsän viheraluekokonaisuuden runko on Ilolanojan purolaakso ja sitä rajaavat kalliomoreenimäet. Pohjoisessa viheraluekokonaisuus yhdistyy Elmo-urheilupuiston kautta Rekolanojan purolaaksoon.

Nykyisen metsän itäpuoli on ollut varattuna asuinrakentamiseen erilaisilla rajauksilla ainakin yleiskaavasta 1982 saakka. Yleiskaavaehdotuk-

sessä aluetta esitetään varattavaksi rakentamiseen noin 23 hehtaaria enemmän kuin yleiskaavassa 2007. Aluevarausta on pienennetty verrattuna yleiskaavaluonnokseen noin neljän hehtaarin verran ja muotoiltu uudelleen perustuen luonnon ja maiseman arvoihin. Yleiskaavassa 2020 aluerajaukset ovat suurpiirteisempiä kuin yleiskaavassa 2007.

Yleiskaavaehdotuksessa Kehäradan pohjoispuolelta pääradan varrelle ulottuvan lähivirkistysalueen pinta-ala on yli 160 hehtaaria. Kylmäojankorven ja Kylmäojanmetsän luonnonsuojelualueen pinta-ala on n. 37 hehtaaria. Urheilu- ja virkistyspalvelujen aluetta (Elmo) on yli 30 hehtaaria. Yhteensä yleiskaavaehdotukseen varattu viheralue on siis yli 200 hehtaarin laajuinen monipuolinen kokonaisuus. Rekolanmetsän alue ei suurimmaksi osaksi ole Vantaan kaupungin omistuksessa. Tällä hetkellä alue on virkistyskäytössä jokamiehenoikeudella. Yleiskaavaan ollaan varaamassa laajaa, yhtenäistä viheraluetta paljolti juuri muistutusten jättäneiden ihmisten mainitsemista monista hyvistä syistä siitä huolimatta, että maanomistaja toivoisi alueiden laajempaa varaamista rakentamiseen.

Vantaan väestönkasvun ennustetaan jatkuvan voimakkaana. Asuinrakentamiseen varattuja alueita ei siksi voida juurikaan pienentää verrattuna vuoden 2007 yleiskaavaan, ja vaikka yleiskaavassa suurin osa kasvusta sijoittuu jo rakentamiseen osoitettujen alueiden sisälle, on jonkin verran myös viheralueita esitetty rakennettaviksi. Asuntoja esitetään rakennettaviksi sellaisille paikoille, joilta käsin ihmiset pystyvät hoitamaan päivittäiset työ-, kauppa- ja koulumatkansa julkisella liikenteellä, kävellen tai pyöräillen. Joukkoliikennekaupunki Vantaa -julkaisussa (Vantaan kaupunki 2016) on esitetty Vantaan joukkoliikennevyöhykkeet. Mahdollisia rakentamisen paikkoja on etsitty ensisijaisesti joukkoliikennevyöhykkeiltä. Yleiskaavaan merkittiin kestävän kasvun vyöhykkeet 600 metrin etäisyydelle juna-asemista ja 400 metrin etäisyydelle raitiotiestä. Kaikki rakentaminen ei mahdu pelkästään asemien ja ratikan ympäristöön rajatuille kestävän kasvun vyöhykkeille.

Kaikkia kestävän kasvun vyöhykkeitä ei myöskään voida rakentaa täyteen johtuen luonnon ja maiseman arvoista ja virkistyskäytön tarpeista ja olemassa olevasta rakennuskannasta. Yksi tällainen arvokas alue on Leinelän aseman länsi- ja eteläpuolella.

Yleiskaavan luonnosvaiheen jälkeen rakentamisen sijoittamista Leinelän ympäristön kestävän kasvun vyöhykkeelle pohjoisemman alueen sijasta tutkittiin, mutta todettiin alueen luonnon ja virkistyskäytön arvot vielä suuremmiksi kuin pohjoisempaan. Alueella on mm. lehtomaista kangasta tai lehtoa, jonka puusto on iäkästä tai vanhaa. Simonkylänpuisto haluttiin säilyttää yhtenäisenä, monipuolisena virkistysaluekokonaisuutena. Lisäksi metsäinen ekologinen yhteys kapenisi, jos koko Leinelän aseman kestävän kasvun vyöhyke rakennettaisiin. Rakentamisen sijoittamista Ilolanojan päälle ei tutkittu puroympäristön monien luonto- ja virkistysarvojen takia. Leinelän aseman ympäristön sijasta rakentamista osoitettiin pohjoisemmaksi entisen pellon alueelle, jonka joukkoliikennesaavutettavuus ei ole yhtä hyvä, mutta jonka luontoarvot ja virkistyskäytön mahdollisuudet ovat vähäisemmät, ja Leinelästä pohjoiseen alueelle, jonka metsä ei ole yhtä vanhaa kuin asemanseudulla. Viheralueelle jää kallioiden ja kosteiden alueiden muodostamia kokonaisuuksia. Pohjoisessa maisemallisesti hieno korkea kalliomäki jätettiin viheralueeksi, joka liittyy Elmon urheilupuiston alueeseen.

Yleiskaavassa esitetään laajojen viheralueiden verkosto. Jos laki olisi sellainen, että yleiskaavaa ei laadittaisi, vaan siirryttäisiin suoraan asemakaavoitukseen, olisi todennäköistä, että laajoja viheraluekokonaisuuksia ei saataisi varattua, vaan viheralueet pirstaloituisivat. Maankäyttö- ja rakennuslain 4 § mukaan kunnan tehtäviin kuuluu tehdä kaavoja kahdessa eri mittakaavassa: yleiskaavoja ja asemakaavoja. Yleiskaavassa osoitetaan alueiden käytön pääpiirteet kunnassa. Yleiskaavan määräykset määrittelevät tarkemmin sitä, millaisina alueiden pitäisi kehittyä. Asuinalueen määräyksessä mm. todetaan, että alueella tulee olla riittävästi virkistysalueita. Asemakaavoituksen yhtey-

dessä tutkitaan ja suunnitellaan, mitkä alueet asuinalueen sisällä tai reunoilla jäävät viheralueiksi. Asemakaavassa siis määritellään yleiskaavaa pienipiirteisempi viheralueverkosto.

Friimetsässä on voimassa olevassa yleiskaavassa matala ja tiivis asuinalue. Yleiskaavaehdotukseen 2020 aluevarausta on luontoarvojen takia pienennetty väestönkasvupaineesta huolimatta ja aluevaraus on muutettu pientalovaltaiseksi asuinalueeksi, jonka määräyksessä mm. kehoitetaan säilyttämään riittävästi virkistysalueita. Kalkkikallion läheisyydessä ei ole rakentamattomia alueita varattu rakentamiseen. Kehä III:n pohjoispuolinen Variskallion alue on asemakaavoitettua viheraluetta. Valkoisenlähteentien varrelle tien molemmin puolin on haluttu luoda asuinrakentamisen mahdollisuus alueelle, jolla yleiskaavassa 2007 on teollisuus- ja varastoalueita (T ja TY) ja lähivirkistysaluetta. Valkoisenlähteentie on katukuvan kehittämisvyöhykettä Tikkurilan keskustaan saakka. Kadun varrelle halutaan luoda viihtyisä rakennetun ympäristön kokonaisuus, jossa katua pitkin on houkuttelevaa kävellä tai pyöräillä alle kahden kilometrin matka Tikkurilan keskustaan. Alueen tulevilla asukkailla on hyvät mahdollisuudet virkistäytyä lähiluonnossa.

Vaikka väestönkasvusta johtuva rakennettavan maan tarve on suuri, on tärkeää myös säilyttää arvokkaan kulttuurimaiseman kokonaisuuksia, metsää ja muita luontoalueita. Yleiskaavassa tärkeimmät säilytettävät alueet rajataan rakentamisen ulkopuolelle. Yleiskaavalla mm. suojellaan Backaksen peltoaukea.

Rekolanmetsästä on kirjoitettu oma vastine, johon on koottu vastauksia lukuisten eri muistuttajien esittämiin huolenaiheisiin. Rekolanmetsää koskevan vastineen löytää Rekolanmetsää käsittelevästä kappaleesta.

2.1.4. Vantaan ratikka ja kaupungin kasvu

M198

Yleiskaava perustuu siihen, että Vantaan ratikka toteutuu. Toteutuksesta ei ole päätöksiä.

Ratikan kustannukset on arvioitu 400 milj.€. Arvio ei sisällä kalustoa tai varikkoa (väh.100 milj. €). Kaupunki on budjetoanut suunnitteluun rahaa ja valtakunnan hallitus on myöntänyt 15 milj. suunnittelurahaa. Toteutuksen osalta hanke on täysin auki.

Valtio tulee yleensä kannattaviin ylikunnallisiin hankkeisiin mukaan 30 % investoinneista. Vantaalle jää joka tapauksessa maksettavaa vähintään 300 miljoonaa investoinneista. Soteuudistus vie kaupungin talousarvion volyyymistä yli 50 %. Kaupungin velka-aste on jo nyt 100 %. Vantaan pitäisi toteuttaa radan varteen 300 milj. euron nettotulojen saamiseksi 3 miljoonaa kerrosneliometriä. Tämä tarkoittaa neliöitä, jotka kaavoitettaisiin ilman ratikkaakin.

Yleiskaavan osalta lähtöoletuksena on se, että vaihtoehtoa täysin taloudellisesti toteuttamisen kannalta epävarmalle ratikkahankkeelle ei ole. Itä-vantaalle tämä tarkoittaa, että yksityisiä isompia investointeja ei Hakunilan ostarille tai muualle Itä-Vantaalle ei tehdä ennen kuin ratikkahankkeesta on toteuttamispäätöksiä. Kaupungin palveluverkko suunnittelussa yleiskaava ohjaisi siten, että lähivuosina keskeiset palvelut siirretään Tikkurilaan, vaikka ratikka ei koskaan toteudu.

Yleiskaava perustuu keskeiseltä osaltaan epärealistiseen Vantaan ratikan toteuttamiseen ilman vaihtoehtoja. Ratikan toteutuminen on epätodennäköistä nykyisen taloustilanteen kannalta. Yleiskaavan pitäisi sisältyä vaihtoehto kaupungin kehittymisestä myös muilla joukkoliikennevaihtoehdoilla. Tämä on myös nykyisen maankäyttö- ja rakennuslain mukien vaatimus.

Vastine

Yleiskaava linjaa kaupunkirakenteesta vuoteen 2050 asti, joten mukana on useitakin epävarmoja hankkeita. Suunnitelmaratkaisu perustuu kaupunginhallituksen 22.1.2018 hyväksymiin tavoitteisiin. Yksi keskeinen ratkaisu on kasvun ohjaaminen sisäänpäin nykyiseen kaupunkirakenteeseen sitä uudistaen ja täydentäen. Jotta näin voidaan toimia, tulee liikennejärjestelmää kehittää siten, että se toimii edelleen asukasmäärien kasvaessa. Tarvitaan uusia sisäisiä joukkoliikenteen runkoyhteyksiä, joista itäisin osuus on Vantaan ratikka. Yleiskaava ei ratkaise sitä, koska hanke toteutuu vaan mahdollistaa sen. Yleiskaavassa on merkittävä määrä kasvua arvioitu sijoittuvaksi myös nykyisiin keskuksiin ja asuntoalueille, joten lähivuosikymmenien kasvu ei edellytä ratikkaa. Liikennejärjestelmän kehitystä ja maankäytön sijoittumista eri vaihtoehtoihin ja vaiheineen ohjataan seudullisessa 14 kunnan ja HSL:n yhdessä laatimassa MAL-suunnitelmassa sekä sen pohjalta laadittavassa MAL-sopimuksessa. Seudullisen ratikkaverkoston rakentaminen on jo käynnissä Raide-Jokerin osalta. Kuten sielläkin ja kuten Vantaalakin; ensimmäinen vaihe ratikasta on runkobussilinja. Se aloittaa Vantaan ratikan reitillä numerolla 570 vuoden 2021 elokuussa.

2.1.5. Pyöräilyn edistäminen yleiskaavassa

M305

1. Baanan kaavamerkinän tulisi olla pyöräliikenteen baanaverkko (ei pyöräilyn), koska verkosta halutaan selkeä liikenneverkko kuten muillakin liikennemuodoilla. Pyöräliikenne-termi vastaa myös Väyläviraston käyttämää käsitteistöä.

Ehdotettu muotoilu: ”Pyöräliikenteen baana

Ohjeellinen sijainti baanalle, joka on pitkämatkaisen pyöräliikenteen nopea runkoyhteys. Baanalle on jatkosuunnittelussa tehtävä riittävä tilavaraus ja se tulee toteuttaa erityisen korkeatasoisena”

2. Vantaankosken radan varren baana pitäisi linjata radan varteen myös välillä Kehä 3 – Vaskivuorentie. Lähempänä rataa kulkeva linjaus olisi tarkoituksenmukaisempi

3. Kaavassa on esitetty tärkeimmät nykyisen maankäytön kannalta elintärkeät baanayhteydet, mutta tilaa olisi jo varattava kehittyvää maankäyttöä tukeville yhteyksille

4. Pyöräliikenne tulisi nostaa kaavassa keskiöön Vantaan strategian mukaisesti. Kaavakarttaan tulisi lisätä koko kaava-alueella koskeva yleismääräys, joka huomioi nämä seikat. Esimerkiksi: ”Koko kaava-alueella kehitetään jalankulku-, pyörä-, ja joukkoliikenteen edellytyksiä.”

C-alueita koskeva määräys: ”Kaupunkiympäristön lähtökohtana on jalankulkijan mittakaava. Jalankulku-, pyörä-, huolto-, ja joukkoliikenteen järjestelyiden toimivuuteen kiinnitetään erityistä huomiota” tulisi lisätä myös AC, A ja kestävän kasvun vyöhyke merkintöihin.

Vastine

Baanojen reittejä on tutkittu viimeksi yleiskaavan laadintaa varten Baanojen toteutettavuusselvityksessä ja ennen sitä määritettäessä Vantaan pyöräilyn laatukäytäviä. Myös baanien sijoittamista Myyrmäessä Kehäradan varteen on näiden selvitysten yhteydessä tutkittu, mutta sen osalta on todettu, ettei yhteyden toteuttaminen baanatasoisena ole mahdollista. Vaskivuorentien ja Kehä III:n välisiä ja keskusta-alueilla kulkevia, keskeisimpiä pääpyöräteitä on kuitenkin tarkoitusta kehittää tukemaan ja edistämään kestävästä liikkumisesta Vantaalla.

Baanat ovat lähtökohtaisesti keskuksien välisiä laadukkaita yhteyksiä, joita täydennetään hyvän laatutason pääpyöräreitiverkostolla sekä muilla pyöräteillä. Yleiskaavassa ei baanojen lisäksi esitetä muuta pyöräliikenteen verkkoa. Poikittaiset baanat Pakkalasta länteen on määritetty kulkemaan Myyrmäkeen ja Kivistöön, Ylästöntielle kulkee pääpyörätie. Hakunilan ja Länsimäen välistä yhteyttä parannetaan myös pääpyörätienä ja sitä suunnitellaan Vantaan ratikan yhtey-

dessä. Klaukkalan rata on puolestaan pitkän aikavälin varaus eikä se välttämättä toteudu yleiskaavan tavoitevuoteen 2050 mennessä. Lisäksi ratavarauksen varren maankäyttöä ja muita yhteyksiä ei vielä ole suunniteltu. Kivistön ja Klaukkalan välille ei ole muutenkaan suunniteltu baanaa, vaan ko. välin yhteyttä voidaan kehittää pääpyöräteihin tukeutuen, samoin kuin yhteyksiä Korsosta Nikinmäkeen ja Vantaankoskelta Espooseen.

Yleiskaavaan merkityt baanat on sovitettu yhteen naapurikuntien kanssa ja baanaverkkoa kehitetään yhteistyössä seudulla. Baanan määräystä muokattiin muistutuksen pohjalta yleiskaavaan.

Vaikka yleiskaavassa ei ole pyöräilyn kehittämistä koskien yleismääräystä tai mainintaa asumisen määräyksissä, niin Vantaan liikennepoliittisen ohjelman linjauksia huomioidaan silti tarkemman asteisessa suunnittelussa. Kasvua ohjataan kestävän liikkumisen alueille, missä on paremmat edellytykset kestävien kulkumuotojen käytölle.

2.1.6. Vuorovaikutus

M306, M4, M196

Menettelytapavirhe

Yleiskaavan valmistelu on nyt loppuvaiheessa. Kaupunginhallitus päätti huhtikuussa asettaa yleiskaavan nähtäville juhannukseen asti. Vakava ongelma on menettelyllinen. Yleiskaavan asettaminen nähtäville ajankohdaksi, jolla kokoontumisrajoitukset on asetettu 10 henkilöön ja mahdollisesti myöhemmin kesäkuun alusta 50 henkilöön, on menettelytapavirhe. Tehostettu tiedottaminen ei paikkaa menetettyjä mahdollisuuksia kansalaisten tai järjestöjen vaikutusmahdollisuuksiin. Kansalaisvuorovaikutuksen keskeisiä toimijoita ovat lain perusteluiden mukaan asukasyhdistykset, joilla ei näiden poikkeuksellisten olosuh-

teiden vuoksi ole mahdollista järjestää kokouksia ja muodostaa kantojaan.

Yleiskaavaan sisältyy useiden omakotialueiden osalta merkittävä muutos. Asia selviää vertaamalla nykyistä yleiskaavaa uuteen yleiskaavaan ja näiden alueiden voimassa oleviin asemakaavoihin. Uudessa yleiskaavassa on merkintä AP pientaloalueen symbolina. Se on suppeampi kuin useimpien nykyisen asemakaavojen sallima rakentaminen. Merkintä asettaa maanomistajat eriarvoiseen asemaan. Ne, jotka ovat täysin hyödyntäneet rakennusoikeutensa ovat voineet A-asemakaavan tuoman mahdollisuuden myös päällekkäisten asuntojen rakentamiseen. AP ei tätä mahdollista. Uusi yleiskaava on ristiriidassa voimassa olevien asemakaavojen kanssa. Tämä on yksi esimerkki siitä, että järjestöillä on oltava mahdollisuus käsitellä ja esittää kantansa yleiskaavan aiheuttamista mahdollisista vaikutuksista. Yhdistysten yhteisen kannan muodostaminen on mahdotonta, kun kyse on jäsenten ristiriitaisista eduista ja tavoitteista, kun yhteisten sääntöjen mukaisten tilaisuuksien ja kokouksien järjestäminen on valtakunnan hallituksen toimesta rajoitettu henkilömäärältään.

Korona-aika

Vantaan kaupungin päättäjien ja virkamiesten on Vantaan yleiskaavasta 2020 annetuista muistutuksista yhteenvetona tehtessään huomioitava poikkeuksellinen korona-aika. Yleiskaavan nähtävilläoloaika ajoittui pahimpaan korona-aikaan ja tämä olisi pitänyt Vantaan päättäjien ja virkamiesten huomioida jo alkuvuodesta 2020 ja siirtää nähtävilläoloaikaa pandemian kehittymistä seuraten.

Lehti-ilmoitus

Miksi Hämeenkyllän nimi puuttuu yleiskaavakartasta?

Vastine

Menettelytapavirhe

Tilanne on hyvin poikkeuksellinen eikä sen päättymisestä ollut keväällä varmuutta, niinpä päädyttiin pitämään yhden valtuustokauden mittaisesta aikataulusta kiinni ja panostamaan merkittävästi kaikkiin mahdollisiin vuorovaikutuksen keinoihin ja kanaviin. Niistä löytyy kattava kuvaus tämän Vuorovaikutusraportti IV:n johdannosta. Poikkeustilanteen takia nähtävillä oloa jatkettiin lain edellyttämästä 30 päivästä 58 päivään. Kesäkuussa rajoitusten muututtua, järjestettiin yleiskaavasta toritapahtumia. Rajoitusten muutos mahdollisti myös yhdistysten kokoukset, mikä saattoi joidenkin yhdistysten sääntöjen perusteella olla kannanoton edellytys. Kokoontumisvelvoite kannanoton edellytyksenä ei ole kuitenkaan yleensä kirjattu yhdistysten toiminnan sääntöihin.

Huoli voimassa olevien yleiskaavojen ja asemakaavojen ristiriitaisuudesta on tässä yhteydessä tarpeeton. Uusi yleiskaava ei kumoa voimassa oleva asemakaavoja pientaloalueilta eikä estä rakennuslupien käsittelyä niiden pohjalta. Yleiskaava on aikanaan ohjeena, kun alueille laaditaan uusia asemakaavoja. Yleiskaavan pientaloalueiden kaavamääräys mahdollistaa ensisijaisesti erilaiset pientalotyypit, mutta asemakaava linjaa tarkemmin paikallisista ratkaisuista.

Korona-aika

Maankäyttö- ja rakennusasetus (19§) edellyttää, että yleiskaavaehdotus on vähintään 30 päivää nähtävillä. Nähtävilläolon voi toteuttaa kunnan verkkosivuilla ja käytännössä myös kunnan ilmoittamassa paikassa, kuten ilmoitustaululla tai kirjaamossa. Kuntaliiton ohjeistuksen mukaan tapauskohtaisesti voi harkita nähtävilläoloajan pidentämistä, jotta osallisille jää aikaa hankkia aineisto ja tutustua siihen poikkeavat olosuhteet huomioon ottaen. Lisäksi on syytä tarjota mahdollisuus keskustella kaavoittajan kanssa puhelimitse.

Vantaan yleiskaavaehdotuksen nähtävilläolo poikkeusaikana pidentettiin tavanomaisesta 30 päivästä 58 päivään, jotta osallisille jää riittävästi aikaa reagoida nähtävilläoloon ja mahdollisen muistutuksen jättämiseen. Yleiskaavasta tehtiin esittelyvideoita, koska yleisötilaisuuksia ei voitu järjestää. Lisäksi suunnittelijoilla oli säännölliset puhelinajat, jolloin osallisilla oli mahdollisuus keskustella ja kysyä yleiskaavasta. Nähtävilläolosta, esittelyvideoista, aineistojen esilläolosta Vantaan verkkosivuilla sekä Vantaa-infoissa, muistutusten jättämismahdollisuuksista sekä puhelinajoista tiedotettiin kuulutuksella Vantaan Sanomissa, Helsingin Sanomissa ja Hufvudstadsbladetissa sekä koteihin jaettavassa asukaslehdessä toukokuussa 2020. Lisäksi nähtävilläolosta on tiedotettu kaupungin verkkosivuilla sekä Facebookissa. Luonnonsuojelualueiden maanomistajia (81 kpl) on tiedotettu kirjeitse yleiskaavaehdotuksen nähtävilläolosta ja suojelun perusteista. Kesäkuussa, poikkeusoloja koskevien kokoontumisrajoitusten muututtua, järjestettiin Tikkurilassa ja Myyrmäessä toritapaaminen, jossa halukkailta oli mahdollisuus keskustella yleiskaavasta suunnittelijoiden kanssa. Toritapaamisista tiedotettiin kaupungin verkkosivuilla sekä Facebookissa. Lisäksi yleiskaavan materiaaleja on pyydettyäessä postitettu osallisille kotiin.

Yleiskaavaprosessille on asetettu tavoitteeksi, että se saadaan päätökseen yhden valtuustokauden aikana. Tästä aikataulusta on haluttu pitää kiinni. Koronatilanteen vaikea ennustettavuus voisi pitkittää prosessia kohtuuttoman paljon. Tästä syystä nähtävilläolon käytäntöihin reagoitiin edellä kuvatuin keinoin.

Lehti-ilmoitus

Vantaan sanomissa /asukaslehdessä julkaistu kartta oli lehteen muokattu versio yleiskaavakartasta, johon oli lisätty muutamia paikannimiä tulkinnan helpottamiseksi. Lainvoimaisessa kartassa ei ole esitetty paikannimiä.

2.1.7. Vihersuunnitteluyksikön muistutus

M54

Viheraluesuunnittelussa olemme tyytyväisiä siihen, että yleiskaava-luonnoksesta antamamme kommentit on erittäin monin paikoin otettu huomioon. Näkökulmastamme katsottuna on tärkeää, että palvelut, kuten liikuntakentät, koira-aitaukset, ulkoilureitit ja ladut mahtuvat viheralueille.

Tiiviissä kaupunkirakenteessa on haasteellista saada riittävän laajoja viheralueita, joissa olisi tilaa sekä kenttämaisille toiminnoille että luonnonmukaisille alueille, joita molempia kuitenkin tarvitaan.

Liitteenä olevassa kartassa on esitetty ulkoilureittien, virkistysalueyhteyksien ja siltojen sijainteja sekä viheralueiden rajauksia.

Vastine

Yleiskaava on laadittu yhteistyössä viheraluesuunnittelun kanssa. Yleiskaavaa laadittaessa yleiskaavoituksen ja viheraluesuunnittelun edustajat ovat yhdessä käyneet läpi erityisen tarkasti ohjeelliset ulkoilureitit.

Yleiskaava 2020 on koko kaupungin laajuudessa laadittu yleispiirteinen suunnitelma vuoteen 2050 tähtäävästä maankäytöstä Vantaalla. Yleiskaava on laadittu strategisena aluevarauskaavana. Rakentamiseen osoitettujen maankäyttöalueiden rajaukset ovat ohjeellisia ja suuntaa antavia. Paikalliset toteutusratkaisut linjataan tarkemman tason suunnittelussa. Yhteistyö viheraluesuunnittelun kanssa jatkuu tarkemman asteisessa suunnittelussa, ja viheraluesuunnittelu on myös itse tarkemman asteisen suunnittelun tekijä.

Yleiskaavaehdotukseen on merkitty ohjeellinen ulkoilureittien verkosto koko kaupungin alueelle. Kaupunki toteuttaa ulkoilureittien verkostoa vähitellen. Reittien sijainti, leveys, pinnoitteet, valaistus ym. tarkentuvat jatkosuunnittelussa, jota viheraluesuunnittelussa tehdään.

Yleiskaavassa sovitetaan yhteen erilaisia, monesti keskenään ristiriitaisia tavoitteita. Vantaan väestönkasvun ennustetaan jatkuvan voimakkaana. Asuntoja esitetään rakennettaviksi sellaisille paikoille, joilta käsin ihmiset pystyvät hoitamaan päivittäiset työ-, kauppa- ja koulumatkansa julkisella liikenteellä, kävellen tai pyöräillen.

Vaikka yleiskaavan pääasiallinen ratkaisu väestönkasvun aiheuttamaan rakentamisalueiden tarpeeseen on kaupunkirakenteen tiivistäminen, on siitä huolimatta haluttu merkintöjen ja määräysten avulla huolehtia siitä, että ympäristöt säilyvät ja kehittyvät vehreinä. Määräyksissä edellytetään, että asuinalueilla tulee olla riittävästi virkistysalueita, ja että useimpia alueita on toteutettava vihertehokkaasti. Alueiden sisäisen vehreyden säilymistä ja lisääntymistä korostavat myös virkistysalueyhteyksiä, joka on uusi merkintä yleiskaavassa 2020.

2.2. Aviapolis

Aviapoliksen suuralueelta annettiin yhteensä 56 muistutusta:

- Finest Bay area development Oy
- HOK-Elanto
- Wihuri Oy
- 53 yksityishenkilöä

2.2.1. Backaksen kartanoalue

M88, M303

Kartanoalueen yleiskaavamerkintä

Yleiskaavamerkintöjä tulee Backaksen Kartanon alueella muuttaa siten, että merkinnät eivät olisi ristiriidassa samaan aikaan vireillä olevan asemakaavamuutoksen kanssa. Yleiskaavaehdotuksen korjaaminen on välttämätöntä, jotta elämyspuiston suunniteltu sijoittuminen alueelle olisi mahdollista. Kaavamuutoksen tavoitteena on elämyspuiston ja uusien asuinrakennusten rakentamisen mahdollistaminen alueelle.

Muumimaailma

Muumimaailmaa ei tule suunnitella Backaksen kartanon alueelle. Alue on niin ihanan rauhallinen luonnon keskellä, jonne ei enää muuta kivistä. Ylästöntien ja Tammisto on muutenkin liikenteestä pyhinä tukossa, niin mitä se on sitten kun muumimaailma yms. tulee alueelle. Varmasti Vantaalta löytyy muitakin parempia paikkoja tallaiselle, joka ei tule häiritsemään asutusta ja luontoa.

Vastine

Kartanoalueen yleiskaavamerkintä

Backaksen alue ja Ylästön tien varren pellot ovat osa Backaksen –

Elannon suurtilan RKY-rajausta, joka on suurmaataloudesta kertova saareke kaupungistuneessa ympäristössä. Oikeusvaikutteisella liitekartalla arvokas kulttuuriympäristö on tarkennettu kulttuurihistoriallisesti ja maisemakuvallisesti erityisen arvokkaaksi kylämaisemaksi, jonka rakennus- ja kulttuurihistoriallisia arvoja sekä maisemakuvaa on suojeltava mm. siten, että maisemallisesti merkittävät pellot ja niityt säilytetään. Ylästöntien eteläpuoli Backaksen kartanoalueen länsipuolella on osoitettu VL-alueeksi, joka mahdollistaa monipuolisen virkistystoiminnan kehittämisen lähialueen asukkaiden käyttöön ja osana Aviapoliksen viher- ja virkistysverkostoa.

Suunnitelmien ristiriita johtuu kaavaprosessien eriaikaisuudesta. Yleiskaavaehdotus on lähtenyt nähtäville asetettavaksi yleiskaavatoimikunnan kautta kaupunginhallitukseen jo joulukuussa 2019. Backaksen elämyskeskuksen ja siihen kytkeytyvän asumisen sisältävä asemakaavaprosessi on käynnistynyt vasta keväällä 2020, joten yleiskaavassa ei ole voitu ottaa kyseisen suunnitelman tavoitteita huomioon. Yleiskaavaehdotuksen mukaan P-alueilla voidaan ylläpitää ja täydentää pienimuotoista asumista, jota kyseisessä asemakaavaprosessissa suunniteltu asuminen ei ole.

Asumisen toteuttaminen Ylästöntien varteen edellyttäisi yleiskaavasta poikkeamista ja yleiskaavatasoisten selvitysten laatimista asemakaavaprosessin yhteydessä.

Muumimaailma

Backaksen elämyspuistoa suunnitellaan asemakaavaprosessissa (asemakaavan tunnus 512000). Yleiskaavan P-merkintä mahdollistaa elämyspuiston sijoittumisen alueelle, mutta alueen kulttuurimaiseman arvot asettavat toteutukselle omat reunaehdonsa. Asemakaavan yhteydessä selvitetään myös muut hankkeen toteutuksen edellytykset. Kulttuurimaisemaan sopimisen lisäksi liikenteen järjestäminen siten, että siitä aiheutuu mahdollisimman vähän haittaa alueen asukkaille

tai muille toiminnoille, on yksi asemakaavan yhteydessä selvitettävistä seikoista.

2.2.2. Eteläinen Ylästö / Södra Övitsböle

M10, M11, M12, M13, M14, M16, M18, M86, M207, M244

Silvolan tekojärven viereistä Lehtikumuntien takana olevia niittyjä ja metsiköitä ei tule kaavoittaa asuntotonteiksi. Aluetta tulee suojella luontoarvoja sisältävänä viheralueena. Kaupungin kavasuunnitelmat uhkaavat viedä oleellisen palan Ylästön vetovoimasta. Näitä näennäisesti hyödyttömiä niittyjä ja metsiköitä tarvitaan puskurivyöhykkeeksi, Pitkälän luonnonsuojelun alueen ja Silvolan tekojärven viheralueiden suojelemiseksi ja rauhoittamiseksi asutukselta. Luonnonsuojelun alue on jo nykyiselläänkin liian kovassa käytössä, ja se todellakin tarvitsee nykyisen puskurivyöhykkeen. Ylästöntien varrella on paljon muuta tilaa, johon rakentaa ja kulkuyhteydetkin olisivat julkisen liikenteen näkökulmasta paremmat. Ylästöön on muutettu luonnon rauhaan, eikä siitä haluta uutta Martinlaaksoa.

De ängar och skogsdungar intill Sillböle bassäng bakom Lövkullavägen ska inte planläggas till bostadstomter. Området ska bevaras som ett grönområde med naturvärden. Stadens planlägningsplaner hotar att ta bort en viktig del av Övitsböles attraktionskraft. Dessa till synes onödiga ängar och skogsdungar behövs som buffertzoner för att bevara Långforsens naturskyddsområde och Sillböle bassängs grönområdet och skydda dem från bebyggelse. Naturskyddsområdet används redan nu för mycket, och därför behövs den nuvarande buffertzonen i hög grad. Utmed Övitsbölevägen finns det många andra områden som kan byggas och har bättre kollektivtrafikförbindelser. De som har flyttat till Övitsböle har gjort det för naturen och lugnet i området, och de vill inte ha ett nytt Mårtensdal.

Vastine

Yleiskaava 2020 suunnitelma säilyttää yleiskaavallisen maankäytön ohjauksen voimassa olevan yleiskaavan mukaisena Ylästön lounaisosissa. Vantaan väestönkasvun ennustetaan jatkuvan voimakkaana. Asuinrakentamiseen varattuja alueita ei siksi voida pienentää verrattuna vuoden 2007 yleiskaavaan, ja vaikka yleiskaavassa suurin osa kasvusta sijoittuu jo rakennettujen alueiden sisälle, on jonkin verran myös viheralueita esitetty rakennettaviksi. Verrattuna voimassa olevaan yleiskaavaan 2007 yleiskaavaehdotukseen on lisätty alueen läpi kulkeva virkistysalueyhteys. Yleiskaavaehdotuksessa 2020 siis virkistysalueverkoston jatkuvuus rakennettavan alueen läpi on turvattu paremmin kuin voimassa olevassa yleiskaavassa.

Yleiskaavan laajojen viheralueiden verkosto kulkee Vantaanjoen laaksoa pitkin. Pientaloalueeksi varatun alueen vieressä oleva Silvolan metsä on rauhoitettu luonnonsuojelun alueeksi sen monipuolisten luontoarvojen takia. Rakennettavaksi yleiskaavassa 2007 varattu alue on suurimmaksi osaksi entisiä peltoja, jotka ovat alkaneet kasvaa umpeen 1970-luvun jälkeen. Pientaloalueeksi varatun alueen luonnon ja maiseman arvot on arvioitu vähäisemmiksi kuin viheralueiksi varattujen alueiden. Vantaan ympäristökeskus on laatimassa Silvolan metsän luonnonsuojelun alueelle hoito- ja käyttösuunnitelmaa. Siinä mm. suunnitellaan alueelle ulkoilureittejä, jotka ohjaavat alueen kulutusta kohdistamaan enemmän reiteille kuin koko metsään.

Svar

Den planerade generalplanen 2020 bevarar den generalplaneenliga styrningen av markanvändningen i Övitsböles sydvästra delar, helt enligt den gällande generalplanen. Befolkningsökningen i Vanda

förutspås fortsätta kraftigt. Av denna anledning kan man inte minska på de områden som reserverats för bostadsbyggande jämfört med generalplanen 2007, och även om största delen av tillväxten koncentreras till redan byggda områden i generalplanen, har man också föreslagit att det ska byggas i en del grönområden. Jämfört med den gällande generalplanen 2007 har generalplaneförslaget kompletterats med en rekreatiomsområdesförbindelse som går genom området. I generalplaneförslaget 2020 har man säkerställt kontinuiteten i nätverket av rekreatiomsområden som går genom det område som byggs, på ett bättre sätt än i den gällande generalplanen.

Generalplanens nätverk av omfattande grönområden följer Vanda ådal. Sillböleskogen som ligger intill det område som reserverats som ett småhusområde, är ett fredat naturskyddsområde på grund av de mångsidiga naturvärdena i skogen. Området som reserverats för byggande i generalplanen 2007 består till största delen av tidigare åkrar som vuxit igen efter 1970-talet. Natur- och landskapsvärdena i det område som reserverats som ett småhusområde har uppskattats vara mindre betydelsefulla än i de områden som reserverats som grönområden. Vanda miljöcentral håller på att göra upp en skötsel- och dispositionsplan för Sillböleskogens naturskyddsområde. I planen planeras bland annat friluftsleder i området för att styra användningen av området så att lederna används mer än själva skogen.

2.2.3. Hagakärssbergin luonnonsuojelualue / Naturskyddsområdet Hagakärssbergen

M21, M22, M256, M257

Muistuttaja vaatii luonnonsuojelualuevarauksen poistoa kiinteistöltään. Muistuttaja katsoo, että ei ole riittäviä perusteita rajata sl-alueita niin laajana, että sl-merkintä ulottuu muistuttajan kiinteistölle. Muistuttajan kiinteistölle ulottuva sl-merkintä hankaloittaa mm. puunottoa

alueelta ja puun käyttöä lämmitykseen. Muistuttaja toteaa siirtyvänsä öljylämmitykseen, mikäli ei voi jatkossa ottaa puuta omasta metsästä. Muistuttaja katsoo myös, että viljankuivaamon alueelle osoitettu luo-alueen merkintä on ongelmallinen, ja vaarantaa alueen käytön maataloustoimintaan ja heikentää siten muistuttajan rahoituksen saamisen edellytyksiä. Vaatii että metsäalue merkitään M- tai MT-alueeksi. Katsoo että SL- ja luo-merkinnöillä tuhotaan mahdollisuudet maataloustoimintaan. Katsoo myös että suunniteltu peltolaakson läpi osoitettu julkisen liikenneväylän linjaus pitää poistaa. Lisäksi Silvolan tekoaltaan ja Vantaanjoen välinen alue Sillbölentien länsipuolella pitäisi olla kokonaan M- tai MT-alueita.

De som lämnat in en anmärkning kräver att reserveringen för naturskyddsområde tas bort från den egna fastigheten. Enligt anmärkningarna finns det inte tillräckliga grunder att avgränsa sl-området i den omfattning att sl-beteckningen sträcker sig ända till fastigheten i fråga. Sl-beteckningen som sträcker sig till fastigheten försvårar bland annat vedinsamlingen i området och användningen av träflis för uppvärmning. De som lämnat in en anmärkning konstaterar att de är tvungna att återgå till oljeuppvärmning om de inte kan utnyttja virke från den egna skogen. De anser också att luo-beteckningen som anvisats för det område där en spannmålstorkanläggning finns är problematisk, och äventyrar användningen av området för jordbruksverksamhet och på så sätt försvagar förutsättningarna till finansiering. De kräver att skogsområdet betecknas som M- eller MT-område. De anser att SL- och luo-beteckningarna förstör möjligheterna till jordbruksverksamhet. Vidare anser de att den planerade dragningen av en anvisad kollektivtrafikled genom åkerdalen ska tas bort. Dessutom borde området mellan Sillböle bassäng och Vanda å, väster om Sillbölevägen vara M- eller MT-område i sin helhet.

Vastine

Hagakärrensbergen on osoitettu yleiskaavan SL-alueeksi sen monien luontoarvojen vuoksi. Alue yhdessä sen itäpuolen ympäristön kanssa on arvotettu myös maakunnallisesti arvokkaaksi kohteeksi. Alueen eräät metsäkuviot ovat luonnontilaltaan heikentyneitä, mutta niillä on silti selkeitä monimuotoisuusarvoja. Alue on olennainen osa muutoin tiiviisti rakennetun Keski-Vantaan ekologista verkostoa ja paikallista ekologista runkoyhteyttä. Hagakärrensbergenillä esiintyy uhanalaista ja erityisesti suojeltavaa sekä alueellisesti uhanalaista sammalajistoa ja se on paikallisesti erityisen merkittävä matelijoiden elinalue. Hagakärrensbergenin kalliot ovat myös maisemallisesti merkittäviä, ja niillä on useita geologisesti arvokkaita piirteitä, kuten Ancyluskautinen muinaisranta sekä useita suuria siirtolohkareita. Kallioalueen länsiosan jyrkänteet ovat kasvillisuudeltaan huomionarvoisia (Vantaan kaupunki 2018a). Tarkemmat tiedot alueen luontoarvoista löytyvät Uusimaa-kaavan luontoselvityskohteiden maakunnallinen arvo koosteraportista: https://www.uudenmaanliitto.fi/aluesuunnittelu/valmistelussa_uusimaa-kaava_2050/selvitykset#Ympirstnvoimavaratjavetovoima

Yleiskaavan valmistelussa on huomioitu vireillä olevan maakuntakaavan osoittamat SL-alueet, alueen luontoarvot ovat kiistattomat ja täytävät myös luonnonsuojelulain kriteerit luonnonsuojelun alueen perustamiseksi.

Alueelle osoitetun luo-alue on olennainen osa muutoin tiiviisti rakennetun Keski-Vantaan ekologista verkostoa ja paikallista ekologista runkoyhteyttä. Luo-alueen merkintä VL-alueella ei kuitenkaan estä yksityistä elinkeinoharjoittajaa ottamasta puuta mailtaan. Alueella on voimassa maankäyttö- ja rakennuslain (MRL) 128 §:n mukainen toimenpiderajoitus, joka koskee maisemaa muuttavaa maanrakennustyötä, puiden kaatamista tai muuta näihin verrattavaa toimenpidettä.

Hagakärrensbergenin tunnelilinjaus ei ole uusi linjaus vaan on sellaisenaan siirtynyt voimassa olevasta yleiskaavasta valmisteilla olevaan yleiskaavaan.

Svar

Hagakärrensbergen har anvisats som SL-område i generalplanen på grund av områdets många naturvärden. Området tillsammans med omgivningen öster om området har också uppskattats vara ett landskapsmässigt värdefullt objekt. Vissa av områdets skogsfigurer kan ha försämrats naturtillstånd, men de har ändå tydliga biodiversitet-svärden. Området är en väsentlig del av det annars tätbebyggda ekologiska nätverket i Mellersta Vanda och den lokala ekologiska stomförbindelsen. I Hagakärrensbergen förekommer mossarter som är hotade och kräver särskilt skydd samt mossarter som är regionalt hotade, och området är lokalt sett en särskilt betydelsefull livsmiljö för kräldjur. Klipporna i Hagakärrensbergen är också landskapsmässigt betydelsefulla, och de har flera geologiskt värdefulla särdrag, t.ex. en s.k. fornstrand från Ancylustiden samt flera stora flyttblock. Stupen i bergsområdets västra del har beaktansvärd vegetation (Vanda stad 2018a). Närmare uppgifter om områdets naturvärden finns i Nyland-splanens sammanställningsrapport om värdet på landskapsnivå hos naturutredningsobjekt (Uusimaa-kaava 2050 - Luontoselvityskohteiden maakunnallinen arvo. Koosteraportti): https://www.uudenmaanliitto.fi/aluesuunnittelu/valmistelussa_uusimaa-kaava_2050/selvitykset#Ympirstnvoimavaratjavetovoima

I beredningen av den nya generalplanen har man beaktat SL-områdena som anvisats i den aktuella landskapsplanen, områdets naturvärden är självklara och uppfyller också naturvårdslagens kriterier för inrättandet av ett naturskyddsområde.

Luo-område som anvisats för området är en väsentlig del av det annars tätbebyggda ekologiska nätverket i Mellersta Vanda och den lokala ekologiska stomförbindelsen. Luo-områdesbeteckningen i VL-området hindrar inte en privat näringsidkare att ta ved och virke från sina egna marker. I området gäller en åtgärdsbegränsning enligt 128 § i markanvändnings- och bygglagen (MBL) som berör jordbyggnadsarbete, trädfällning eller någon annan med dem jämförbar åtgärd som förändrar landskapet.

Tunneldragningen i Hagakärrsbergen är inte en ny dragning utan har som sådan överförts från den gällande generalplanen till den generalplan som är under beredning.

2.2.4. Ilmakehä-Tuusulanväylän eritasoliittymän ympäristö

M321

Ilmakehä-Tuusulanväylän eritasoliittymän ympäristön länsi- ja pohjoispuoliset alueet on varattu tuotanto- ja varastotoiminnoille (TY). Kohteen sijainti pääkaupunkiseudun yhden pääväylän ja lentoaseman toisen eritasoliittymän ympärillä antaa kuitenkin mahdollisuuden tehokkaammalle toimitilarakentamiselle. Alueella tulisi sallia monipuolinen työpaikkarakentaminen (esim. TP) ja siten että se mahdollistaisi K tai KL merkinnät.

Vastine

Yleiskaava 2020 ehdotuksessa ympäristöhäiriöitä tuottamattomiksi tuotanto- ja varastotoiminnan -alueiksi (TY) on osoitettu toimitila-alueet, joita halutaan edelleen kehitettävän rouheampien toimintojen alueena ja joiden joukkoliikenneyhteydet eivät tarjoa hyviä edellytyksiä työ-

voimaintensiivisen työpaikkatoiminnan kehittämiseen. Monipuolisiksi työpaikka-alueiksi (TP) on puolestaan varattu etenkin hyvien joukkoliikenneyhteyksien varsilla sijaitsevia toimitila-alueita, jossa on hyvät edellytykset toimisto-, palvelu- ja tehokkaan tuotantotoiminnan kehittämiseen. Ilmakehä-Tuusulanväylän eritasoliittymän ympäristössä sijaitseva TY-alueeksi ehdotuksessa osoitettu alue ei sijoitu vahvan joukkoliikenteen alueelle (Joukkoliikennekaupunki Vantaa, 2015). Yleiskaavamerkintä on alueen pääkäyttötarkoituksmerkintä. Yleiskaavamerkinnän alueella asemakaavassa voidaan osoittaa myös muita työpaikkatoimintoja. Se kuitenkin ratkaistaan tarkemmassa suunnittelussa.

2.2.5. Kartanonkoski

M190

Joukkoliikenteen runkoyhteyksivaraus kattaa kaksi vaihtoehtoista raitiotielinjaa, joista toinen on sijoitettu lähempänä Vantaan jokea luonnonsuojelualueiden ja rakennustemme välittömään läheisyyteen. Pyydämme, että ennen lopullista sijoittamista arvioidaan raideliikenteen sijoittamisen vaikutuksia luonnonsuojelualueeseen ja sen luontotyyppien ominaispiirteisiin. Pidämme toista vaihtoehtoista reititystä Tammiston kauppätien varteen sopivampana ja pyydämme että joen lähempänä oleva läntinen varaus poistetaan tarpeettomana.

Vastine

Tammistossa olevia joukkoliikenteen runkoyhteyksiä tutkittiin yleiskaavan luonnosvaiheen hankearvioinneissa ja niissä Tammiston linjausten todettiin olevan liikenteellisesti saman arvoisia. On mahdollista, että molemmat toteutuvat tulevaisuudessa raitiotienä ja näiden runkoyhteyksien jatkumiseen varaudutaan sekä Malmin että Tuusulanväylän ja siitä edelleen Helsingin keskustan suuntaan. Luonnonsuojelualueen

viereinen, kulttuurihistoriallisesti arvokkaalla alueella oleva osuus joukkoliikenteen runkoyhteydestä voidaan toteuttaa kadulle Tammiston-tiellä sekä Tilkunttiellä. Tilkunttie on kyseiseltä osuudelta jo nykyisin joukkoliikennekatu, eikä siellä ole tällä hetkellä sallittu kuin bussiliikenne. Tammiston alueen läntinen joukkoliikenteen runkoyhteys -merkintä on myös voimassa olevan yleiskaavan mukainen. Yleiskaavaehdotuksessa olevan määräyksen mukaisesti merkintä osoittaa ohjeellisen sijainnin joukkoliikenteen runkoyhteydelle, joka voidaan toteuttaa raitiotienä ja yhteydelle on jatkosuunnittelussa tehtävä riittävä tilavaraus.

2.2.6. Pohjois-Ylästö: Pukkivuorentie ja Mustikkasuon alue

M290

Mustikkasuon lumenkaatopaikasta laadittiin adressi jo vuonna 2014, jonka asiasisältö ei ole muuttunut. Lumenkaatopaikan koon tarpeellisuutta tulee vielä tarkastella mm. vähälumisten talvien vuoksi. Lumenkaatopaikan ja nyt kaavoitetun teollisuusalueen (Mustikkamäentien/ Mustikkasuontien) väliin jäävä kallioalue (VL-alue) tulee säilyttää ja muuttaa luonnonsuojelualueeksi alueen keskellä olevan suon johdosta. Mustikkamäentien ympäristön kallioiden puusto kaadettiin keväällä lintujen pesimäaikaan. Kallion louhimisen ja rakentamisen takia kaupunki tulee rakentaa alueelle meluaita, sillä puuston ja kallioiden menetyksen myötä melu kasvaa asuinalueella merkittävästi. Alueella on myös rauhoitettuja eläinlajeja, joten luontokartoitukset tulisi tehdä uudelleen ennen rakentamista.

Pukkivuorentiellä, asuintalojen pohjoispuolelle ja sähkölinjojen eteläpuolelle jäävä virkistysalue tulisi muuttaa luonnonsuojelualueeksi, jotta aluetta voitaisiin suojella lisääntyneeltä maastopyöräilyltä. Pukkivuorentieltä länteen kohti läheistä villiniittyä kulkenut puro on mennyt maankaadosta umpeen. Puro on lajistoltaan monimuotoinen ympäristö, jota tulisi vaalia.

Vastine

Mustikkasuon ET-alue on varaus lumenvastaanottopaikkaa varten. Yleiskaavassa on kuusi yhdyskuntateknisen huollon (ET) aluevarausta lumenvastaanottopaikkojen tarpeisiin. Näistä neljä on käytössä (Vehkalanmäki, Koisoitie, Kulomäki ja Ojanko), yksi rakenteilla (Tolkinkylä) ja yksi on toteuttamaton aluevaraus (Päiväkumpu). Vantaan lumenvastaanottopaikkaverkoston kehittämisen tavoitteena on, että lähin lumenvastaanottopaikka sijaitsisi kolmen kilometrin säteellä kerättävästä paikasta. Mikäli tulevaisuudessa lumenvastaanottopaikkoja tarvitaan entistä lyhyemmän aikaa vuodesta, lumettomina aikoina niitä voisi käyttää myös muihin yhdyskuntateknisen huollon tarkoituksiin, kuten lehtien ja maa-ainesten väliaikaiseen varastointiin ja muihin kiertotaloustoimintoihin.

Mustikkamäentien mahdollinen melusuojaus suunnitellaan tarkemman tason suunnittelun yhteydessä.

Yleiskaavassa on osoitettu luonnonsuojelualueiksi alueita, joiden kaikkien katsotaan täyttävän niiltä vaadittavat luonnonsuojelualueen perustamiseksi vaadittavat kriteerit. Lumenkaatopaikan ja nyt kaavoitetun teollisuusalueen (Mustikkamäentien/ Mustikkasuontien) väliin jäävä kallioaluetta ei ole osoitettu SL-alueeksi, vaan VL-alueeksi. Alueella oleva Blåbärkärrsbergenin luonnontilainen avosuo ja puustoinen räme on osoitettu kaupungin metsäsuunnitelmassa arvometsäkuvioksi, joille ei osoiteta metsänhoitotoimenpiteitä ja alueet saavat kehittyä rauhassa luonnontilaisina.

Pukkivuorentiellä, asuintalojen pohjoispuolelle ja sähkölinjojen eteläpuolelle jäävälle virkistysalueelle on osoitettu luo-aluemerkintä (luonnon monimuotoisuuden kannalta erityisen tärkeä alue), jonka mukaan alueen suunnittelussa, käytössä ja hoidossa tulee turvata alueen sisältämien erityisten luontoarvojen säilyminen. Alueen kautta on osoitettu

myös ekologinen yhteys ja virkistysreittiyhteys. Alueen maastopyöräilyä ja muuta kulutusta pyritään ohjaamaan suunnittelemalla soveltuvia reittejä.

Mustikkasuonoja on vesilain tarkoittama puro ja arvokas pienvesikohde, kuitenkin yleiskaava ei ota kantaa puron tilaan, kuten sen umpeutumiseen, mutta asia välittyy tiedoksi asiasta vastaavalle taholle.

2.2.7. Tallinnantunneli

M55

Yhtiö suunnittelee ja valmistautuu rakentamaan junayhteyden Vantaan ja Tallinnan välille tunneliyhteytenä. Yhtiöllä on hankkeesta käynnissä ympäristövaikutusten arviointiprosessi (YVA). Radalle on suunnitella rahtiliikenteen terminaali Helsinki-Vantaan lentoaseman pohjoispuolelle Tuusulaan ja henkilöliikenteen asema tulee olemaan lentoaseman alla nykyisen Kehäradan aseman vieressä ja mahdollisesti tulevan Lentoradan aseman vieressä uuden rakenteilla olevan terminaalin alla. Yhtiö pitää hyvänä yleiskaavaehdotuksessa esitettyä tekstiä: ”Yleiskaavassa on lisäksi varauduttu omalla Raskaan raideliikenteen tunnelin yhteystarve -merkinnällä Lentorataan sekä Tallinna-tunneliin. Merkintä ei ota kantaa mihin suuntaan maanalaiset radat Vantaalta suuntautuvat, mutta mahdollistaa niiden toteutumisen. Ratojen linjaukset tarkentuvat suunnittelun edetessä, mutta niillä on joka tapauksessa merkittäviä vaikutuksia sekä kansalliseen että kansainväliseen liikkumiseen lentoasemayhteydestä johtuen.”

Tallinnan tunnelin linjaukset vaativat lisää tutkimuksia, eikä kukaan tiedä vielä tarpeeksi voidakseen varmuudella päättää mikä linjaus on paras. Varmaa on kuitenkin se, että tunnelin henkilöliikenteen asema tulee lentoasemalle ja rahtiterminaali sekä varikko Tuusulaan. Näin ollen on hyvä, että kaavoituksessa mahdollistetaan useamman linja-

uksen eteenpäin vieminen tässä vaiheessa.

Vastine

Lentorata ja Tallinna-tunneli ovat suuria liikennehankkeita, joilla on merkittäviä vaikutuksia sekä kansalliseen että kansainväliseen liikkumiseen. Vantaan yleiskaava 2020:n yhtenä tavoitteena on varmistaa lentokentän kasvun edellytykset mm. saavutettavuutta parantamalla. Tallinna-tunneli ja Lentorata on yleiskaavassa omalla merkinnällään, joka on hyväksytyn maakuntakaavan (Uusimaa-kaava 2050) mukainen. Määräystä on täsmennetty muotoon ”Raskaan raideliikenteen tunnelin ohjeellinen sijainti”, mikä mahdollistaisi ratasuunnitelman hyväksymisen, Merkintä osoittaa ratojen ohjeellisen linjauksen Helsingin kautta sekä niiden yhteystarpeet lentoasemalta pohjoiseen.

2.2.8. Veromies

M43

Yrityksen omistama kiinteistö sijaitsee Aviapoliksessa osittain kaupunkikeskustan asuinalueella AC ja osittain työpaikka-alueella TY. Kiinteistöstä on tarkoitus luopua 10 - 15 vuoden kuluessa, joten yleiskaavaehdotuksen periaate nykykäytön korvautumisesta asuntopainotteiseksi on hyväksyttävä kehityssuunta. Sen sijaan mitään osia kiinteistöstä ei tarkoituksenmukaista osoittaa tuotanto- ja varastoalueeksi, koska nykyiset toiminnot siirtyvät sieltä pois kokonaisuudessaan. Mikäli ei ole maankäytöllistä estettä tulisi koko kiinteistö osoittaa AC-alueeksi tai varata sellaiseen käyttötarkoitukseen, joka on toteutettavissa myös tilanteessa, jossa nykytoiminnot on siirretty pois kiinteistöltä.

Vastine

Aviapoliksesta on tarkoitus kehittää toiminnoiltaan monipuolinen seudullinen keskus työpaikkoineen, palveluineen ja asukkaineen. Yleiskaava osoittaa yleispiirteisesti muuttuvan alueen perusrakenteen, jota asemakaava aikanaan täsmentää. Tarkemman korttelirakenteen määrittely asumisen ja työpaikkojen osalta tehdään asemakaavoituksessa. Kyseinen kiinteistö sijoittuu alueen itäreunaan, missä Tuusulanväylän läheisyys rajoittaa asumisen mahdollisuuksia.

2.2.9. Veromäki -Ylästöntien pohjoispuoli

M42, M108, M112, M133, M37, M65, M84, M89, M90, M91, M92, M93, M94, M95, M96, M97, M98, M99, M100, M101, M102, M116, M120, M121, M125, M127, M131, M132, M136, M155, M192, M193, M234, M235, M237, M238, M242, M284, M288

Yleiskaavaehdotuksessa Ylästöntien pohjoispuoli on kaavoitettu A-alueeksi. Veromäen alueelle, Ylästöntien pohjoispuolelle ei tule suunnitella kerrostaloja. Alue on olemassa olevaa vanhaa ja perinteistä pientaloaluetta (AP), jonne ei sovellu kerrostalorakentaminen.

Muistuttajia huolestuttivat kerrostalorakentamisen myötä lisääntyvän liikenteen aiheuttamat häiriöt mm. kapealla Johdinkujalla ja Johdintiellä, mittavat Paikoitus- ja pysäköintiongelmat sekä pientalojen pihojen yksityisyyden ja valoisuuden heikentyminen kerrostalojen vierellä. Lisäksi muistuttajia huolesti palveluiden (koulut, päiväkodit, terveydenhuolto) riittävyys alueen mahdollisesti kasvavalle asukasmäärälle. Myös alueen rauhallisuus ja turvallisuus kärsisi. Kerrostalorakentaminen vähentäisi Veromäen vähäisiä luontoalueita entisestään sekä loisi yksitoikkoisuutta alueen koostuessa vain rakennuksista.

Tiivistämistä pidettiin toisaalta myös ymmärrettävänä, mutta sitä pitää tehdä vanhoja alueita kunnioittaen, ei voiton maksimoimiseksi. Rakennusliikkeiden mahdollisesta vaikuttamisesta kaavoitukseen oltiin myös huolissaan. Vaihtoehdoksi tontille sopisi rakentaa omakotitaloja tai rivitai paritaloja, kuten naapurustossakin. Vaihtoehtoiksi kerrostalorakentamiselle ehdotettiin myös voimajohtojen maakaapelointia tai siirtoa rakennusmaan vapauttamiseksi lähialueella.

Viimeistään uutta asemakaavaa laadittaessa tuleekin huolehtia siitä, että tälle nimenomaiselle alueelle ei sallita rakentamista, joka on esimerkiksi korkeudeltaan ristiriidassa alueen ja etenkin lähialueen vanhan talokannan kanssa.

Vastine

Asumisen alueiksi (A) on määritelty keskustojen ja asemien lähialueita sekä joukkoliikenteen runkoyhteyksien varsia, joiden arvioidaan lähivuosisikymmeninä täydentyvän uusilla asunnoilla. Se miten alueet täydentyvät ratkaistaan asemakaavoituksessa. Yleiskaava ei kumoaa voimassa olevia asemakaavoja, vaan toimii ohjeena uusien laadittaessa. Uudisrakentamisen aloite lähtee yleensä maanomistajalta, joka haluaa kehittää omaa kiinteistöään. Omakotitontteja jaetaan ja osa uudistuu pientaloasunnoiksi asemakaavoituksen myötä. Hyvin harvoin talotyyppi vaihtuu kokonaan.

Yleiskaavakartalla kuvataan yleispiirteisesti minkälaisista toiminnoista alueet koostuvat, muttei ratkaista minkälaisia taloja alueille rakennetaan. Jatkosuunnittelua yleiskaava ohjaa määräysten avulla. Asuinalueen määräykseen on kuvattu erityisesti pientaloalueiden täydentymistä, koska tämä herätti huolta jo luonnosvaiheessa. Määräystä muokattiin vielä ehdotusvaiheen nähtävillöön jälkeen seuraavasti: ”Olemassa olevan pientaloalueen uudis- ja täydennysrakentamisessa

tulee vaalia alueen ympäristön arvokkaita ominaispiirteitä sekä rakentamisen tapoja. Näille alueille saa rakentaa ensisijaisesti erilaisia pientalotyyppejä ja lähipalveluita. Suurin sallittu rakennuskorkeus on kolme kerrosta. Pientaloalueen rakennetta muuttavat asemakaavat tulee laatia riittävän laajoina kokonaisuuksina vuorovaikutuksessa alueen asukkaiden kanssa. Alueella on suosittava tehokkaita pysäköintiratkaisuja.”

Yleiskaavasta saadussa palautteessa korostuu huoli pientaloalueiden tulevaisuudesta, mikä edellyttäneek tarkempaa jatkosuunnittelun ohjausta.

Palveluverkkoa suunnitellaan pohjautuen viimeisimpiin väestö- ja asuntorakentamennusteisiin. Pakkalassa Veromäen ja Kartanonkosken kouluissa syksyllä 2019 ei ollut liikaa oppilaita suhteessa koulun kapasiteettiin. Tosin monet koulut ovat lähellä maksimioppilasmäärää ja esimerkiksi Veromäkeen ollaan kohta rakentamassa paviljonkia oppilasmäärien painetta helpottamaan.

Alueen kehittämisen yksityiskohtaiset linjaukset tehdään tarkemman asteisen suunnittelun yhteydessä, eikä yleiskaava ota kantaa esimerkiksi yksittäisten alueiden tai katujen jalankulun ja pyöräilyn ratkaisuihin (pyöräilyn baanoja lukuun ottamatta). Pysäköintiin liittyen yleiskaavassa on asuinalueita (A) koskien määräyksessä, että alueella on suosittava tehokkaita pysäköintiratkaisuja. Tarkemmat paikkamäärät ja niiden sijoittuminen ratkaistaan asemakaavoituksen yhteydessä ja samalla tarkastellaan muuttuvan alueen vaikutusta sen läheiseen liikenneverkkoon ja liikenteen ratkaisuihin.

2.3. Myyrmäki

Myyrmäen suuralueelta annettiin yhteensä 32 muistutusta:

- Asunto Oy Kartanonpuiston asukkaat ja isännöitsijä
- Keskinäinen Eläkevakuutusyhtiö Ilmarinen
- Keskinäinen työeläkevakuutusyhtiö Varma
- Kiinteistö Oy Kaivoksen Talliosake
- Kiinteistö Oy Larix/OY J-Trading Ab
- Kårböle ungdomsförening rf
- Linnaisten omakotitaloyhdistys
- Hämeenkyllän omakotiyhdistys ry
- 24 yksityishenkilöä

2.3.1. Eräkujan pää

M57, M156

Yleiskaavaehdotuksessa on Louhelan päiväkodin alue Eräkujan varrella merkitty AC kaupunkikeskustan asuinalueeksi. Vastustan ehdotusta ja katson, että alueella ei tule yleiskaavassa sallia tiivistä korkeata rakentamista, vaan alue tulisi säilyttää entisellään tai muuttaa puistoalueeksi. Jos nyt päiväkodin tontille suunnitellaan tulevaisuudessa korkeita, useita asuinrakennuksia, olemme kuin sumpussa. Viedään viimeinenkin henkireikä, ikkunoista näkyvä luonto. Näköalaa ei yleensä pidetä vaikuttavana seikkana kaavoituksessa, mutta asukkaiden enemmistön mielestä sen pitäisi olla. Jos Eräkujan varteen tulee tulevaisuudessa rakennuksia lisää ja samalla autoja, liikenne Eräkujalla lisääntyy huomattavasti. Louhelantien liikenne tulee lisääntymään myös asuntorakentamisen ja Luhtien jatkeen Uomatielle ulottamisen kautta, jolloin kulkuyhteys Eräkujalta Louhelantielle tulee suuresti vaikeutumaan kuten se on jo nyt varsinkin ruuhka-aikoina.

Yleiskaavassa on ymmärtääkseni luovuttu päiväkodin takaisen puiston täydennysrakentamisesta, mutta kaavaan on kuitenkin jätetty varaus päiväkotitontin ottamisesta asuntorakentamiseen. Mikäli tälle tontille rakennetaan kerrostalo, niin asuintalomme länsi- pohjoispuoli on täysin saarrettu. Ymmärrän, että kaupunki haluaa rakentaa radanvarret tehokkaasti, mutta se ei voi tarkoittaa sitä, että aiemmin rakennetut asuintalot saarretaan uusilla rakennuksilla niin, että kaikki valo ja yksityisyys asunnoista katoaa.

Vastine

Louhela sijaitsee rautatieaseman luona Myyrmäessä, joka on yksi Vantaan pääkeskustoja. Siksi alue on joukkoliikennekaupungin kehittämiseen tähtäävässä yleiskaavaehdotuksessa täydennysrakentamisen ydinaluetta, kestävän kasvun vyöhykettä ja merkinnällä kaupunkikeskustan asuinalue (AC). Eräkujan päässä on yleiskaavassa virkistysalue-merkintä VL. Asuinalueiden sisäiset puistot ja viheralueet eivät näy kartalla yleiskaavan tarkkuudessa. Eräkujan päässä oleva asemakaavan pallokenttä (UL) tekee tässä poikkeuksen. Yleiskaavassa ei määritetä rakennustehokkuutta, joka ei ole paras mittari ympäristön laadusta. Ympäristön laatua ohjataan yleiskaavamääräyksissä. Myyrmäen kaavarunko on hyväksytty kaupunginhallituksessa 29.4.2019. Yksityiskohdattaiset ratkaisut paikan kehittämiseksi tehdään asemakaavassa.

2.3.2. Hämeenkyllä

M50, M152 + 26 allekirjoittajaa

Vantaan kaupungin yleiskaavaehdotuksessa on suunnitelma yleisen kävelytien rakentamisesta Hämeenkyllään. Sen mukaan reitti kulkisi Hämeenkyllän kartanon ja sitä vastapäätä olevien rivitaloalueiden välistä. Emme vastusta varsinaista ehdotusta – päinvastoin on hyvä,

että kaupunki järjestää luontevia kävelyreittejä kaupunkilaisten virkistykseksi. Yhtä tärkeää on mielestämme huomioida kehityshankkeissa niiden asukkaiden mielipiteet, joita päätökset ja niiden vaikutukset eniten koskevat. Ehdotammekin, että tuleva kävelytie pyrittäisiin sijoittamaan Hämeenkyllän kartanon puolelle peltoaluetta. Näin toimien se tuottaisi haittaa mahdollisimman vähän kaikkien nykyisten asukkaiden kannalta ja välttyttäisiin mahdollisilta valituskieroiksi. Muistutuksella oli 26 allekirjoittajaa.

Vastine

Yleiskaavaehdotukseen on merkitty ohjeellinen ulkoilureittien verkosto koko kaupungin alueelle. Kaupunki toteuttaa ulkoilureittien verkostoa vähitellen. Reittien sijainti, leveys, pinnoitteet, valaistus ym. tarkentuvat jatkosuunnittelussa. Kadut ja puistot -palvelualueella laaditaan parhaillaan ulkoilureittien tavoitesuunnitelmaa, jossa reitit suunnitellaan yleiskaavaa tarkemmalla tasolla. Hämeenkyllän kartanon viereisellä pellolla on yleiskaavaehdotuksessa esitetty reittivaihtoehto, joka ei pirsto peltoja, ja siten vaikeuta peltojen viljelyä. Erilaiset reittivaihtoehdot ovat kuitenkin edelleen mahdollisia jatkosuunnittelussa.

2.3.3. Hämeenkyllän kartanon alue

M8, M178

Hämeenkyllässä kaavaa tulee muuttaa siten, että se mahdollistaa jo alueen asukkaillekin julkisesti esitellyn uuden asuinalueen rakentamisen ja siinä olevien 4-kerroksisten kerrostalorakennusten rakentamisen suunnitellusti. Tällöin kaavan tulee olla siltä osin kuin nyt on suunniteltu rakennettavan 4-kerroksisia taloja merkinnältään ”asuinalue” (kaavamerkintä A), ei ”pientaloasuinalue”. 4-kerrosten kerrostalojen funktio uudella asuinalueella on merkittävä, sillä niiden on suun-

niteltu estävän Kehä 3:lta tulevaa melua uudelle asuinalueelle. Muilta osin kuin näiden Kehä 3:n läheisyyteen rakennettavien kerrostalojen osalta alueen kaava voi hyvin säilyä jatkossa kaavamerkinnältään AP:nä. Hämeenkyllä tarvitsee vuonna 2014 asukkaille esitetyn uuden asuinalueen, sillä alueella ei ole riittävästi asuntoja sitä tarvitseville uusille asukkaille. Kartanon alue on uniikki vetovoimatekijä Vantaalla. Näemme, että yleiskaavalla ei tule rajoittaa tulevan rakentamisen mahdollisuuksia vaan sallia tulevaisuudessa asuntorakentaminen nyt kyseessä olevalla alueella pienkerrostalomaaisella tavalla.

Vastine

Alue on yleiskaavaehdotuksessa merkitty pientalovaltaiseksi alueeksi (AP), joka mahdollistaa asumisen toteutuksen sekä vaihtoehtojen tarkastelun asemakaavatasoisessa suunnittelussa. Suunnittelussa on huomioitava, että alue on merkitty maisemallisesti arvokkaaksi alueeksi tai muuksi arvokkaaksi kulttuuriympäristöksi, jonka luonteeseen pientalovaltainen rakentaminen parhaiten soveltuu. Kyseinen merkintä myös edellyttää, että alueella tapahtuva rakentaminen, ympäristörakentaminen ja ympäristönhoito sopeutetaan alueen maisema- tai kaupunkikuvallisiin, kulttuurihistoriallisiin ja rakennustaiteellisiin arvoihin. Alueelle rakennettaessa tai tehtäessä muutoksia olemassa oleviin rakennuksiin on huolehdittava siitä, että sekä rakennusten että ympäristön rakentaminen sijoitukseltaan, mittasuhteiltaan, tyylliltään ja materiaaleiltaan sopeutuu ympäristöönsä. Myös avoimen maisematilan reunoihin on kiinnitettävä erityistä huomiota.

Sen lisäksi, että pientalovaltainen rakentamisen merkintä soveltuu kartanoalueen arvoihin, ei alueen sijainti kaupunkirakenteessa puolla pientaloja tehokkaampaa rakentamista. Yleiskaavaehdotuksessa asuntoja esitetään rakennettaviksi sellaisille paikoille, joilta käsin ihmiset pystyvät hoitamaan päivittäiset työ-, kauppa- ja koulumatkansa julkisella

liikenteellä, kävellen tai pyöräillen. Joukkoliikennekaupunki Vantaa -julkaisussa (Vantaan kaupunki 2016) on esitetty Vantaan joukkoliikennevyöhykkeet. Mahdollisia rakentamisen paikkoja on etsitty joukkoliikennevyöhykkeiltä. Julkaisun mukaan vuonna 2025+ kyseinen alue ei ole joukkoliikennevyöhykettä eikä siten ole sopiva sijainti tehokkaalle kerrostalorakentamiselle.

2.3.4. Hämeenkylä - Vihdintien varsi

M295

Muistutuksen jättäjä omistaa alueella kaksi merkittävää toimitilakiinteistöä. Yhtiö on hakemassa toiselle uutta käyttötarkoitusta. Toisella kiinteistöllä sijaitsevalla päivittäistavarakaupalla on tarve laajentua.

1. Yleiskaavaluonnoksen eritasoliittymän tilavaraus näyttää ulottuvan yhtiön omistaman kiinteistön tontille. Liittymä on muistuttajan mukaan sinänsä hyväksyttävissä, jos tilavaraus mukailee yleiskaavan 2007 risteyskohdassa olevaa liikennealueen tilavarausta, eikä vie tilaa tontilta.

2. KM-kaavamerkintä selostusosan merkintään ”Varisto-Petikon alueelle saa sijoittaa päivittäistavaramyymälöitä yhteensä 2000 k-m²” halutaan muutos niin, että sallittaisiin lain mukaisen suuryksikön laajuuden määritelmän alle olevan päivittäistavaramyymälän rakentaminen eli yhteensä 4000 k-m². Perusteita päivittäistavaramyymälän laajuuden lisäämiselle: Olemassa oleva päivittäistavarakauppa toimii kaupungin reuna-alueella ja palvelee sekä Vantaan reuna-alueen että Espoon puolen asukkaita keskustapalveluiden ollessa suhteellisen kaukana. Lähellä kävelymatkan päässä on runsaasti asutusta ja sitä on yleiskaavassa osoitettu jonkin verran lisää alueen länsipuolella (AP korttelin tilavaraus). Päivittäistavarakaupan lisääminen alueelle hyödyttää myös viereisiä alueita ja toiminnot tukisivat toinen toisiaan. Itäpuolella oleva Variston alue saisi lisää elinvoimaa ja länsipuolella Hämeenkylään kartanolle tulisi lisää näkyvyyttä. Alue sijaitsee liikenteellisesti vilkkaassa ja helposti saavutettavassa paikassa isojen teiden risteyskohdassa.

Alueella on hyvät kevyen ja julkisen liikenteen verkostot. Katuverkosto parantuu tulevaisuudessa entisestään, kun alueen eritasoliittymiä ja kevyen liikenteen väyliä rakennetaan uudestaan ja parannetaan Kehä III:n yhteydessä. Lisäksi liikenne sujuvoituu, kun Kehä III:n pohjoispuolelle suunniteltu Tavastkullantien jatkeena oleva ylikulkusilta ajoneuvoliikennettä varten ja alikulkuväylä kevyttä liikennettä varten toteutuvat. Alueella toimii jo päivittäistavaramyymälä ja sen laajentaminen vahvistaa nykyistä kaupunkirakennetta sekä toiminnallisesti että liikenteellisesti.

Vastine

Yleiskaavakartassa oleva eritasoliittymän merkintä ei ole aluevaraus vaan symboli, joka osoittaa varauksen eritasoliittymälle. Merkintä ei siis osoita liittymän vaatimaa tilaa. Vihdintien / Ainontien / Martinkyläntien risteykseen on tehty tilavaraussuunnitelma 2010 ja sen mukainen asemakaavamuutos 2011. Lisätarvetta tonteista katu- ja liikennealueiksi ei siten enää ole.

Suunnitelma rautakaupasta ja tilaa vaativasta erikoistavaran kaupasta on yleiskaavan ja yleiskaavaehdotuksen mukainen. Niin Vantaalla kuin pääkaupunkiseudulla yleisesti on tavoitteena keskittää isot päivittäistavarakaupan yksiköt keskustoihin ja asuntoalueille. Siksi myös Petikko-Varisto-Hämeenkylään kaupan alueella (KM) päivittäistavarakaupan kokonaismäärä on rajoitettu 2000 k-m²:iin.

2.3.5. Kaivoksela / Gruvsta

Liikenne, Kuninkaantammen eritasoliittymä
M9, M39, M70 + 5 allekirjoittajaa, M289 + 6 allekirjoittajaa

Suunnitelma liikenneyhteydestä Vanhalta Kaarelantieltä Kuninkaan-

tammen eritasoliittymään pitäisi haudata ja merkintä poistaa yleiskaavasta. Yleiskaavaehdotukseen merkitty pieni pätkä Vanhalta Kaarelantielta, joka päättyy Helsingin kaupungin rajalle, on ihmisten yleiskaavakarttojen ymmärtämiseksi tehty vaikeaksi ja peittelee todellisia seurauksia. Kartta tulisi ulottaa ainakin kilometrin päähän kaupungin rajalta, jotta voisi päätellä mitä seurauksia pienistäkin viivoista voi olla. Kuninkaantammen eritasoliittymää ja yhteyttä liittymästä Vanhalle Kaarelantielle ei pitäisi toteuttaa, koska se palvelee vain Kuninkaantammen asukkaita. Yhteys tuhoaa tärkeän ulkoilualan ja suuren osan alueen metsää sekä omakotialueen viihtyisyyden. Kaivokselan liittymää voisi parantaa rakentamalla risteykseen esimerkiksi liikenneympyrän, joka olisi kustannuksiltaan paljon pienempi.

Mutkainen Vanha Kaarelantie olisi hyvä kohde kehittää rauhalliseksi kylätieksi leveine kevyen liikenteen kaistoineen. Alueen uudet asukkaat ja lapsiperheet arvostaisivat tällaista kehitystä. On täysin käsittämätöntä ja vantaalaisten asuinalueiden viihtyisyyden vastaista läpiajoliikenteen salliminen Helsingin Kuninkaantammesta ja Malminkartanosta Vanhalle Kaarelantielle, joka on vanha kulttuuritie ja asuinalueiden käytössä. Sen sijaan tulisi priorisoida parempia joukkoliikenneyhteyksiä, mahdollisuuksia käyttää polkupyörää ja muita kevyen liikenteen väyliä.

Trafiken, Kungsekens planskilda anslutning

Planen om en trafikförbindelse från Gamla Kårbölevägen till Kungsekens planskilda anslutning borde slopas och beteckningen strykas från generalplanen. Det korta vägvagnsnittet från Gamla Kårbölevägen till Helsingfors stads gräns som angetts i generaplaneförslaget är svårt att förstå utifrån generaplanekartan och de verkliga konsekvenserna kommer inte fram. Kartan borde visa ett större område som sträcker sig åtminstone en kilometer från stadens gräns för att man kunde bedöma vilka följder de korta strecken kan ha.

Kungsekens planskilda anslutning och förbindelsen från anslutnin-

gen till Gamla Kårbölevägen borde inte genomföras, eftersom den endast betjänar Kungsekens invånare. Förbindelsen förstör det viktiga friluftsområdet och en stor del av skogen samt trivsamheten i egna hemshusområdet. Gruvsta anslutning kunde förbättras t.ex. genom att bygga en rondell i korsningen, vilket kostnadsmässigt skulle vara mycket förmånligare.

Den krokiga Gamla Kårbölevägen borde utvecklas till en lugn byväg med breda gång- och cykeltrafikleder. Områdets nya invånare och barnfamiljer skulle uppskatta denna utveckling. Att genomfartstrafiken från Kungseken och Malmgård i Helsingfors tillåts till Gamla Kårbölevägen är helt ofattbart och förstör trivsamheten i bostadsområdena. Gamla Kårbölevägen är ju en gammal kulturväg som används av invånarna i bostadsområdena. Däremot borde man prioritera bättre kollektivtrafikförbindelser, möjligheter att cykla och använda andra lättrafikleder.

Työpaikat

M209, M210, M216, M254

Yleiskaavaehdotuksessa Hämeenlinnanväylän ja Vaskivuorentien eritasoliittymän ympäristö on varattu monipuoliselle asuntorakentamiselle (A). Kohteen sijainti pääkaupunkiseudun yhden autoliikenteen pääväylän ja yleiskaavaehdotukseenkin merkityn raideliikenteen risteyskohdassa tukee pitkällä aikavälillä voimakasta työpaikkarakentamista paikan erinomaisen saavutettavuuden johdosta. Lisäksi risteysalueen välittömässä tuntumassa on jo tällä hetkellä merkittävää toimitilarakentamista, jonka elinkaarta on jäljellä vielä vuosikymmeniä, jonka jälkeenkin ovat sijaintinsa puolesta taloudellisesti kannattavia peruskorjaushankkeita. Em. syystä kohteessa tulee säilymään nykyinen toimitilatarjonta ja sen kehittäminen myös jatkossa tulee turvata. Kohteen yleiskaavan tulisi sallia risteysalueen välittömässä läheisyydessä toimitilarakentamiseen painottuvaa rakennuskantaa. Kokonaisuuteen voi

liittyä tehokasta asuntorakentamista, jolloin mm. tehokkaan pysäköintiratkaisun vuoropysäköinti tulee mahdolliseksi, joka parantaa investointien kannattavuutta ja madaltaa investointipäätösten kynnyksiä. Em. tavoitteen toteuttamiseksi yleiskaavamerkintä A/TP (asumisen ja työpaikkarakentamisen alue) on parempi ja katsomme, että yleiskaavassa merkintä tulisi vaihtaa ehdotuksemme mukaiseksi. Em. merkintä voi rajoittua risteysalueen välittömään läheisyyteen. Samalla tulisi lisätä Silvolasta osa kestävä kasvun vyöhykkeeksi raitiovaunulinjauksen vaikutusalueella.

Taivaltien ja Silvolan yritysalue tulisi säilyttää monipuolisena työpaikka-, tuotanto- sekä varastotoiminnan alueena tai korkeintaan vaihtaa se asumiseen muuntuvaksi työpaikka-alueeksi. Silvolan yritysalue asuinalueeksi. Silvolan yritysalueen yritykset ovat tarjonneet vuosien ajan länsi-Vantaalla ja myös koko pääkaupunkiseudulla asuville monia työpaikkoja, eri yritysten kaupallisia ja teollisia palveluja, tuotannollisia - ja varastotiloja yrityksille sekä harrastajille.

Muutoksen perusteena on esitetty uusien asuntojen kysyntää lähellä Myyrmäen palveluja ja koska alueen työvoimakysyntä ei ole kehittynyt viime aikoina. Alue sopii paremmin yrityksille hyvien liikenneyhteyksien vuoksi. Sijainti E12 vieressä helpottaa yritysten logistiikkaa ja samalla vähentää liikennettä asuinalueilla. E12 aiheuttamien liikennemelun ja -päästöjen vuoksi alue ei ole sijainniltaan optimaalinen asuinalueeksi. Alueen käyttötarkoituksen muuttaminen vie luottamuksen kaupungin toimintaan. Aluetta tulisi kehittää edelleen monipuolisena työpaikka-, kaupallisten ja teollisten palveluiden alueena sekä tuotanto ja varastotila-alueena sen optimaalisen logistisen sijainnin ja olemassa olevan monipuolisen yrityskannan vuoksi. Alueella on tällä hetkellä paljon erilaisia yrityksiä, varasto- ja harrastetilaa, joista on pääkaupunkiseudulla pulaa. Vantaan kaupungin tulisi omalta osaltaan edistää yhdessä maanomistajien kanssa alueen kehittämistä niin, että alueella olisi monipuolisesti eri alojen yrityksiä. Alueen toimi- ja harrastetilojen

kysyntä on ollut kasvussa. Yritysalueen muuttaminen asuinalueeksi tekisi Länsi-Vantaan alueesta selvästi liian yksipuolisen lähiöalueen, jossa ei olisi alueellisesti tarvittavia paikallisia palveluja ja työpaikkoja lähellä asutusta.

Vastine / Svar

Liikenne, Kuninkaantammen eritasoliittymä

Yleiskaava on oikeusvaikutteinen asiakirja, eikä siinä voida esittää merkintöjä naapurikuntien puolelle. Liikenneyhteyden liittymisestä Vanhalta Kaarelantieltä Helsingin puolella sijaitsevaan Kuninkaantammen eritasoliittymään on kerrottu yleiskaavan selostuksessa. Uusi eritasoliittymä palvelisi ensisijaisesti Kuninkaantammen asuinaluetta.

Vaskivuorentien ja Vanhan Kaarelantien liittymä on jo nyt hyvin kuormitettu. Liikenneympyrän toimivuudelle liikennemäärät ovat liian suuria. Yhdyskatu Vanhalta Kaarelantieltä Hämeenlinnanväylälle keventää Vaskivuorentien liittymän kuormitusta, mahdollistaa siten uutta maankäyttöä ja parantaa Myyrmäen keskustan saavutettavuutta Rajatorpantielle. Vanha Kaarelantie tulee säilyttämään luonteensa kapeana ja mutkittelevana vanhana maantienä.

Kaivokselan eritasoliittymään on tutkittu useita kertoja kehittämistoimenpiteitä, mutta liittymään esitetyt toimenpiteet eivät yksistään riitä parantamaan sen sujuvuutta. Kuninkaantammen eritasoliittymä mahdollistaa tulevaisuudessa myös Hämeenlinnanväylän bussiliikenteelle uusia reittejä mm. Silvolaan ja Myyrmäkeen. Liittymästä on jo käynnissä tiesuunnitelman laatiminen ja uusi yhteys Vanhalta Kaarelantieltä on tarkoitus toteuttaa tasoliittymänä, mahdollisesti kiertoliittymänä. Vaikka uusi yhteys liikenne-ennusteiden mukaan lisääkin Vanhan Kaarelantien liikennemäärää, niin se mahdollistaa myös paremman joukkoliikenteen kehittämisen Kaarenmäkeen.

Trafiken, Kungsekens planskilda anslutning

Generalplanen är en handling med rättsverkningar och man kan inte ange beteckningar i grannkommunernas områden. Det har informerats i generalplanebeskrivningen om trafikanslutningen från Gamla Kårbölevägen till Kungsekens planskilda anslutning som ligger på Helsingforsidan. Den nya planskilda anslutningen skulle betjäna Kungsekens bostadsområde i första hand.

Kopparbergsvägens och Gamla Kårbölevägens anslutning är redan nu mycket belastad. Trafikmängderna är för stora för en rondell. En förbindelsegata från Gamla Kårbölevägen till Tavastehusleden minskar belastningen i Kopparbergsvägens anslutning, möjliggör ny markanvändning och förbättrar tillgängligheten från Myrbacka centrum till Råtorpsvägen. Gamla Kårbölevägens karaktär som en smal och krokig gammal landsväg ska bevaras.

Man har undersökt möjligheten till utvecklingsåtgärder vad gäller Gruvsta planskilda anslutning flera gånger, men de åtgärder som föreslagits räcker inte till för att förbättra anslutningen och dess smidighet. Kungsekens planskilda anslutning möjliggör också nya framtida trafikrutter för busstrafiken på Tavastehusleden till bland annat Sillböle och Myrbacka. En vägplan beträffande anslutningen görs upp som bäst och avsikten är att en ny förbindelse från Gamla Kårbölevägen genomförs som en planskild anslutning, eventuellt en rondell. Även om en ny förbindelse ökar trafikmängden på Gamla Kårbölevägen enligt trafikprognoserna, ger den också möjlighet att utveckla bättre kollektivtrafikförbindelser till Kårbacka.

Työpaikat

Kaivokselan työpaikka-alue Hämeenlinnanväylän molemmin puolin on osoitettu kokonaisuudessaan asuntorakentamisen alueeksi. Ratkaisu pohjautuu pitkälti alueelle käynnistettyyn yleiskaavan muutokseen, joka työnä sulautettiin yleiskaava 2020:n. Kaupunkisuunnittelulauta-

kunta hyväksyi vuoden 2014 lopulla jatkosuunnittelun pohjaksi Joukkoliikenne Vantaa -työn, jossa Kaivoksela tunnistettiin alueeksi, jonka maankäytön periaatteet tulee uudistaa. Suunnittelun lähtökohtana oli tutkia nykyisellään vajaakäyttöisen työpaikka-alueen muuntumista osin asuinalueeksi. Vaikuttavina tekijöinä ovat olleet mm. se, ettei yleiskaavassa 2007 tavoiteltu kehitys kohti työvoimavaltaisempaa työpaikka-alueita ei ole toteutunut. Lisäksi maanomistajilta on tullut kyselyjä asumisen tutkimiseksi alueella. A-alue merkintä mahdollistaa asumisen yhteyteen soveltuvat työpaikkatoiminnot. Lisäksi voimassa olevan asemakaavan turvin on mahdollista jatkaa nykyistä toimintaa alueella. Yleiskaavan määräysten mukaisesti asuinalueella (A) on suosittava tehokkaita pysäköintiratkaisuja. Yleiskaava ei kuitenkaan ota kantaa alueiden pysäköinnin mitoittamiseen tai järjestämistapaan, vaan ne ratkaistaan tarkemman asteisessa suunnittelussa.

Yleiskaava 2020:ssa kestävän kasvun vyöhyke -merkintä on merkitty Kehä- ja Pääradan juna-asemien yhteyteen sekä Vantaan ratikan linjauksen varrella oleville alueille.

2.3.6. Koivurinne

M212

Koivurinne 3 asemakaava pitää saada tehtyä pikaisesti. Sitä on valmisteltu jo yli 25 vuotta saamatta sitä valmiiksi ja voimaan. Kaavan laadinnan yhteydessä vaaditut ylimääräiset maanluovutukset poistamalla asemakaava olisi valmis hyväksyttäväksi ja toteutettavaksi Nyt 2020 yleiskaavassa alue on AP-alueita, jossa rakentamista pyritään keinoitekoisesti rajoittamaan jollain v. 6.6.1983 mukaisilla tiloilla koon mukaan. Missään ei ole selkeästi sanottu tämän tarkkaa selitystä. Vuoden 2007 yleiskaavassa alue on A3-alueita, jolla sallitaan pientalojen rakentaminen, tästä johtuen alueen pitäisi olla 2020 yleiskaavassa A-alueita.

Vastine

Yleiskaava ohjaa tulevaa asemakaavoitusta ja toteutuu pääasiallisesti asemakaavojen kautta. Yleiskaava ei ota kantaa alueiden asemakaavoituksen aikatauluun. Aina alueen ensimmäistä asemakaavaa laadittaessa määritellään yleiset alueet (kadut, puistot), jotka joko maankäyttösopimuksella tai haltuunottoimituksella siirtyvät kaupungin omistukseen. Tämä on lakiin perustuva normaali käytäntö. Voimassa olevan yleiskaavan A3 merkintä tarkoittaa pientaloaluetta, kuten uuden yleiskaavan AP. Ennen asemakaavaa alueille on ollut mahdollista hakea suunnittelutarveratkaisua, joiden tasapuolisen mitoitus pohjautuu vuoden 1983 yleiskaavan tilajakoon. Asuinalue (A) osoittaa uudessa yleiskaavassa asumisen alueita, jotka kehittyvät tulevaisuudessa monipuolisina asumisen alueina eivätkä vain pientaloalueina. Koivurinne halutaan säilyttää pientaloalueena. Koivurinteen pohjoisosaan on laadittu asemakaavaluonnokset, mutta asemakaavan liittyvät sopimusneuvottelut eivät ole ratkenneet.

2.3.7. Linnainen

M46, M51, M137, M165, M167, M169, M170, M172, M175, M177, M204

Asuminen

Maanomistajat esittävät muistutuksena, että Rajatorpantien ja Hämeenkylläntien risteyksen pohjoispuolella oleva alue, joka alkuvuonna 2020 esillä olleiden yleiskaavaluonnosten mukaan oli AP - aluetta, mutta joka kaupunginhallituksen 6.4.2020 päättäessä asettaa yleiskaava nähtäväksi oli muutettu VL - alueeksi, muutetaan ja palautetaan AP - alueeksi. Maanomistajan kiinteistöt sijaitsevat tällä aiemmin suunnitelmassa olleella AP - alueella. Vantaan kaupunki varautuu voimakkaaseen asukasmäärän kasvuun, mikä edellyttää merkittävää asuntorakentamista. Tämän alueen kaavoittaminen pientaloalueeksi aiemman yleiskaava-

luonnoksen mukaisesti tukee tätä kaupungin elintärkeää tavoitetta. Alueella on mahdollista yhdistää nykyaikaisella tavalla luontoarvojen kunnioittaminen ja tulevaisuuden kestävä asumisratkaisut. Historiallisen ympäristöön soveltuen alueelle voisi rakentaa pienkerrostaloja risteyksen läheisyyteen antaen talojen madaltua metsää kohti, jolloin kokonaisuudesta syntyisi vaikuttava kylätunnelma. Tarkoitus olisi, että talot asemoitaisiin niin, että niiden poikki pääsisi kulkemaan viheralueiden metsiin, mikä vahvistaisi nykyajan rakennustavan sulautumista ympäröivään luontoon. Näin alueesta voitaisiin rakentaa turvallinen, terveellinen ja tasapainoinen elinympäristö. Asuinrakentamisen edellyttämä kunnallistekniikka on jo rajalla.

Luonto ja ulkoilu

1. Linnain AP-alueesta tulee rajata pois luo-alueet. Luo-alueet rajauksineen tulee lisätä yleiskaavaan ja tarkistaa tältä osin SL-rajaukset nykyistä perustelluksi ekologisesta näkökulmasta.
2. Linnain metsän SL-varaus jää liian suppeaksi. SL-alueen tulee noudattaa tarkemmin uhanalaisten lajien esiintymien rajauksia ja kattaa ekologisesti merkittävimmät luontoarvoalueet.
3. Långbackan AP-alue on kulttuurivaikutteinen sekä tärkeä osa arvokasta metsäistä suojavyöhykettä SL-alueen reunassa. Kohde tulee kaavassa turvata maankäyttöpaineelta VL- ja luo-merkinnöillä.
4. Linnain metsäalueen ohjeelliset ulkoilureitit tulee muuttaa noudattamaan jo olemassa olevia, toimivia reittejä, metsäalueen heikentämisen välttämiseksi.
5. Metsäisen viheralueen säilyttäminen mahdollisimman laajana ja yhtenäisenä turvaa ulkoilu- ja virkistysmahdollisuudet sekä muut metsäluonnon tarjoamat ekosysteemipalvelut parhaiten. Linnain metsän SL-alue, toimivat ekologiset yhteydet kaikkiin ilmansuuntiin ja riit-

tävät reuna-alueiden suojavyöhykkeet (VL/luo) – ovat myös luonnon monimuotoisuuden säilymisen kannalta välttämättömiä. Friimetsä on suojeltava ekologisin perustein nykyistä ehdotusta kattavammin.

Vastine

Asuminen

Nähtäville panon päätöksäsitelyyn lähetetyssä yleiskaavaehdotuksen versiossa (yleiskaavatoimikunta 16.12.2019) muistutuksessa mainittu pientalovaltainen asuinalue (AP) oli mukana. Yleiskaavatoimikunta päätti kokouksessaan 27.2.2020 poistaa ristiriitaisia näkökulmia herättäneen rakentamisalueen yleiskaavaehdotuksesta. Näin ollen sitä ei ollut enää mukana kaupunginhallituksen 6.4.2020 nähtäville asettamassa yleiskaavaehdotuksessa. Asuntorakentamisen paikkana alue on erinomainen, mutta valinnassa painottui virkistyskäytön arvot.

Luonto ja ulkoilu

1. Linnaisten AP-alueen rajausta on yleiskaavan yleispiirteistä tarkkuus- tasoa. Tarkempi rajausta on Linnaisten asemakaavassa 100400, joka on käsitelty KHO 9.6.2020 ja kuulutettu voimaan 30.6.2020.
2. Luonnonsuojelun alueen rajausta tarkennetaan rauhoituspäätöksen yhteydessä.
3. Kasvavassa kaupungissa tarvitaan paitsi virkistys- ja luonnonsuojelun alueita, myös runsaasti asuntotontteja kaupungin eri osiin. Långbackan alue on jo vanhastaan osin rakennettu ja sopii siten hyvin täydennysrakentamiseen. Alue on asuntorakentamisen näkökulmasta tärkeä, koska se sijaitsee hyvin suhteessa muihin asuntoalueisiin ja palveluihin ja koska asuntoalueiden rajauksia ei yleiskaavassa merkittävästi laajenneta. Alue täyttää myös kaupungin maapoliittista tavoitetta pientalotonttien kaavoittamisesta kaupungin omalle maalle.

4. Yleiskaavaehdotukseen on merkitty ohjeellinen ulkoilureittien verkosto koko kaupungin alueelle. Kaupunki toteuttaa ulkoilureittien verkostoa vähitellen. Reittien sijainti, leveys, pinnoitteet, valaistus ym. tarkentuvat jatkosuunnittelussa. Kadut ja puistot -palvelualueella laaditaan parhaillaan ulkoilureittien tavoitesuunnitelmaa, jossa reittejä suunnitellaan yleiskaavaa tarkemmalla tasolla.

5. Yleiskaavaehdotus 2020 ei pienennä Linnaisten metsän viheraluetta verrattuna voimassa olevaan yleiskaavaan ja asemakaavaan. Yleiskaavassa säästetään laajoja yhtenäisiä metsäalueita. Jo yleiskaavoitettujen asuntoalueiden alaa ei ole lähdetty isommin laajentamaan jo rakentuneiden alueiden ulkopuolelle. Väestönkasvupaineessa sekin olisi yksi vaihtoehto. Vantaan väestönkasvun ennustetaan jatkuvan voimakkaana. Rakentamiseen varattuja alueita ei siksi voida pienentää verrattuna vuoden 2007 yleiskaavaan. Kestävyys on asetettu yleiskaavan 2020 tavoitteiden raamiksi. Yleiskaava 2020 tavoitteet (Kaupunginhallitus 22.1.2018) -raportissa on tulkittu kestävyuden ulottuvuuksia maankäyttöön. Maapallon kantokyky on kestävyuden kivijalka. Ekologista kestävyyttä yleiskaavassa on mm. se, että viherrakenne turvaa luonnon monimuotoisuutta ja toimivia ekosysteemejä ja tiivistyvä kaupunkirakenne mahdollistaa kestävästä liikkumisesta ja säästää viheralueita rakentamiselta. Yleiskaavassa sovitetaan yhteen keskenään ristiriitaisia asioita. Yleiskaavan vihervaluoverkosto on pystytty säilyttämään pitkälti samana kuin yleiskaavassa 2007. Luonnosvaiheessa käytiin läpi monia mahdollisia rakentamisen paikkoja yleiskaavan 2007 viheralueilla, mutta niistä luovuttiin luontoarvojen ja virkistyskäytön tarpeiden takia. Linnaisten metsään luonnosvaiheessa esitetty pientaloaluelajennus poistettiin. Ekologiset runkoyhteydet on pääsääntöisesti varattu siten, että runkoyhteys ei ole vain viivana maankäyttömerkinnän päällä, vaan runkoyhteydelle on tehty niin laaja vihervalueen maankäyttövarausta kuin kussakin kohdassa on mahdollista. Liikenneväylien haittavaikutusta torjumaan on esitetty viheryhteyden kehittämiskohtia, jotka ovat joko vihersiltoja tai vehreitä alikulkuja. Frii-

metsä on yleiskaavan tulevia pientaloalueita, joka liittyy Vihdintien kaupunkirakenteeseen ja täyttää kaupungin maapoliittista tavoitetta pientalotonttien kaavoittamisesta. Friimetsään saatavissa bussilinja Askiston kautta, kun Askistontien silta rakennetaan Kehä III:n yli.

2.3.8. Luhtitien jatke

M173, M274

Suunnitelma Luhtien jatkamisesta Uomatielle, ja ylipäätään ajatus Raappavuoren viheralueen ja lähivirkistysalueen halkomisesta vilkasliikenteisellä tiellä, ei noudata Vantaan kaupungin yleiskaavaehdotuksen henkeä. Yleiskaavan mukaan Vantaan kaupunki arvioi melu- ja ilmanlaatuvaikutuksia; pelkään, että Luhtitien jatkeen osalta kokonaisarviointi on jäänyt puutteelliseksi ja puolitiehen. Raappavuoren lähivirkistysalue tulee säilyttää yhtenäisenä. Koronapandemia on viimeistään osoittanut, että kaupunkilaisille tulee olla lähellä ja helposti saavutettavissa viheralue, jossa voi liikkua ja nauttia luonnosta ilman jatkuvaa liikenteen melua ja pakokaasuja. Luhtitien jatkaminen Uomatielle tietäisi varmuudella suurta liikennemäärää, ja sitä kautta melu- ja saasteongelmien syntymistä.

Vastine

Luhtitien jatke Uomatielle on jo voimassa olevassa yleiskaavassa ja tämä ohjaa vielä myös alueen asemakaavoitusta. Luhtitien merkitys joukkoliikenteelle nousi esiin erityisesti Länsi-Vantaalle tehdyn uuden linja-autoliikennettä koskevan linjastosuunnitelman myötä ja yhteys mahdollistaa suunnitelman mukaisen tehokkaan joukkoliikenteen bussirunkolinjan toteuttamisen Pähkinärinteeltä Kehäradan varteen. Luhtitien asemakaava 141100 on jo hyväksytty 16.12.2019 ja kuulutettu voimaan 2.3.2020. Luhtitiestä laaditaan jo katusuunnitelmia ja yleis-

kaavan merkinnällä korostetaan sen merkitystä tärkeänä paikallista liikennettä palvelevana väylänä.

Raappavuorten viheralue on säilytetty yhtä laajana kuin voimassa olevassa yleiskaavassa väestönkasvupaineesta huolimatta juuri siitä syystä, että tiedostamme viheralueiden tärkeyden kaupunkilaisille. Luonnonsuojelualuevaraus vakiinnuttaa viheralueen asemaa entisestään. Luhtitie on katsottu niin tärkeäksi osaksi liikenneverkkoa, että se halutaan toteuttaa siitä huolimatta, että se joudutaan rakentamaan viheralueen poikki.

2.3.9. Myyrmäen keskusta

M45, M194

Yleiskaavalla pyritään tehostamaan jo olevan infrastruktuurin käyttöä kehäradan vaikutusalueella. Tämä tavoite on sinänsä hyväksyttävä. Myyrmässä ja Louhelassa tulee kuitenkin ottaa huomioon jo olevan asutuksen luonne ja kaupunkikuva: tiivistäminen ei se saa liikaa muuttaa varsinkaan Louhelan luonnonläheisen väljää ja ihmisläheistä yleisilmettä.

Louhelantien ja Uomatien risteuksen ja Louhelan aseman läheiset korttelialueet on yleiskaavassa merkitty kaupunkikeskustaksi (C). C-alueita laajennettu suhteessa kaupunginhallituksen 29.4.2019 hyväksymään Myyrmäen kaavarunkoon. Siinä laajennusalue on enintään 8-kerroksista aluetta. Tämä merkitsee laajennetun alueen rakennustehokkuuden lisääntymistä ilmeisesti sen suuntaiseksi, mikä on merkitty kaavarunkoon risteuksen eteläpuolen 16-kerroksiseen ja Louhelan asema länsipuoliseen 24-kerroksiseen rakentamiseen. Alue, jolla on 2012 ja 2017 rakennetut 5- ja 6-kerroksiset asuinkerrostalot, on merkittävä yleiskaavassa vähemmän tehokkaasti rakennettavaksi AC-alueeksi, kaupunkikeskustan asuinalueeksi. Kaavarungossa esitetty rakentami-

nen on ylikorkeaa ja heikentää jo olevan asutuksen viihtyisyyttä mm. varjostuksen lisääntymisenä. Kaavarungon rakentamiskorkeuksia tulisi laskea.

Yleiskaava ei ota kantaa C- ja AC -alueiden rakennustehokkuuteen. Näin saatava informaatio on olennaisen puutteellista ja vaikuttaa siten oikeusturvaa heikentäen myös sen arviointiin, onko kaavaan syytä reagoida esimerkiksi muistutuksella. Kaavarunko on ohjaava eikä kuulu viralliseen kaavajärjestelmään. Yleiskaava on kaupunginvaltuuston hyväksymä kaavoituksen oikeusvaikutteinen ohjausväline.

Yhteenvedona esitetään, että puheena olevan risteuksen lähialueen Myyrmäen kaavarungon mukaisen rakennustehokkuuden laskemisen lisäksi kunkin eri rakentamisalueen, erityisesti C- ja AC-alueiden, rakennustehokkuus määritellään yleiskaavan kaavamääräyksissä niin, että se ohjaa yksityiskohtaista kaavoitusta tavalla, josta ilmenee ainakin suuntaa antavasti alueen rakennustehokkuus enimmäiskerroslukuihin. Louhelantien ja Uomatien risteysalueen pohjois- ja luoteispuolen rakennustehokkuutta ei ole yleiskaavassa korotettava siitä, mitä se on Myyrmäen kaavarungossa.

Muistuttaja vastustaa kaavaehdotuksessa esitettyä tornitalon sijoitusta Ojapolun varteen: ”Meillä on nyt parvekkeeltamme esteettömät näkyvät länteen. Niiden tilalle tulisi aivan lähelle tyly tornin päätyseinä. Kun vielä otetaan huomioon, että radan toiselle puolelle tulee joukko korkeita tornitaloja, meiltä ollaan viemässä kokonaan mahdollisuus nähdä ilta-aurinkoa. Toivomme, että tämä talo poistettaisiin kaavasta ja haettaisiin sille muualta sopivampi paikka.”

Vastine

Louhela sijaitsee rautatieaseman luona Myyrmäessä, joka on yksi Vantaan pääkeskustoja. Siksi alue on joukkoliikennekaupungin kehittämiseen tähtäävässä yleiskaavaehdotuksessa täydennysrakentamisen ydinaluetta, kestävän kasvun vyöhykettä ja merkinnöillä C ja AC. Korttelirakenteen yksityiskohtaiset ratkaisut linjataan koko kaupungin yleiskaavaa tarkemman tason suunnitelmissa ja asemakaavoissa. Yleiskaava mahdollistaa monenlaisten korttelirakenteiden toteuttamisen Myyrmäen alueella. Yleiskaavassa ei määritetä rakennustehokkuutta, joka ei ole paras mittari ympäristön laadusta. Ympäristön laatua ohjataan yleiskaavamääräyksissä. Kaupungin maapoliittiset linjaukset (Kv 18.6.2018) ja Myyrmäen kaavarunko (Kh 29.4.2019) tähtäävät korkeaan rakentamiseen asemanseuduilla. Yksityiskohtaiset ratkaisut paikan kehittämistä tehdään asemakaavamuutoksissa.

2.4. Kivistö

Kivistön suuralueelta annettiin yhteensä 57 muistutusta:

- As Oy Kustaanmäki
- As Oy Paulaharju
- Blackbull Jeans Store Oy
- Peab industri Oy
- Petaksen asukasyhdistys Ry
- Pirttiranta Oy
- Vassinmäen asukkaat
- 50 yksityishenkilöä

2.4.1. Josvaholmin luonnonsuojelualue

M140, M214, M309, M326

Luonnonsuojelualue yksityisellä kiinteistöllä

Muistuttaja vaatii, että luonnonsuojelualueen rajaus katsotaan kiinteistöllä uudelleen. Alue on metsätaloustaloudessa eikä METSO ole houkutteleva vaihtoehto. Muistuttaja haluaa käyttää kiinteistöään pienrakentamiseen, jota luonnonsuojelualueen merkintä SL ei mahdollista. SL heikentää kiinteistön arvoa ja poistaa mahdollisuuden taloudelliseen ansaintaan. Muistuttaja ei ole saanut aikaisemman yleiskaavan SL-varauksesta tietoa ja vaatii nyt rajauksen poistamista hänen kiinteistöllään. Uudessa yleiskaavaehdotuksessa jätettiin yk2007:ssä oleva peltoalue pois SL-varauksesta. Tämä muutos vastaa muistuttajan mielestä samaa kuin hänen omistama talousmetsä, josta voi saada tulevaisuudessa tuottoa. Muistuttajan mukaan hänen kiinteistöllään ei ole mitään merkittävää kasvillisuutta tai eläimistöä, jota olisi suojeltava.

Talouksmetsät, jotka eivät kuulu luonnonsuojeluohjelmaan, eivätkä täytyä suojelukriteerejä ei tule merkitä SL-merkinnällä yleiskaavaan. Kiinteistönomistajat on saatava kunnalta täysi korvaus alueista, jotka saavat

suojelumerkinnän. Omistajat menettävät tuloja, jos eivät saa enää suojelumerkinnän jälkeen hoitaa metsää ja suorittaa metsässä päätehtäviä. Yleiskaava ei saa aiheuttaa maanomistajalle kohtuutonta haittaa. Suojelutoimissa on otettava huomioon yksityisen maanomistajan oikeusturva. SL-merkintä yleiskaavassa aiheuttaa maanomistajalle epävarmuutta: ei saa Kemera-tukia, koska metsälaki ei ole voimassa SL-alueilla. Myöskään metsätuholaki ei ole voimassa.

Metsien monimuotoisuus turvataan parhaiten vapaaehtoisilla menetelmillä kuten METSO-ohjelmalla. Aikarajoitteisten vapaaehtoisten suojelualueiden ei tule saada SL-merkintää yleiskaavaan.

Hyvin hoidetut kasvavat metsät ovat paras hiilinielu ja viihtyisämpi virkistysalue kuin hoitamaton metsä.

Mt152 ja SL

Muistuttajan palstalle on yleiskaavaehdotuksessa osoitettu Mt152 ja SL. Maapalstasta on yk2020:ssa yli 90% osoitettu muuhun käyttöön kuin rakentamiseen. Muistuttaja pitää tilannetta kohtuuttomana ja ehdottaa, että rakennusoikeutta siirrettäisiin lisää muistuttajan omistamille muille kiinteistöille, esim. Riipiläntiellä sijaitsevalle palstalle.

Muistutuksessa todetaan, että Mt 152 kohdalla ei ole luontoselvityksissäkään todettu luontoarvoja. SL-aluevaraukselle ei ole luonnonsuojelulistasta perustetta ja varaus tuottaa merkittävää haittaa maanomistajalle. Tulevaisuudessa MT152 varteen kohdistuu rakentamispainetta. Mt152:n ympäristövaikutusten arvioinnissa ja yleiskaavaluonnoksen luontovaikutusten arvioinnissa on todettu ristiriita Mt 152 ja suojeluvarauksen kanssa. Yleiskaava ei täytä MRL 39§ 3 ja 4 momentin sisältövaatimuksia.

Muut kaavaratkaisut yksityisellä kiinteistöllä

Yleiskaavaan virkistysalueiksi on varattu liian paljon muistuttajan maita. Virkistysalueet ja reitit jokamiehen oikeuksin tuottavat maan-

omistajalle haittaa ja virkistys olisi osoitettava valtion, kuntien ja yhdistysten maille. Myös Mt 152, EV-merkintä ja VU-merkintä tuottavat maanomistajalle haittaa.

Maa- ja metsätaloudella on suuri merkitys kulttuuriympäristön ja -perinnön säilyttämisessä.

ELL: yleiskaavassa on otettava huomioon MRL 39§:n mukaiset määräykset eikä kaavoituksella ja tehdyillä merkinnöillä voida aiheuttaa kiinteistön omistajalle kohtuutonta haittaa velvoittamalla omistajia taloudellisesti epäedulliseen asemaan.

Lisäksi muistuttaja vaatii Katriinantiellä sijaitsevan tilakeskuksen osalta SL-merkinnän poistamista ja haluaa tilalle M- tai AP-merkinnän. Kaupunki on itse hävittänyt metsiä lentoaseman eteläpuolella.

Vastine

Luonnonsuojelualue yksityisellä kiinteistöllä

Josvahalmin alueelta löytyy useita luontoselvityksiä, alueen suojeluarvot on tunnistettu jo vuoden 1981 Vantaa luonnonsuojelukohteet -perusselvityksessä. Alueelta tehtiin luontoselvitys myös vuonna 1987. Josvahalmin korpipainanne on ollut suojeluvarauksena vuoden 1983 yleiskaavasta lähtien. Alueen tärkeänä suojeluarvona on kostea monipuolinen korpipainanne ja lehtomaiset rinteet. Kiinteistö, jonka rajojen siirtoa muistutuksessa vaaditaan, on osa Josvahalmin korpipainannetta. Koska yleiskaavan suojelualuerajaus on aikanaan tehty varsin yleispiirteiseksi, on rajausta mahdollista tarkistaa sen pohjoisreunassa muistuttajan kiinteistön alueella.

Nuoret metsät ovat hyviä hiilen sitoja, mutta vanhat metsät sitovat myös hiiltä ja ovat merkittäviä hiilivarastoja. Luonnon monimuotoisuus-

den häviäminen on ilmastonmuutoksen lisäksi ihmiskuntaa uhkaava ilmiö. Vantaan kaupunki on halunnut reagoida tähän uhkaan varoamalla ekologiselle verkostolle tilaa kasvavassa kaupungissa. Ekologinen verkosto muodostuu luonnonsuojelualueista ja ekologisista yhteyksistä. Suomen lajien uhanalaisuus 2019 punaisessa kirjassa todetaan, että suurin osa uhanalaisista lajeista elää metsissä. Merkittävimpiä uhanalaisuuden syitä kirjan mukaan ovat lahoppuun väheneminen, metsien puulajisuhteiden muutokset ja vanhojen metsien ja suurten puiden väheneminen.

Useimmat yleiskaavaan ehdotetuista luonnonsuojelualueista ovat metsäisiä alueita. Niissä lajisto on yleensä monimuotoisinta. Vantaan alueella luontoselvityksiä on tehty sekä kunnan että yksityisten mailla, ja merkittäviä luontoarvoja löytyy myös yksityisten omistamista metsistä. Luonnon monimuotoisuuden turvaamiseksi Vantaalla pitäisi olla riittävän monta ja isoa luonnonsuojelualueita ja ekologiset yhteydet näiden välillä tarvitaan. Iso osa, yli 70 prosenttia uusista SL-varauksista on kunnan mailla, loput yksityisten omistamilla mailla, M- ja VR-alueilla. Kaikki yleiskaavaan uutena osoitetut sl-alueet ovat luontoarvoiltaan merkittäviä, ja alueet on rajattu noudattaen luonnonsuojelulain 10§ kriteeristöä.

Mt152 ja SL

Josvahalmin alueelta löytyy useita luontoselvityksiä, alueen suojeluarvot on tunnistettu jo vuoden 1981 Vantaa luonnonsuojelukohteet -perusselvityksessä, ja Josvahalmin korpipainanne osoitettiin suojelualueeksi 2007 yleiskaavassa. Uusimmissa selvityksissä (2017-2020) on saatu uutta tietoa mm. alueen kääpä- ja sammallajistosta, ja liito-oravista. Maakunnallisesti arvokkaaksi määritelty luontokohde, joka on olennainen osa metsäisen ekologisen verkoston ydinaluetta Luoteis-Vantaalla. Edustavia korpialueita sekä lehtoja, jossa jalopuustoa. Josvahalmin laajennusehdotusalueella on useita luontodirektiivin liitteen IV (a)lajeihin kuuluvan liito-oravan elinpiirin ydinalueita sekä lajille tärkeitä säi-

lytettäviä kulkuyhteyksiä. Alueella on silmälläpidettävää ja Vantaalla huomionarvoista kääpälaajistoa. Alueen yhtenäisyyden säilyttämiseksi rajausehdotukseen on sisällytetty myös kehityskelpoisia nuoria metsiä. Olemassa olevien tietojen pohjalta alueen SL-alue rajausta on perusteltu. Mt152 linjaus kulkee SL-alueen poikki ja asettaa haasteensa alueen yhtenäisyydelle, ja vaatii väylän huolellista suunnittelua ja toteutusta, jotta alueen suojeluarvot säilytetään mahdollisimman hyvin.”

Muut kaavaratkaisut yksityisellä kiinteistöllä

Yleiskaava ohjaa kasvun sisäänpäin nykyiseen kaupunkirakenteeseen ja hyvän joukkoliikenteen alueelle. Uusia asuinaluevarauksia ei ole esitetty maatalousalueiden yhteyteen. Muistuttajan mainitsemalla Katriinantiellä sijaitsevalla tilakeskuksen mailla ei ole SL-merkintää.

Virkistysalueet ja ulkoilureitit yksityisellä kiinteistöllä

Yleiskaava toteuttaa MRL:ssä 39 §:ssä määriteltyjä yleiskaavan sisältövaatimuksia. Niihin kuuluu mm. riittävien virkistysalueiden varaaminen. Yleiskaavan virkistysalueverkosto on pitkälti sama kuin voimassa olevissa oikeusvaikutteisissa yleiskaavoissa. Virkistysalueiden sijainti on määritelty kaupunkirakenteen perusteella, ei maanomistuksen. Joitain virkistysalueita on voimassa oleviin yleiskaavoihin verrattuna muutettu maatalousalueiksi arvokkaan kulttuuriympäristön alueilla, koska maatalouden harjoittaminen turvaa viljelyn jatkumista alueilla, joiden arvo perustuu siihen, että ne ovat pitkään jatkuneen maanviljelyksen tuottamia kulttuurimaisemia. Näillekin alueille on osoitettu ohjeelliset ulkoilureitit, koska peltomaisema voi olla virkistyskäytössä siten, että maisemaa katsotaan reitiltä käsin. Yksityisesti omistetuilla virkistysalueilla voidaan edelleen harjoittaa metsätaloutta. Metsätalouden harjoittaminen kuitenkin saattaa heikentää metsämaiseman laatua ja luonnon monimuotoisuutta ja siksi virkistysalueilla vaaditaan MRL 128 §:n mukaista maisematyölupaa, jonka ehdoissa voidaan määritellä, miten metsää voidaan hoitaa siten, että arvoja säilyy ja maanomistaja samalla saa kohtuullista tuloa. Metsämaiseman arvostusta on tutkittu.

Yhteinen piirre tuloksissa on se, että ihmiset arvostavat useimmiten metsää, jonka puusto on varttunutta. Metsän uudistamisen tapa vaikuttaa siihen, miten miellyttävänä metsämaisemaa uudistuksen jälkeen pidetään.

Pelkästään jokamiehen oikeuteen perustuva metsissä liikkuminen ei ole riittävän hallittua, kun ihmisiä alkaa olla paljon. Siksi kaupunki kaavoittaa ja hankkii alueita virkistyskäyttöön. Samasta syystä yleiskaavaan on merkitty myös ohjeellisten ulkoilureittien verkosto.

Julkiset virkistysalueet toteutetaan yleensä hankkimalla ne Vantaan kaupungin omistukseen. Vantaan kaupunki hankkii yleiskaava-alueella virkistysalueita omistukseensa lähtökohtaisesti ja pääsääntöisesti vapaaehtoisin kaupoin. Tarvittaessa voidaan käyttää etuosto-oikeutta. Koko virkistysalueverkoston hankkiminen kaupungin omistukseen on hidaskäyttöprosessi.

Yleiskaavassa esitetään ulkoilureittien sijainniltaan ohjeellinen verkosto. Reittien suunnittelu ja siinä yhteydessä yhteistyö maanomistajien kanssa jatkuu tarkemman asteisessa suunnittelussa. Yksityisille maille reittejä perustettaessa Vantaalla on mm. käytetty ulkoilulain mukaista ulkoilu-reittitoimitusta.

Maankäyttö- ja rakennuslain 43 pykälässä säädetyistä rajoituksista johtuvasta lunastus- ja korvausvelvollisuudesta säädetään lain 101 ja 140 §:ssä. MRL 101 §:ssä todetaan näin: ”Jos maa asemakaavassa tai 43 §:n 2 momentissa tarkoitetun määräyksen nojalla yleiskaavassa on osoitettu käytettäväksi muuhun tarkoitukseen kuin yksityiseen rakennustoimintaan eikä maanomistaja sen vuoksi voi kohtuullista hyötyä tuottavalla tavalla käyttää hyväkseen aluettaan, kunta tai, jos alue on kaavassa tarkoitettu tai osoitettu valtion tarpeisiin, tämä on velvollinen lunastamaan alueen tai suorittamaan haitasta korvauksen.”

2.4.2. Katinmäen luonnonsuojelualue

M24, M25

Omistaja vastustaa luonnonsuojelualuerajausta kiinteistöllään. Hän haluaa käyttää metsää osana pihapiiriä kuten ennenkin ja huolehtia vaaralliset puut metsäalueelta pois. Lahokaviosammalen suojelulle kiinteistö ei muistuttajan mukaan sovellu.

Vastine

Katinmäen luonnonsuojelualueesta on vuonna 1999 rauhoitettu Vantaan kaupungin omistamat alueet. Vuoden 2007 yleiskaavaan Katinmäen suojelualueetta laajennettiin hieman länteen päin myös yksityisten omistamille kiinteistöille ja samanlaisena kokonaisuutena suojelualue on nyt nähtävillä olevassa yleiskaavaehdotuksessa 2020. Suojelualueetta ei olla laajentamassa nykyisen yleiskaavan suojelualuevarausta laajemmaksi.

Luonnonsuojelualueen rajausta noudatetaan etelä-lounaassa kalliometsän reunaa. Kiinteistöjen alueella sijaitseva kalliometsäalue on arvokasta luontotyyppiä ja täydentää jo rauhoitettua luonnonsuojelualueetta. Kiinteistönomistaja voi poistaa vaaralliset puut suojelualueen rajan läheisyydessä.

2.4.3. Kehä IV / maantie 152

M79, M146, M142, M215, M218, M224, M226, M227, M233, M298, M300, M301, M304

Maantien 152 jatketta (Kehä IV) ei tarvita pilaamaan luontoa, maisemaa tai maatiloja. Mikäli jatkeesta pitää jotain toteuttaa, niin vain Tuusulanväylän ja Myllykyläntien välinen osuus (hankkeen YVA-selostuksen mukainen vaihtoehto 0+). Alkuperäinen Kehä-IV linjaus Klaukkalan liittymään olisi looginen, halvempi, eikä aiheuttaisi niin paljon haittaa luontoarvoille sekä ihmisille. Sen sijaan kehä 3 parantamiselle olisi tar-

vetta ja monin verroin järkevämpää.

Tämä tie on yksittäinen esimerkki siitä, että järjestöillä on oltava mahdollisuus käsitellä ja esittää kantansa yleiskaavan aiheuttamista mahdollisista vaikutuksista. Yhdistysten yhteisen kannan muodostaminen on mahdotonta, kun kyse on jäsenten ristiriitaisista eduista ja tavoitteista, kun yhteisten sääntöjen mukaisten tilaisuuksien ja kokouksien järjestäminen on valtakunnan hallituksen toimesta rajoitettu henkilö- määrältään. Seikka aiheuttaa vakavan riskin siihen, että yleiskaava valitusten perusteella palautetaan oikeuden päätöksellä uudelleen valmisteltavaksi ja voimaantulo viivästyy vuosilla.

Vastine

Maantien 152 jatke (ns. Kehä IV) kuuluu maakunnan kehittämisen tavoitteisiin. Keskeisin peruste uuden väylän toteutukselle on uusien logistiikkakeskusten poikittaiset liikkumistarpeet pääteiden välillä sekä nykyisten reittien huono kyky palvella kehittyviä alueita ja toimintoja.

Yhteystarve sekä siihen kytkeytyvä maankäytön kehittäminen on osoitettu voimassa olevassa ja uudessa maakuntakaavassa. Yleiskaavan linjaus perustuu maakuntakaavaan. Linjausta on yleiskaavaehdotukseen tarkistettu parhaillaan laadittavan aluevaraus suunnitelman (Uudenmaan ELY, Vantaa ja Tuusula) ja osana sitä tehdyn ympäristövaikutusten arviointimenettelyn mukaiseksi.

Tien sijoittumisesta tutkittiin aikanaan 4. vaihemaakuntakaavan luonnoksessa useita vaihtoehtoja, jotka perustuivat ELY:n 2015 laatimaan ”Keski-Uudenmaan poikittaisyhteyksien selvitykseen”. Maantien 152 yhteyden suunnitteluhistoriassa on useita vaiheita sekä eritasoisia suunnitelmia ja selvityksiä. YVA-menettelyssä tutkittavat vaihtoehdot on muodostettu edeltävien selvitysten, maankäytön tarpeiden ja hankkeelle asetettujen tavoitteiden perusteella. Myös ympäristöarvoista on saatu reunaehdotuksia suunnitteluun. Hankkeen yhteysviranomaisen on

antanut YVA-selostuksesta perustellun päätelmän, jotka pohjalta jatkosuunnitteluun on valittu YVA-selostuksen mukainen vaihtoehto 1.

Voimassa olevan yleiskaavan linjaus kulkee länsiosassa eri reittiä kuin uusi linjaus, koska sen määränpäänä on Klaukkalantien liittymä ja uuden Klaukkalan ohikulkutien liittymä. Keskeiset perusteet pohjoisemman linjauksen eduksi ovat, ettei se kulje keskeltä Seutulankylän asutusta, Vantaanjoen tulva-alueita ja Vantaanjoen kulttuurimaisemaa. Vaikutuksia ympäristöön uudella maantiellä on kaikissa vaihtoehtoissa.

Voimassa olevan yleiskaavan linjaus vaurioittaisi merkittävästi valtakunnallisesti arvokasta kulttuurimaisemaa. Kulttuurimaiseman arvoja arvioitiin yleiskaavan 2007 taustaksi tehdyssä Kulttuurimaisemaselvityksessä (Muukka ja Mäkyne 2005). Selvityksessä esitetyt arviointikriteerit ovat edelleen päteviä. Valtakunnallisesti arvokkaan maisema-alueen rajausta on määritelty uudelleen tuoreemmassa inventoinnissa Vantaan yleiskaavan 2007 rajausta noudattelevaksi. Pohjoisempi uusi linjaus vaurioittaa kulttuurimaiseman arvoja vähemmän.

Yleiskaavaehdotus mahdollistaa Kehä 3:n parantamisen. Osia Kehä III:sta on jo parannettu ja suunnitelmia uusista parannuksista laaditaan.

Yhdistysten mahdollisuudesta ottaa kantaa yleiskaavaan on vastattu vuorovaikutusta koskevassa koosteessa kappaleessa 2.1.6.

2.4.4. Keimola

M38

Kiinteistö Rauhalantien varressa tulee osoittaa kokonaan pientaloalueena, niin että sille voi rakentaa pientaloasutusta. Kiinteistö on ollut

suvun hallussa 4 polven ajan ja sillä on aiemmin sijainnut talo (palanut).

Vastine

Kyseisen alueen osalta ei ole tehty muutoksia suhteessa voimassa olevaan yleiskaavaan. Sekä voimassa oleva yleiskaava että uusi yleiskaava mahdollistavat yhden asunnon rakentamisen kiinteistölle. Eteläosa kiinteistöstä on osa Kivistön virkistysalueverkostoa.

2.4.5. Keimolan Isosuon Natura-alue

M324

Muistuttaja haluaa, että luonnonsuojelualueen rajausta siirretään hänen kiinteistöltään noudattamaan kiinteistön etelärajausta. Perusteluina muistuttaja esittää, että suojeltavalle alueelle on rakennettu uusi tie ja tehty maantäyttöä eikä alue ole enää luonnontilainen. Lisäksi muistuttaja ehdottaa ekologisen yhteyden merkinnän siirtämistä kiinteistön itäreunalta länsireunalle.

Vastine

Muistuttajan kiinteistön eteläreunalla oleva luonnonsuojelualueen rajausta on osa Natura 2000-verkostoon kuuluvaa aluetta Vestran suot, lehdot ja vanhat metsät (FI0100064). Rajausta on jo vuoden 2007 yleiskaavassa. Vantaan kaupungin käsityksen mukaan Natura-verkostosta on aikanaan ELY-keskus maanomistajia kuullut. Suojeltavalle alueelle rakennetulle tielle ja maantäytölle olisi yleiskaavamääräyksen mukaan tarvittu maisematyölupa. Toimitamme tätä kiinteistöä koskevan tiedon ELY-keskukseen.

Ekologisen yhteyden siirtämiselle ei ole perusteita.

2.4.6. Klaukkalan rata

M199

Klaukkalan radan varaus on mielestäni tarpeeton ja se tulisi poistaa kaavasta.

Vastine

Klaukkalan rata on pitkän aikavälin raidevaraus ja merkintä on maakuntakaavan mukainen. Vaikka rata ei välttämättä toteudu ennen yleiskaavan tavoitevuotta 2050, niin sen merkitseminen yleiskaavaan mahdollistaa tulevaisuudessa radan sekä laadukkaan joukkoliikenneyhteyden toteuttamisen Nurmijärveltä Kehäradalle.

2.4.7. Lapinkylän asemanseutu / Stationsområdet i Lappböle

M317, M220

Aseman seutu

Ainoastaan pieni osa, luoteisosa, kiinteistöomistajan omistamasta tilasta on osoitettu keskustaksi/asuinalueeksi, vaikka tilan lähes koko koillinen rajanvarsi rajautuu melko isoon omakotitaloalueeseen ja länessä paikallisjunarataan ja suunniteltuun juna-asemaan.

Kiinteistönomistaja ihmettelee, miksi suunnitellaan lähivirkistysaluetta niin lähelle rautatietä, kun sen sijaan pitäisi luoda mahdollisuudet toimivaan yhteiskuntaan, missä yhteydet ovat lähellä asutusta. Rautatien molemmiin puolin olevat alueet ovat ehdotettu muuhun käyttöön kuin

asutukseen. Verorahoja säästyisi melkoisesti jos asutusta keskitettäisiin radan varteen Vantaanjoelle asti. Alueesta voisi tulla hyvin houkutteleva tuleville asukkaille, koska palvelut, yhteydet ja virkistysalueet ovat lähellä.

Itse tilakeskus tulee muuttaa lähivirkistysalueesta MT-alueeksi, lähivirkistysalueen sijaan. Nykyinen kaavamerkintä toisi ulkoilijat suoraan kiinteistönomistajan yksityispihalle.

Rakentamisen laatu ja toteutus

Kaavoituksessa tulisi harkita tarkemmin sitä, kuinka lähelle rakennuksia suunnitellaan toisiinsa kiinni, jotta kerrostaloista ei näkisi suoraan pientaloon sisälle.

Liikenne- ja pysäköintiongelmat on huomioitava heti alussa, sillä vaikka kerrostalot olisivat lähellä tulevaa asemaa niin harva haluaa elää täysin autottomana. Tilanne muuttuu vielä pahemmaksi, jos kerrostalot rakennetaan ensin ja sitten odotellaan aseman mahdollista rakentamista.

Stationsområdet

Enbart en liten del, den nordvästra delen, av den av fastighetsägaren ägda fastigheten har anvisats till centrum/bostadsområde trots att fastigheten i stort sett längs med hela den nordostliga rån gränsar till ett rätt så stort egnahemshusområde och i väster till lokaltågsbanan och den planerade tågstationen.

Fastighetsägaren undrar varför ett närrecreationsområde planeras så nära järnvägen, då man i stället borde skapa möjligheter till ett fungerande samhälle där kommunikationerna är nära bebyggelsen. På vardera sidan av järnvägen har det föreslagits att områdena används till annat än bebyggelse. Det skulle sparas åtskilligt med skattemedel om bebyggelsen koncentreras till området längs med järnvägen

ända fram till Vanda å. Området skulle kunna bli väldigt attraktivt för framtida invånare på grund av närheten till service, kommunikation och rekreation.

Själva gårdscentrumet ska ändras från ett närrekreationsområde till ett MT-område. Den nuvarande planbeteckningen leder till att de som rör sig i närrekreationsområdet kommer in på fastighetsägarens privata gård.

Kvaliteten på byggandet och hur det genomförs

Planläggningen borde utreda mer i detalj hur nära varandra byggnaderna kan planeras för att flervåningshusen inte ska ha direkt insyn till småhusen.

Eventuella trafik- och parkeringsproblem ska beaktas genast från början, för även om t.ex. flervåningshusen ligger nära den framtida stationen vill de flesta ändå ha en bil. Situationen är ännu värre om flervåningshusen byggs först och stationen eventuellt först senare.

Vastine / Svar

Aseman seutu

Kaupunkikeskustan alueen (C) laajuus kyseisen kiinteistön alueelle ratkaistaan asemakaavoituksen yhteydessä huomioiden kestävä kasvun vyöhykkeen mahdollistama laajentuminen sekä lentomeluviikkeit. Kyseisellä alueella kaupunkikeskustan alueen (C) laajuuteen vaikuttavat myös luontoarvojen huomiointi sekä yhtenäisen viherverkoston kokonaiskuva.

Kiinteistön itäosa Vantaanjoen läheisyydessä sijaitsee lentomeluviikkeitä 1 (LDEN yli 60 dB), jonne ei saa rakentaa uusia asuntoja eikä sijoittaa muita melulle herkkiä toimintoja.

Rakentamisen laatu ja toteutus

Yleiskaavan määräyksissä edellytetään muun muassa, että kaupunkikeskustan alueella (C) sekä kaupunkikeskustan asuinalueella (AC) pysäköintiratkaisut on toteutettava kokonaisvaltaisesti. Lisäksi asuinalueella (A) on suositettava tehokkaita pysäköintiratkaisuja. Yleiskaava ei kuitenkaan ota kantaa alueiden pysäköinnin mitoittamiseen, vaan se ratkaistaan tarkemman asteisessa suunnittelussa samoin kuin tarkemmat liikenteen järjestelyt.

Yleiskaava mahdollistaa juna-aseman rakentamisen Lapinkylään, mutta ei ota kantaa aseman toteuttamisajankohtaan.

Stationsområdet

Omfattningen av stadscentrumområdet (C) i området för fastigheten i fråga avgörs i samband med detaljplaneringen och samtidigt beaktas en utvidgning som zonen för hållbar tillväxt möjliggör, samt flygbullerzoner. I området i fråga påverkas omfattningen av stadscentrumområdet (C) också av hur naturvärdena beaktas och av helhetsbilden som det enhetliga grönområdesnätverket ger.

Fastighetens östra del i närheten av Vanda å ligger i flygbullerzon 1 (LDEN över 60 dB), där nya bostäder inte får byggas och andra funktioner som är känsliga för buller inte får placeras.

Kvaliteten på byggandet och hur det genomförs

I generalplanens bestämmelser förutsätts bland annat att parkeringslösningarna ska vara heltäckande i stadscentrumområdet (C) och i stadscentrumets bostadsområde (AC). I bostadsområdet (A) ska dessutom effektiva parkeringslösningar prioriteras. Generalplanen tar ändå inte ställning till dimensioneringen av parkeringen i områdena, utan detta avgörs i en mer detaljerad planering liksom också trafikarrangemangen i närmare detalj.

Generalplanen gör det möjligt att bygga en tågstation i Lappböle, men tar inte ställning till när stationen byggs.

2.4.8. Lavangon moottorirata-alue

M320

Yrityksen omistama kiinteistö oli yleiskaavaluonnoksessa tilaa vaativan tuotanto- ja varastotoiminnan alueella (TT), mutta ehdotukseen käyttötarkoitus on muutettu pääosin moottorirata-alueeksi (EM). Merkintä tulee palauttaa TT-alueeksi, jotta kiinteistön kehittäminen on mahdollista.

Vastine

Nähtäville panon päätöksäsitelyyn lähetetyssä yleiskaavaehdotuksen versiossa (yleiskaavatoimikunta 16.12.2019) muistutuksessa mainittu alue oli työpaikka--alueena. Yleiskaavatoimikunta päätti kokouksessaan 27.2.2020 muuttaa alueen voimassa olevan yleiskaavan mukaisesti moottorirata-alueeksi. Näin ollen sitä ei ollut enää mukana kaupunginhallituksen 6.4.2020 nähtäville asettamassa yleiskaavaehdotuksessa. Voimassa olevassa asemakaavassa (Lavanko 340400) alue on Erytistöimintojen korttelialuetta. Kyseisen kiinteistön käyttötarkoitusta voidaan täsmentää asemakaavan muutoksella.

2.4.9. Lepsämänjoen lehto

M245, M293

Suojelurajaus on poistettava omistajan kiinteistöltä. Perusteluina se, että kiinteistöllä ei ole suojeltavia luontoarvoja ja että rajaus perustuu vanhoihin tietoihin. Suojelualuevaraus kulkee toisen omistajan pihan

halki. Lisäksi vedotaan tasa-arvoiseen kohteluun, koska tien länsipuolella on myös vastaavia luontoarvoja kiinteistöllä, jota ei ole kuitenkaan osoitettu luonnonsuojelualueeksi.

Vastine

Kiinteistön alueella oleva Lepsämänjoen lehdon suojelualuevarauksen merkintä on ollut Vantaan yleiskaavoissa jo vuodesta 1992 lähtien.

Suojelualueen rajaus on aikanaan piirretty suurpiirteisesti. Rajausta tarkennetaan ja poistetaan suojeluvarausmerkintä tältä kiinteistöltä.

Lepsämänjoen lehdon tärkein arvo on luontotyyppi lehto, jonka on todettu olevan pääkaupunkiseudun tasollakin kasvillisuudeltaan edustava. Alueen luontoarvoja ovat lehtokasvillisuuden lisäksi myös linnuston monipuolisuus ja myös uhanalaisen hyönteislajiston arvot, joista on saatu uutta tietoa kevään 2020 aikana. Rantalehdon alueella elää useita uhanalaisia ja silmälläpidettäviä hyönteislajeja. Lepsämänjoen lehtoalue on myös osa laajempaa Lepsämänjokilaakson arvokasta virtavesiluonnon aluetta, johon sisältyy joen vesialueet rantavyöhykkeineen.

Lepsämänjoen lehdon suojelualuerajaus on mukana Vantaan yleiskaavoissa jo vuodelta 1992 lähtien ja suojeluarvot ovat alueella säilyneet. Ennen rauhoittamista alueella on voimassa maankäyttö- ja rakennuslain 128§:n mukainen maisematyöluopavelvoite metsänhakkuuseen.

2.4.10. Lillån-Solbackan luonnonsuojelualue

M260

Kiinteistön omistaja pitää nykyisessä yleiskaavassa olevan TT-alueen

muuttamista lahokaviosammalen vuoksi SL-alueeksi MRL:n vastaisena ja maanomistajalle kohtuuttomana. Muistuttaja vetoaa siihen, että lahokaviosammalta on uusissa selvityksissä löydetty Vantaalta runsaasti ja että lajin suotuisan suojelun taso on säilytettävissä, vaikka tätä kyseistä kiinteistöä ei varattaisi suojelualueeksi.

Vastine

Lillån jokirannan ja siihen liittyvän Sohlbackan metsäalueen yhtenä tärkeänä luontoarvona on lahokaviosammal, jolla on alueella vahva esiintymä. Lahokaviosammal ei kuitenkaan ole alueen ainoa luontoarvo. Metsäalue on linnustoltaan monipuolinen ja toimii myös ekologisena yhteytenä Tuusulan puolelle, jossa on todettu liito-oravan elinympäristöä ja joenvarsilehdon luonnonsuojelualue heti kunnanrajan tuntumassa. Vantaanpuoleiset Lillån-Sohlbackan metsäalueet ovat liito-oravan elinympäristöverkoston tärkeää osaa ja osoitettu vuonna 2016 tehdyssä selvityksessä lajille soveltuvaksi elinympäristöksi.

Lillån joenvarren vyöhyke on todettu maaperän vakavuudeltaan heikoksi ja joenvarressa on havaittu joen virtauksesta johtuvia rantaluiskien sortumia. Joenvarren maaperää on jonkin verran tutkittu ja sillä on todettu olevan liian alhainen stabiliteetti, jossa raskas maata kuormittava rakentaminen aiheuttaa sortumavaaran ja tarpeen kalliille pohjanvahvistuksille. TT-tyyppinen rakentaminen ei siis sovellu tälle alueelle, sillä se aiheuttaa häiriötä paitsi luonnolle, myös lähiseudun asutukselle ja on myös maaperältään vaikeasti rakennettavaa.

2.4.11. Petas

M287

Petaksen asuinalueen pohjoispuolelle on esitetty yleiskaavassa

TY-alue. Väylävirasto on kuitenkin laatinut keväällä 2020 junavarikkoselvityksen, jossa Petakseen ehdotetaan kunnossapito- ja säilytysvarikkoaluetta Petaksen TY-alueelle. Tämä ei ole tullut yleiskaava-aineistossa ilmi. Pyydämme harkitsemaan muita paikkoja varikkoalueen sijainniksi. Petaksen kylän asukkaat ovat huolissaan alueen tulevaisuudesta sekä mm. siitä minkälaisia sosiaalisia, taloudellisia sekä ympäristövaikutuksia varikko aiheuttaa lähialueelle. Lisäksi alueen itäpuolelle on kaavailtu nelikaistaista ohitustietä, joka tulisi sijoittamaan lähellä Petaksen pientaloja. Onko tien meluvaikutuksia arvioitu?

Onko HSL/Väylävirasto / Vantaan kaupunki teettänyt YVA-selvitystä varikon vaikutuksista? Ennakoarviointi on ehdottomasti tehtävä jollei sitä ole vielä tehty.

Mikäli lähialue vastoin tahtoamme muutetaan TY-alueesta RL-alueeksi ehdotamme kompensatioita, että alueelle rakennetaan korkeat suoja-aidat ja alue erotetaan toistaan leveillä viherkaistaleilla.

Vastine

Seudullinen lähijunaliikenteen varikkotarve on ollut tiedossa, mutta aiemmat selvitykset ovat keskittyneet pääradan ja rantaradan varikkotarpeisiin. Esimerkiksi yleiskaavatyötä ohjaavien maakuntakaavojen yhteydessä ei mahdollisen kehäradan varikon tarvetta ole selvitetty. Hanke tuli siis vasta loppumetreillä mukaan keskusteluun eikä sitä ole sisällytetty yleiskaavaehdotukseen, joka lähti luottamuselimiin nähtäville asetettavaksi jo joulukuussa 2019. Väyläviraston selvityksen yhteydessä todettiin, että uusi yleiskaavaehdotus voisi mahdollistaa lähijunaliikenteen varikon Petakseen tuotanto- ja varastotoiminnan alueelle TY, koska varikon ei pitäisi tuottaa merkittäviä ympäristöhäiriöitä. Vuorovaikutuksen ja avoimen yleiskaavaprosessin näkökulmasta linjaus olisi ongelmallinen, koska kyse on kuitenkin isosta hankkeesta, joka edellyttää kattavia selvityksiä ja vuorovaikutusta useiden tahojen

kanssa. YVA-selvitystä hankkeesta ei ole tehty.

Mahdollinen junavarikon sijoittaminen Petakseen tulee ratkaista erillisellä osayleiskaavalla tai yleiskaavan muutoksella. Siinä tulee linjata myös suojavyöhykkeistä ja rakenteista, joita toiminta edellyttää.

2.4.12. Piispankylä

M179

Miksi yleiskaavaehdotuksessa 2020 kiinteistölle tulee TY-merkintä? Eikö aiempi A3/tp -merkintä olisi edelleen parempi vaihtoehto? Onko muutoksesta jotakin hyötyä kaupungille ja/tai meille kiinteistönomistajille? Vai voiko siitä aiheutua kiinteistönomistajille esim. arvonmuutosta ja jos, niin minkälaista?

-Alue sijaitsee kulttuurihistoriallisesti tärkeällä alueella, jonne TY-alue ei sovellu

-Vantaanpuistontien Yleiskaavaehdotuksessa se sekä sen lähikiinteistöt on merkitty A/LM1 -kaavamerkinnällä. Mikä on syynä, että näin lähikäin olevat kiinteistöt on näin eri tavoin arvioitu, kuin omamme/kahden lähinaapurimme?

Vastine

Uusi yleiskaava on voimassa olevaa yleiskaavaa yleispiirteisempi esitystavaltaan, jotta se aiempaa paremmin kuvaa koko kaupungin rakennetta. Siksi pienempiä maankäyttöalueita on yhdistetty laajempiin aluekokonaisuuksiin. Asemakaava määrittelee tarkemmin alueiden sisäisen rakenteen ja mahdolliset suojavyöhykkeet ja ekologiset käytävät. Vantaanpuisto ja Piispankylä ovat kokonaisuudessaan lentomelu-
vyöhykettä 1, missä keskiäänitaso on yli 60 dB.

Alueen pääkäyttötarkoitukseksi on yleiskaavassa valtaosin määritelty tuotanto- ja varastotoiminta, joka ei saa tuottaa merkittäviä ympäristöhäiriöitä. Nykyiset asunnot voivat lentomelualueella säilyä, mutta uusia asuntoja eikä muita melulle herkkiä toimintoja saa alueelle sijoittaa. Korjausrakentaminen ja tuhoutuneen asuinrakennuksen korvaaminen on sallittu.

Vantaanpuiston laajempi asuntoalue on yleiskaavassa asuntoalueena, jossa on päällekkäismerkintä ”asuinalue voimakkaan lentomelun alueella /LM1” ja määräys ”lentomelualueella sijaitsevalla asuinalueella ei saa lisätä asuntojen määrää”.

Vantaanpuiston ja Piispankylän alueen asumisen ja muun maankäytön ratkaisusta on lisätty tekstiä yleiskaavaselostukseen kappaleeseen 7.2 Kivistö.

2.4.13. Pirttiranta

M36, M221, M222, M223

Yleiskaavaehdotuksessa Pirttiranta Oy:n alue on merkitty loma-asuntoalueeksi (RA). Pirttirannan osakkaiden toive on saada alueesta pientaloalue (AP) samaan tapaan, kuin viereisetkin kiinteistöt. Toivoisimme, että asia huomioitaisiin yleiskaavaa tehtäessä. Pirttirannassa on ollut nykyisenkaltaista asutusta jo 60 vuoden ajan (Pirttiranta Oy on perustettu jo 50-luvun lopulla), joten merkinnän muutoksella ainoastaan vahvistettaisiin pitkään olemassa ollut tilanne.

Useat alueen vapaa-ajanasunnon omistajat haluaisivat hakea nykyiselle asunnolle käyttötarkoituksen muutosta pientaloksi tai rakentaa vapaa-ajan asunnon tilalle pientalon rakennuskannan elpymisen ja vakituisen osoitteen saamiseksi alueelle, kun alueella joka tapauksessa vakituisesti asutaan.

Pirttirannan vakiintuminen pientaloalueeksi/asuinalueeksi on siis tapahtunut kaupungin hyväksymänä ja onkin eriskummallista, kuinka tilanne on voinut näin muuttua ja aiheuttaa osakkaille taloudellista haittaa, koska alueelle ei saa enää vakituista osoitetta vapaa-ajan asuntoihin.

Koska alueen historia osoiteasiassa on hyvin erilainen kuin yleensä loma-asuntoalueilla niin tämä asia tulisi huomioida vakituisten osoitteiden saamiseksi alueelle.

Aluetta ympäröi tulvavalli, joka estää kerran 50 vuodessa tai useammin tapahtuvat tulvat. Vuoden 2004 kesätulvan myötä alueelle tuli rakennuskielto. Tulvavallien rakentamisen piti palauttaa rakennusluvut jo vuonna 2012. Samalla pelloilta tulevien sulamisvesien ojitus tehtiin uudelleen kulkemaan suoraan pelloilta jokeen. Näiden toimenpiteiden myötä Pirttirannan tulvariski on pienentynyt huomattavasti. Peruskorjauksia ei uskalleta edes aloittaa, kun ei tiedetä mitä alueelle tapahtuu tai että saadaanko jatkossa edes asua täällä.

Keskustelua kaupungin käyttämien asiantuntijoiden kanssa on käyty siitä, että kaavaan voisi edellyttää kevennettyjä rakennustapoja, jolloin maapohjan kuormittuminen pysyisi aisoissa. Emme edelleenkään ymmärrä sitä, miksi alueesta ei voi tehdä pientaloaluetta näillä kevenetyillä ja korotetuilla (rakennukselle ei aiheutuisi mahdollisessa tulvassa vahinkoa) rakennusmenetelmillä.

Koska Pirttirannassa oltiin siinä uskossa, että rakennusluvut saadaan takaisin (tällöin suurimpaan osaan alueen rakennuksista sai vielä siirrettyä kirjat, eli vakituisen osoitteen) Pirttiranta rakennutti omalla kustannuksellaan alueelle kalliin kunnallistekniikan.

Vastine

Vantaan kaupungin käynnistämässä loma-asumisen asemakaavatyössä arvioidaan Pirttirannan alue kokonaisuutena ja laaditaan kaavamääräykset, jotka oikeusvaikutteisina takaavat yhdenvertaisen ja tasa-arvoisen kohtelun alueen asukkaille.

Pirttirannan asemakaavoitusta ohjaa vahvasti valtakunnalliset alueidenkäyttötavoitteet (VAT) sekä yleiskaava. VAT painottaa sään ääri-ilmiöihin ja esimerkiksi tulviin varautumista. Linjauksena on, että uusi rakentaminen sijoitetaan tulvavaara-alueiden ulkopuolelle tai tulvariskien hallinta on varmistettava muulla tavoin. Tulvavallin patoluokituksessa on todettu, että alueelle rakennettu tulvavalli ei poista tulvariskiä. Vantaan tulvaohjelmassa (2015) suositellaan varautumaan keskimäärin 1/250 vuodessa toistuviin tulviin, huomioon ottaen vuosien 1996 ja 2004 tulva-alueet.

Pirttirannan asemakaavaprosessissa arvioidaan paikan soveltuvuutta rakentamiselle maankäyttö- ja rakennuslain 116§ mukaisesti. Rakennuspaikan soveliaisuutta ja kelvollisuutta harkittaessa on otettava huomioon, ettei rakennuspaikalla ole tulvan, sortuman tai vyörymän vaaraa.

Yleiskaavaehdotus esittää alueen loma-asuinalueena ja asemakaavassa määrittellään vaihtoehdot niin rakentamisen alimman korkeuden suositukseksi kuin rakennusoikeuden määrittämiseksi.

Maistraatti myöntää asukkaalle vakinaisen osoitteen tämän asuinpaikkaan. Vakinaiseksi asuinpaikaksi ei kuitenkaan voida merkitä rakennusta, joka ei ole asuinrakennus tai jossa ei ole asuinhuoneistoja. Loma-asuntoon on kuitenkin voinut saada pysyvän osoitteen, mikäli yhtäjaksoinen asuminen rakennuksessa on alkanut ennen 1.1.1980. Tämän jälkeen maistraatilla on ollut käyttötarkoituksen kertova järjes-

telmä käytössään. Pirttirannan alueen rakennukset ovat käyttötarkoitukseltaan vapaa-ajan asuntoja, joitain historiasidonnaisia poikkeuksia lukuun ottamatta. Vapaa-ajan asunnon muuttaminen vakituiseksi asunnoksi edellyttää rakennusluvan saamista käyttötarkoituksen muutokselle. Käyttötarkoituksen muutos edellyttää MRL 116 § mukaista arviointia rakennuspaikan soveltuvuudesta asumiseen.

2.4.14. Päivärinne

M3

Päivärinteen eteläreunassa pientaloalueen rajausta tulisi laajentaa kiinteistörajaa mukaisesti voimajohtolinjaan saakka.

Vastine

Yleiskaava määrittelee asumisen alueiden rinnalla paikallisen virkistysalueiden verkoston, johon kiinteistön eteläosa kuuluu. Asemakaava ratkaisee rajaukset aikanaan tarkemmin: nyt asemakaava ulottuu jo virkistysalueen eteläpuolelle asti.

2.4.15. Rauhamaan luonnonsuojelualue

M15

Muistuttaja vastustaa kiinteistöjensä muuttamista SL-alueeksi. Jos SL-aluevaraus toteutuu, muistuttaja haluaa ottaa metsästä tarvitsemansa polttopuun (n. 15-20 kiintokuutiometriä vuodessa).

Vastine

Rauhamaan metsäalue sisältää maakunnallisesti arvokkaita luontoarvoja, joiden vuoksi aluetta esitetään luonnonsuojelualueeksi Vantaan yleiskaavaan. Suojelualue on mahdollista toteuttaa, esim. METSO-suojeluohjelmalla tai yksityisenä luonnonsuojelualueena sillä tavoin, että rauhoitusmääräyksissä sallitaan kohtuullinen omatarvepuunotto.

2.4.16. Riipilä

M141

1. Koronaepidemiasta johtuen yleiskaavaa 2020 koskeva viestintä- ja vuorovaikutus on hoidettu pääosin sähköisten järjestelmien ja puhelinpäivystysten avulla. Sähköiset järjestelmät eivät ole olleet kaikkien saatavilla ja käytettävissä eivätkä kaikki asukkaat ole voineet karanteeniolosuhteista johtuen päästä tutustumaan kaavaehdotukseen. Esitämme myös, että kaavaehdotuksen nähtävilläpitoaika jatketaan heinäkuun loppuun nyt, kun kaupunkilaisilla olisi mahdollisuus tutustua siihen koronatilanteen rajoitusten poistuttua.

2. Mikäli yleiskaavassa esiintyy linjaus Kehä IV:lle, esitän jyrkän vastalauseen hankkeen toteuttamisesta Vantaan kaupungin puolella, koska sen hyöty tulee yksinomaan Tuusulan kunnan hyväksi. Tielinjaus suhtautuu välipitämättömästi luontoarvojen säilymiseen Reunan alueella.

3. Kulttuurimaisemassakin tulisi rakentaminen sallia hallitusti, sillä yksityisten omistuksessa oleva kulttuurimaisema katoaa, kun nykyiset vuokratilajelijät lopettavat, heillä tulee ikä vastaan varsin pian eikä jatkajia ole.

4. Suunnittelutarveratkaisu tulisi sallia entistä väljemmin perusteiden, Riipilässä yli puoli vuosisataa vallinnut rakennuskielto on täysin perus-

teita vailla eikä kohtele asukkaita tasa-arvoisesti millään mittarilla katsottuna. Mikäli rakentaminen sallittaisiin n. 2000 m²:n tonteille (kymmeniä vuosia vanhat ja omistajia jo useaan otteeseen vaihtaneet 'kantatilat' unohtaen), saataisiin aikaan kaunis, puutarhamainen ympäristö, kuten Tapiola aikoinaan ja samalla tarpeellisia, kunnon veroja maksavia asukkaita lisää.

5. Uudet suuret ostoskeskuskeskittymät tulisi unohtaa, ne eivät palvele kestävästä kehitystä eivätkä ne pysty elämään palvelujen yltärintonasta johtuen. Sen sijaan tulisi liikennejärjestelyjä ja sisäistä liikennettä parantaa merkittävästi ja nopeasti.

6. Selvityksessä esitetään maisemarakenteen sekä luonnon ja kulttuuriympäristön arvojen määrittämät rajat kaupunkirakenteen laajentumiselle. --- Onko Vantaa selvittänyt esim. yksityisessä omistuksessa olevia lehtomaisemia, arboretumeja ym.?

Vastine

1. Maankäyttö- ja rakennuslaki (65§) edellyttää, että aineisto on vähintään 30 päivää nähtävillä kunnan verkkosivuilla ja käytännössä myös kunnan ilmoittamassa paikassa, kuten ilmoitustaululla tai kirjaamossa. Kuntaliiton ohjeistuksen mukaan tapauskohtaisesti voi harkita nähtävilläoloajan pidentämistä, jotta osallisille jää aikaa hankkia aineisto ja tutustua siihen poikkeavat olosuhteet huomioon ottaen. Lisäksi on syytä tarjota mahdollisuus keskustella kaavoittajan kanssa puhelimitse. Vantaan yleiskaavaehdotuksen nähtävilläolo poikkeusaikana pidentettiin tavanomaisesta 30 päivästä 58 päivään, jotta osallisille jää riittävästi aikaa reagoida nähtävilläoloon ja mahdollisen muistutuksen jättämiseen. Yleiskaavasta tehtiin esittelyvideoita, koska yleisötilaisuuksia ei voitu järjestää. Lisäksi suunnittelijoilla oli säännölliset puhelinajat, jolloin osallisilla oli mahdollisuus keskustella ja kysyä yleiskaavasta. Nähtävilläolosta, esittelyvideoista, aineistojen esilläolosta

Vantaan verkkosivuilla sekä Vantaa-infoissa, muistutusten jättämismahdollisuuksista sekä puhelinajoista tiedotettiin kuulutuksella sekä koteihin jaettavassa asukaslehdessä toukokuussa 2020. Lisäksi nähtävilläolosta on tiedotettu kaupungin verkkosivuilla sekä Facebookissa. Vuorovaikutuksesta on laadittu oma vastine luvussa 2.1.6.

2. Yleiskaava sisältää maakuntakaavan linjauksen ns. Kehä IV:lle, joka on seudullisesti merkittävä poikittainen maantieyhteys Hämeenlinnanväylältä Tuusulanväylälle, mistä yhteys jatkuisi Tuusulan Itäväylän kautta Lahdenväylälle. Kyseessä ei ole yhden kunnan tarpeisiin rakennettava valtion maantie, vaan kasvavan seudun logistiikan tarpeisiin suunniteltu yhteys.

3. Viljelysmaata varjellaan arvokkaana kulttuuriympäristönä ja kauniina maisemana, mutta myös ruokaturvan tuojana. Jos jostain syystä viljely kävisi täysin kannattamattomaksi, olisi viljelysmaiden käyttöä arvioitava uudelleen, kun yleiskaava seuraavan kerran päivitetään.

4. Yleiskaavaa laaditaan vuorovaikutuksessa eri tahojen kanssa ja siinä yhteensovitetaan hyvin moninaisia arvoja ja tavoitteita. Yleiskaavaratkaisu ei perustu maanomistajien toiveisiin, vaan määrittelee yhteisen tavoitetilan kaupunkirakenteen kehittämistä. Vantaa kasvaa voimakkaasti. Yleiskaava ohjaa kasvun nykyiseen rakenteeseen. Uusia rakentamismahdollisuuksia ei nykyisille maatalousalueille ole osoitettu, koska nykyisessä rakenteessa on vielä tilaa. Yleiskaavaehdotuksessa kasvu keskitetään sellaisille paikoille, joilta käsin ihmiset pystyvät hoitamaan päivittäiset työ-, kauppa- ja koulumatkansa julkisella liikenteellä, kävellen tai pyöräillen. Mahdollisia rakentamisen paikkoja on etsitty joukkoliikennevyöhykkeiltä. Kantatilamitoituksen ja suunnittelutarveratkaisujen piirissä olevat alueet toimivat kasvun reserveinä tuleville vuosikymmenille ja niiden rakentamisen kysymykset ratkotaan tulevilla yleiskaavakierroksilla sitten, kun se on kaupungin kasvun kannalta ajankohtaista.

5. Yleiskaava painottaa keskuksia ensisijaisina kaupan sijaintipaikkoina. Vielä toteutumaton kaupan alue on Petaksessa ja se sijoittuisi aseman yhteyteen. Nykyisillä kaupan alueilla pyritään parantamaan sisäistä liikennettä, kuten koko tiiviin kaupunkirakenteen alueella joukkoliikennettä painottaen.

6. Vantaan viherrakenneselvitys (Anne Mäkyne 2017) on laadittu koko kaupungin alueelle maanomistuksesta riippumatta. Selvityksessä esitetyt rajat kaupunkirakenteen laajenemiselle on määritelty yleispiirteisessä mittakaavassa.

Selvityksen sivulla 49 on esitetty elinympäristötyypit, joista yksi on lehto tai lehtomainen metsä. Elinympäristötyyppiluokittelu on tehty hyödyntämällä erilaisia paikkatietoaineistoja ja se kattaa 63 % Vantaan maa-alasta. Rakennukset kattavat 5 % ja loppu luokittelun ulkopuolelle jäävä 32 % on teitä, pihvoja ym. Luokittelun ulkopuolelle jääneistä maa-alasta suuri osa on pihvoja, mutta sopivan lähtöaineiston puuttumisen takia pihvoja ei ole ollut mahdollista eritellä. Arboretumeja ei ole erikseen selvitetty.

2.4.17. Riipilän Seppälä

M75

Muistutus koskee useita kiinteistöjä, jotka ovat saman omistajan hallussa. Muistutuksessa vaaditaan, että kiinteistölle esitettyä laajaa VL aluevarausta tulee merkittävästi pienentää ja AP aluetta tulee vastaavasti laajentaa pohjoiseen ja koilliseen. Ohjeellinen ekologinen runkoyhteysvaraus tulee sijoittaa mäkialueen pohjoissivun ja pellon reunaan. Tilojen alueelle esitetty AP aluevaraus tulee laajentaa siten, että alueille on mahdollista sijoittaa teoreettisen rakennusoikeuden määrä (9 rakennusoikeutta). AP alueen laajuuden määrittelyssä tulee ottaa huomioon AP alueen kaavamääräykseen sisällytetty vaatimus:

”Alueella tulee säilyttää riittävästi virkistysalueita.” Kaavamääräyksen mukaan alue sisältää asuntoalueet ja ”riittävästi virkistysalueita”. AP alueen laajuus tulee olla riittävä, jotta alueelle voidaan toteuttaa monipuolisia ja erikokoisia asuntopalstoja myös ilman tai ennen asemakaavan laatimista. Lähivirkistysalueet, pallokentät, puistikot ja ulkolupolut vaativat myös oman pinta-alansa AP alueessa. Muistutuksessa on tarkemmin perusteltu ehdotusta ja liitteissä esitetty vaihtoehtoja asuntotonttien sijoittumisesta ja alueen mahdollisesta täydennysrakentamisesta tulevaisuudessa.

Vastine

Yleiskaavaa laaditaan vuorovaikutuksessa eri tahojen kanssa ja siinä yhteensovitetaan hyvin moninaisia arvoja ja tavoitteita. Yleiskaavaratkaisu ei perustu maanomistajien toiveisiin, vaan määrittelee yhteisen tavoitetilan kaupunkirakenteen kehittämistä. Vantaa kasvaa voimakkaasti. Yleiskaava ohjaa kasvun nykyiseen rakenteeseen. Uusia rakentamismahdollisuuksia ei nykyisille maatalousalueille ole osoitettu, koska nykyisessä rakenteessa on vielä tilaa. Muistutuksessa esitetty rakentamisen määrä ja ratkaisut asumisen ja lähivirkistysalueiden sijoittumisesta tehdään asemakaavalla.

Ekologiset yhteydet yhdistävät tärkeitä metsäisiä luonnon ydinalueita. Yli-Kistolän luo-alueella on merkitys metsäisenä luonnon ydinalueena laajojen peltoalueiden keskellä. Ekologinen yhteys yhdistää maisemallisesti merkittävän ja kasvillisuudeltaan arvokkaan metsäsaarekkeen ja luo-alueen Vantaanjokilaakson ekologisiin yhteyksiin.

Yleiskaavan ekologiset runkoyhteydet ovat sijainniltaan suurpiirteisiä, eikä niitä koske maisematyölöluvan vaatimus. Yhteyden sijainti tarkentuu jatkosuunnittelussa. Yleiskaavassa määritellään koko kaupungin laajuinen viheralueverkosto, jossa näkyvät isot viheralueet. Virkistysaluevarausta ei ole muutettu verrattuna voimassa olevaan yleiskaavaan.

2.4.18. Sotilaskorven luonnonsuojelualue

M20, M23, M325, M327, M328, M19, M7

SL-alue yksityisellä kiinteistöllä

Vaativuoksena on, että SL-merkintä tilalta poistetaan.

Suojeluehdotus vaarantaisi maatalon toiminnan ja elinkelpoisuuden. Ja on kohtuutonta, että suojeluvaraus koskee melkein koko maatalon metsäaluetta.

Perustuslaki turvaa jokaiselle oikeuden hallita ja käyttää omaisuuttaan. MRL myös määrittelee, ettei yleiskaava saa aiheuttaa kohtuutonta haittaa.

Tilaan kuuluva metsä on tavanomainen talousmetsä, joka ei täytä suojelukriteereitä. Vantaan kaupungin teettämän inventoinnin mukaan talousmetsässämme ei esiinny mitään tavanomaisesta poikkeavaa eliöstöä tai kasvillisuutta, joten tämä ei ole peruste suojelulle.

Maanomistajan tulisi voida tulevaisuudessakin hyödyntää metsää tilan tarpeisiin.

Metsällä on tärkeä rooli myös hiilineutraalisuuteen pyrittäessä. Hyvin kasvava metsä on paras hiilinielu. Kun metsää hoidetaan istutuksen ja raivauksin ja nuorta metsää perustetaan, taataan metsän hiilensidontakyky pitkällä tähtäimellä.

Kiinteistön omistaja vastustaa SL-alueen rajan kulkemista kiinteistöllään. Perusteluina annettiin mm. että Kiinteistöllä ei muistuttajan mukaan ole havaittu suojelunarvoista lajistoa, jota ei esiintyisi muualla lähistöllä. Lahokaviosammalen esiintyminen ei ole riittävä suojelunperuste, koska lajia esiintyy runsaasti Vantaalla.

Vantaan kaupungin toiminnot ovat ylimitoitettuja luonnonsuojelun tarpeellisuuteen ja välttämättömyyteen nähden. Suojelutavoitteet saavutetaan myös talousmetsässä yhteistuumin maanomistajan kanssa. Metsälaki ja metsätuholaki eivät ole SL-alueella voimassa eikä myöskään Kemera-rahoitustuki tai muut metsänhoidon tukemiseen tarkoitettut tuet. Myöskään eivät toteudu metsätuholain tavoitteet esim. kirjainpajan torjunnassa. Mikäli suojelualue perustetaan, tulee taloudelliset menetykset korvata täysimääräisenä, koskien metsän tuottoa ja muita mahdollisia rajoituksia.

Perustuslaki turvaa jokaiselle oikeuden hallita ja käyttää omaisuuttaan. MRL myös määrittelee, ettei yleiskaava saa aiheuttaa kohtuutonta haittaa.

Maanomistajan tulisi voida tulevaisuudessakin hyödyntää metsää tilan tarpeisiin. Tilaan kuuluva metsä on tavanomainen talousmetsä, joka ei täytä suojelukriteereitä. Vantaan kaupungin teettämän inventoinnin mukaan talousmetsässämme ei esiinny mitään tavanomaisesta poikkeavaa eliöstöä tai kasvillisuutta, joten tämä ei ole peruste suojelulle. Metsällä on tärkeä rooli myös hiilineutraalisuuteen pyrittäessä. Hyvin kasvava metsä on paras hiilinielu. Kun metsää hoidetaan istutuksen ja raivauksin ja nuorta metsää perustetaan, taataan metsän hiilensidontakyky pitkällä tähtäimellä.

SL-rajaus kiinteistöllä

Kiinteistöllä ei ole uhanalaisia kääpälajeja, jotka näyttäisivät olevan SL-alueen kriteereinä. Suojelurajaus noudattelee kalliomaaperän linjasta tonttien läpi, mitä ei voida myöskään pitää SL-alueen rajauksen kriteerinä. Metsä on kauttaaltaan kalliosta metsää, jolle ei voida katsoa syntyvän erityistä suojelutarvetta. Ehdotettu suojelurajaus kulkee osittain pihanurmikon poikki, jota ei ole tarpeen suojella.

SL-rajaus kiinteistöllä, kuulemiskirje

Eräs Omistaja vastustaa SL-alueen rajauksen kulkemista kiinteistöllään ja huomauttaa, että hänelle ei ole tullut kuulemiskirjettä.

SL-rajaus kiinteistöllä, toisen kiinteistön muuttaminen asumisen alueeksi Eräs Omistaja vastustaa SL-alueen rajauksen kulkemista kahdella kiinteistöllään. Lisäksi muistuttaja vaatii jälkimmäisen kiinteistön muuttamista yleiskaavaan A-alueeksi.

Maastopyöräily SL-alueella

maastopyöräilymahdollisuus tulee säilyä Sotilaskorven SL-alueella.

Vastine

SL-alue yksityisellä kiinteistöllä

Sotilaskorven metsässä on tehty huolellinen metsäluontoarvojen inventointi vuonna 2016 (Savola 2016), jota on myöhemmin täydennetty laho-kaviosammalen selvityksellä vuonna 2019 (Faunatica 2020). Molemmissa selvityksissä on todettu kiistattomia metsäluonnon arvoja laajasti Sotilaskorven alueella, myös muistuttajan kiinteistön alueella. Tärkein luontoarvo on monimuotoiset ja hyvin säilyneet sekä kehityskelpoiset metsäluontotyytit, joita ilmentää lahopuustosta riippuvainen lajisto, kuten käävät ja laho-kaviosammal. Sotilaskorven alueella on säilynyt merkittävä pinta-ala eriasteisesti arvokkaita kallio-, kangas- ja lehtometsiä (METSO-arvoluokkia I, II ja III), joita täydentävät muutamat korpikuviot sekä luonnontilainen noro lehtonokossa. Sotilaskorven keskivaiheilla on säilynyt erittäin edustava luonnontilainen ikivanhojen kuivahkojen kangas- ja kalliometsien alue, jolla on eri-ikäistä järeää kuusilahopuuta. Vanhimmat puut ovat iältään noin 140-vuotiaita. Metsä edustaa näiltä osin Suomen luontotyyppien uhanalaisuusarvioinnissa äärimmäisen uhanalaiseksi Etelä-Suomessa luokiteltuja vanhoja kuusivaltaisia kuivahkoja kankaita. Vanhat metsät ja lahopuusto

siihen kytköksissä olevine eliölajeineen on luonnon monimuotoisuutta, joka on tällä hetkellä vakavasti uhattuna. Metsätalouden toimenpiteet eivät nyky muodossaan yksin riitä turvaamaan metsäluonnon monimuotoisuutta. Aiheesta on paljon tutkimuksia ja asiasta kertoo myös uhanalaistuneiden metsälajien suuri määrä. Metsien merkitys hiilen sidonnassa on myös tärkeä asia ilmastonmuutoksen hillitsemiseksi. Vanhoilla metsillä on myös merkitystä hiilen sitojana.

Merkittävien luontoarvojen vuoksi Sotilaskorven metsä on arvotettu myös maakunnallisesti arvokkaaksi luontokohteeksi Uusimaa-kaavaa varten tehdyssä suojelualueiden arvioinnissa.

Luonnon monimuotoisuuden turvaamista ei pidä jättää huomiotta ilmastonmuutoksen torjuntaan vedoten. Nuoret metsät ovat hyviä hiilen sitoja, mutta myös vanhat metsät sitovat hiiltä ja ovat merkittäviä hiilivarastoja. Sotilaskorven metsien luontoarvot on tunnistettu jo pitkään. Alueella on ollut luonnonsuojelualuevaraukset jo Vantaan yleiskaavassa 1992. Vuoden 2007 yleiskaavassa alueella on kaksi luonnon-alue-merkkintää (luonnon monimuotoisuuden kannalta erityisen arvokas alue). Merkittävien luontoarvojen vuoksi Sotilaskorven metsä on arvotettu myös maakunnallisesti arvokkaaksi luontokohteeksi Uusimaa-kaavaa varten tehdyssä suojelualueiden arvioinnissa. Tulevaisuudessa metsäluonnolla ja sen monimuotoisuudella tulee olemaan entistä suurempi merkitys myös ihmisten hyvinvoinnille. Metsänomistajalla on mahdollisuus turvata metsäluonnon säilymistä METSO-ohjelmaan liittymällä ja saada suojelusta korvaus ja säilyttää metsä omistuksessaan. Vantaan kaupunki on halukas neuvottelemaan erilaisista suojeluvaihtoehdoista maanomistajan kanssa.

SL-rajaus kiinteistöllä

Muistuttajan kiinteistön alueella Sotilaskorven metsä on vanhaa kuivahkoa kallio- ja kangasmetsää, jotka ovat luontotyyppinä täällä hyvin edustavia ja arvokkaita ja Suomen luontotyyppien uhanalaisuusar-

kastelussa määritelty uhanalaisiksi. Suojelualueen rajausta noudatetaan tätä kalliometsän rajaa eikä siihen ole tarkoitettu mukaan pihapiirin nurmikkoa.

SL-rajaus kiinteistöllä, kuulemiskirje

Yleiskaavan viiva on suurpiirteinen, eikä SL-alueita ole tarkoitettu toteuttavaksi muistuttajan kiinteistöllä. Suojelualueen raja voi vielä tarkentua siinä vaiheessa, kun alueen rauhoitus toteutuu.

SL-rajaus kiinteistöllä, toisen kiinteistön muuttaminen asumisen alueeksi Yleiskaavan viiva on suurpiirteinen, eikä SL-alueita ole tarkoitettu toteuttavaksi muistuttajan kiinteistöllä. Suojelualueen raja voi vielä tarkentua siinä vaiheessa, kun alueen rauhoitus toteutuu.

Yleiskaava ohjaa kasvun nykyiseen rakenteeseen. Sotilaskorpea ympäröivät pientaloalueet ovat asemakaavoittamattomia, joiden sisältö ja rajaukset täsmentyvät aikanaan asemakaavalla. Yhdellä muistuttajan tarkoittamista kiinteistöistä on merkitystä ekologisena yhteytenä ja siinä tarkoituksessa tällä kiinteistöllä on tärkeä merkitys myös luonnonsuojelualueen osana.

Maastopyöräily SL-alueella

Luonnonsuojelualueiden rauhoittamiseen liittyy useimmiten myös tarve ohjata kulkua ja kulutusta alueella niin, että suojelun perusteina olevat luontoarvot säilyisivät, kehittyisivät ja ennallistuisivat mahdollisimman hyvin. Maastopyöräily pyritään ottamaan uusien suojelualueiden rauhoituksessa huomioon ja osoittamaan niille sopivat reitit, jos ne soveltuvat luonnonsuojelualueen luonteeseen. Ensisijainen tarkoitus kaupunkien pienillä suojelualueilla on luonnon monimuotoisuuden turvaaminen. Erilaiset virkistyskäyttömuodot tulee sovittaa suojelualueella tähän tavoitteeseen.

2.4.19. Syväoja

M150, M261

Maantie 152 jatke

Maantien 152 jatkeen (Kehä IV) koko linjaus on kelvoton ja se tulisi arvioida kokonaan uudelleen ja todellisin vaihtoehtoin. Reunan kohdalla nyt YVA:ssa olevat minimaaliset ns. luvuvalinnat eivät täytä vaihtoehtojen tarkastelun tarkoitusta. Koko tie sijoittuu täysin sopimattomaan paikkaan luonnonsuojelualueille.

Tielinjaus kuuluu ja sopisi paremmin alkuperäiselle paikalleen Klaukkalan nykyiseen liittymään, jolloin sitä voisivat käyttää sujuvasti sekä Klaukkalan ohikulkutietä että Klaukkalantietä käyttävät sekä Seutulan ja Riipilän alueen asukkaat tosiasiallisina.

Viherkehä

Kannatamme ja kiitämme kaupungin valmistelua Syväojan alueen ja Pääkaupunkiseudun viherkehän vahvistamisesta luonnonsuojelualueita vahvistamalla ja lisäämällä Uudenmaan maakuntakaavan mukaisesti Uudenmaan ekologiselle käytävälle.

Syväojan AT-alue

Vastustamme ehdottoman jyrkästi pääkaupunkiseudulla harvinaisen Syväojan kyläalueen AT-kyläalueen muuttamista AP-alueeksi. Vastustamme ehdottoman jyrkästi Syväojan alueelle asemakaavaa. Se pilaisi hienon vanhan kylämiljöön, rikkoisi tontit ja toisi alueelle kirjavaa ja ei-toivottua täydennysrakentamista ja nostaisi alueen kiinteistövero.

Syväojan luonnonsuojelualue

Muistuttaja vastustaa kiinteistönsä eteläpuoliskon muuttamista osaksi Syväojan luonnonsuojelualueita. Omistaja sanoo tehneensä metsänraivaustöitä, jotka ovat hänen mukaansa heikentäneet alueen luonto-

arvoja, jotka hän muutenkin kyseenalaistaa. Jos alue kuitenkin liitetään luonnonsuojelualueeseen, vaatii kiinteistön omistaja korvaukseksi vastaavan tontin tai määräalan muualta samoilla rakennusoikeuksilla kuin suojeltavaksi esitetty alue.

Vastine

Maantie 152 jatke

Maantien 152 jatke (ns. Kehä IV) kuuluu maakunnan kehittämisen tavoitteisiin. Keskeisin peruste uuden väylän toteutukselle on uusien logistiikkakeskusten poikittaiset liikkumistarpeet pääteiden välillä sekä nykyisten reittien huono kyky palvella kehittyviä alueita ja toimintoja. Yhteystarve sekä siihen kytkeytyvä maankäytön kehittäminen on osoitettu voimassa olevassa ja uudessa maakuntakaavassa. Yleiskaavan linjaus perustuu maakuntakaavaan. Linjausta on yleiskaavaehdotukseen tarkistettu parhaillaan laadittavan aluevaraus suunnitelman (Uudenmaan ELY, Vantaa ja Tuusula) ja osana sitä tehdyn ympäristövaikutusten arviointimenettelyn mukaiseksi.

Tien sijoittumisesta tutkittiin aikanaan 4. vaihemaakuntakaavan luonnoksessa useita vaihtoehtoja, jotka perustuivat ELYn 2015 laatimaan ”Keski-Uudenmaan poikittaisyhteyksien selvitykseen”. Maantien 152 yhteyden suunnitteluhistoriassa on useita vaiheita sekä eritasoisia suunnitelmia ja selvityksiä. YVA-menettelyssä tutkittavat vaihtoehdot on muodostettu edeltävien selvitysten, maankäytön tarpeiden ja hankkeelle asetettujen tavoitteiden perusteella. Myös ympäristöarvoista on saatu reunaehdotuksia suunnitteluun. Hankkeen yhteysviranomaisen on antanut YVA-selostuksesta perustellun päätelmän, jotka pohjalta jatkosuunnitteluun on valittu YVA-selostuksen mukainen vaihtoehto 1.

Voimassa olevan yleiskaavan linjaus kulkee länsiosassa eri reittiä kuin uusi linjaus, koska sen määränpäänä on Klaukkalantien liittymä ja

uuden Klaukkalan ohikulkutien liittymä. Keskeiset perusteet pohjoisemman linjauksen eduksi ovat, ettei se kulje keskeltä Seutulankylän asutusta, Vantaanjoen tulva-alueita ja Vantaanjoen kulttuurimaisemaa. Vaikutuksia ympäristöön uudella maantiellä on kaikissa vaihtoehdoissa.

Voimassa olevan yleiskaavan linjaus vaurioittaisi merkittävästi valtakunnallisesti arvokasta kulttuurimaisemaa. Kulttuurimaiseman arvoja arvioitiin yleiskaavan 2007 taustaksi tehdyssä Kulttuurimaisemaselvityksessä (Muukka ja Mäkynen 2005). Selvityksessä esitetyt arviointikriteerit ovat edelleen päteviä. Valtakunnallisesti arvokkaan maisema-alueen rajausta on määriteltävä uudelleen tuoreemmassa inventoinnissa Vantaan yleiskaavan 2007 rajausta noudattelevaksi. Pohjoisempi uusi linjaus vaurioittaa kulttuurimaiseman arvoja vähemmän.

Syväojan AT-alue

Syväoja on määriteltävä yleiskaavassa pientaloalueeksi, koska sen rakenne on nyt jo kyläalueeksi varsin tiivis. Kaupunki kasvaa voimakkaasti ja kasvu ulottuu kaikille asumisen alueille, jopa ilman yleiskaavan linjauksia. Syväojan täydentyminen on hyvä suunnitella asemakaavalla. MRL 54 §:ssä on määriteltävä asemakaavan sisältövaatimukset, joiden mukaan mm. rakennettua ympäristöä ja luonnonympäristöä tulee vaalia eikä niihin liittyviä erityisiä arvoja saa hävittää.

Syväojan luonnonsuojelualue

Syväojan metsäalueelta on tehty vuonna 2016 kattava kääpä- ja metsäarvoselvitys (Savola 2017; Vantaan Syväojan metsän kääpä ja metsäselvitys), jossa metsäalue laajasti todettiin kääväkäsajiston, METSO-elinympäristöjen sekä uhanalaisten ja silmälläpidettävien luontotyyppeiden kannalta arvokkaaksi alueeksi. Kiinteistön 92-416-3-104 alueella kasvaa järeitö haapoja ja kohtalaisesti lahoppua ja alueen todettiin olevan liito-oravan asuttama.

Mikäli metsänhoitotoimenpiteet ovat hävittäneet kiinteistöltä luontoarvot, on suojelualuerajausta syytä tarkistaa.

2.4.20. Tikkurilantien jatkeen tunneli

M200

Tikkurilantien jatke tunnelina Vihdintielle. ”Katuvaraus on esitetty tunnelissa niiltä osin kuin se katuliittymien ja kallion olemassaolon perusteella on arvioitu mahdolliseksi.” Varausta olisi muutettava siten, että se muutettaisiin kokonaisuudessaan maanpäälliseksi kaduksi eli tunneliin sijoittamisesta luovuttaisiin kokonaan. Maanpäällinen ratkaisu tulee kustannuksiltaan halvemmaksi.

Vastine

Tikkurilantien jatke Vihdintielle on pitkän aikavälin varaus. Katu kulkee tärkeän viheralueyhteyden läpi ja tunneliosuudella pyritään varmistamaan viheryhteyksien jatkuvuus sekä eri eliölajien esteetön kulku alueella. Yhteyden tarkemmat ratkaisut, kuten esimerkiksi tunneliosuuden pituus, ratkaistaan sen jatkosuunnittelun yhteydessä ottaen huomioon myös kustannukset.

2.4.21. Vantaanpuisto-Piispankylä

M302, M53, M157, M62, M118, M80

Asumisen alueet työpaikka-alueilla

Vantaanlaakso, Kustaanmäki, Vassimäki ja Bertaksenkuja on esitetty muutettavaksi teollisuusalueiksi (Ty). Voimassa olevassa yleiskaavassa alue on pientaloalue A3/tp. Muutos on merkittävä koskien yht. n.150 asukasta. Vaadimme alueen säilyttämistä nykyisen yleiskaavan mukai-

sesti asuinalueena (A/tp). Yhdenvertaisuusperiaatteen mukaisesti merkinnän tulee olla sama kaikilla Vantaanpuiston asuinalueilla.

Perustuslain mukaisesti on oikeus suojata omaisuutta: kaavamuu-
tos alentaa merkittävästi kiinteistömme jälleenmyyntihintaa sekä vaikeut-
taa myymistä asuinkäyttöön. Tulemme vaatimaan korvausta arvonne-
netyksestä kaavamuu-
toksen toteutuessa. Maankäyttö- ja rakennuslain mukaisesti kaavoituksen tavoite on turvallisen, terveellisen, viihtyisän, sosiaalisesti toimivan ja eri väestöryhmien tarpeet tyydyttävän elinympäristön luominen. Asuinalueet tulee erottaa muista alueista riittävin suoja-aluein, mikä on huomioitu voimassa olevassa yleiskaavassa. Kaavamuu-
tos on luonnonarvojen säilymisen vastainen. Riittävän leveä puistoalue Vassinmäen ja teollisuusalueen välillä muodostaa monille eläimille suojatun kulkureitin Parolanmäen ja Vantaanjokivarren välillä. Alue ei sovellu teollisuusalueeksi alueen rakennusolosuhteiden takia. Myöskään tiestön suunnittelussa ei ole otettu huomioon raskasta liikennettä. Miksi alue toistuvasti halutaan muuttaa teollisuusalueeksi. Bertaksenkujan alue on liitettävä suojeltavaksi pohjavesialueeksi.

Piispankylä

Piispankylässä sijaitseva tilakeskus tulee muuttaa maatalousalueesta (MT) tuotanto- ja varastotoiminnan alueeksi (TY). Tilakeskuksessa ja Piispankyläntien varrella on paljon pienyritystoimintaa, jotka täydentävät Kivistön palveluita ja lisäävät suunnitellun Lapinkylän aseman käyttöastetta. Yleiskaavan ratkaisu on epäjohdonmukainen sillä ratkaisu muuttaa tilakeskuksen ympärilläolevat naapuritontit TY-alueiksi jättäen tilakeskuksen ainoana kiinteistönä MT-alueelle. Tilalla jo olevat rakennukset pitävät huolen TY alueen sopimisesta maisemaan.

Vantaanjokilaakson kulttuurimaisema

Vantaanjokilaakson kaunista kulttuurimaisemaa ei pitäisi pilata teollisuus- ja varastorakentamisella. Tällaiset muutokset hävittävät vanhan kylämme maalaismaisena ympäristön. Ihmetyttää, miksi ikivanha maa-

laiskylä, jossa on ollut asutusta vuosisatoja, muutettaisiin teollisuus-alueeksi.

Vantaanpuistontien asuinalue kuuluu Museoviraston määrittelemään arvokkaaseen alueeseen, joka on esitetty myös oikeusvaikutteisella liitekartalla. Vantaanpuiston TP-alue tulisi merkitä AT tai AP-alueena. Syyt ehdotukseen: voimassaoleva AP-kaavamerkintä on jo nyt mahdollistanut ympäristöön täysin sopimattoman rakentamisen.

Liito-oravat

Liito-orava-alue tulisi turvata rakentamiselta. Vantaanpuiston Liito-orava-alue tulisi merkitä VL-alueena TY-alueen sijaan.

Ulkoilureitit

Ulkoilureitti on siirrettävä Piispankylän tilakeskuksen pohjoispuolelle. Bertas-tilan läpi kulkeva ulkoilureitti tulisi siirtää kulkemaan Petas-Guss-tilan ja Bertaksen väliin suunnitellun ratsastusreitistön rinnalle.

Vuorovaikutus

Muistuttaja pitää moitittavana, että maanomistajiin ei olla oltu yhteydessä näin merkittävän muutoksen osalta eikä kaavamutoksen nähtävilläoloa ole jatkettu poikkeuslain aikana.

Vastine

Asumisen alueet työpaikka-alueilla

Uusi yleiskaava on alueella voimassa olevaa Marja-Vantaan yleiskaavaa yleispiirteisempi esitystavaltaan, siksi pienempiä maankäyttöalueita on yhdistetty laajempiin aluekokonaisuuksiin. Asemakaava määrittelee tarkemmin alueiden sisäisen rakenteen ja mahdolliset suojavyöhykkeet ja ekologiset käytävät. Vantaanpuisto ja Piispankylä ovat kokonaisuudessaan lentomeluvyöhykettä 1, missä keskiäänitaso on yli

60 dB. Lentomeluvyöhyke 1 alueelle ei saa rakentaa uusia asuntoja eikä sijoittaa muita melulle herkkiä toimintoja. Korjausrakentaminen ja tuhoutuneen asuinrakennuksen korvaaminen on sallittu.

Alueen pääkäyttötarkoitukseksi on yleiskaavassa valtaosin määritelty tuotanto- ja varastotoiminta, joka ei saa tuottaa merkittäviä ympäristöhäiriöitä. Nykyiset asunnot voivat lentomelualueella säilyä, mutta uusia asuntoja eikä muita melulle herkkiä toimintoja saa alueelle sijoittaa. Korjausrakentaminen ja tuhoutuneen asuinrakennuksen korvaaminen on sallittu. Vantaanpuiston laajempi asuntoalue on yleiskaavassa asuntoalueena, jossa on päällekkäismerkintä ”asuinalue voimakkaan lentomelun alueella /LM1” ja määräys ”lentomelualueella sijaitsevalla asuinalueella ei saa lisätä asuntojen määrää”.

Bertaksenkuja sijaitsee Vantaanpuisto 0109208 nimisellä pohjavesialueella, joka on esitetty yleiskaavakartassa.

Piispankylä

Yleiskaava osoittaa tulevaisuuden tavoitetilaa alueella ja toteutuu asemakaavoituksen kautta. Vantaanpuistossa ja Piispankylässä on yhteensovitettu yhtälöä, joka muodostuu valtakunnallisesti arvokkaan maiseman arvoista, asumisesta, yritystoiminnasta ja lentoliikenteen aiheuttamista häiriöistä. Piispankyläntien ja Vantaanpuistontien varsi on kokonaisuudessaan lentomeluvyöhykettä 1, missä lentomelun keskiäänitaso on yli 60 dB. Siksi alue on valtaosin yleiskaavassa määritelty tuotanto- ja varastotoiminnalle, joka ei saa tuottaa merkittäviä ympäristöhäiriöitä. Lapinkylän aseman läheisyys on seudullisesti hyvä sijainti. Nykyiset asunnot voivat Piispankyläntien ja Vantaanpuistontien varressa säilyä, mutta uusia asuntoja eikä muita melulle herkkiä toimintoja saa alueelle sijoittaa. Korjausrakentaminen ja tuhoutuneen asuinrakennuksen korvaaminen on sallittu. Kulttuurimaiseman reunavyöhyke on mahdollisuuksien mukaan säilytetty maatalousalueena tai virkistysalueena.

Vantaanjokilaakson kulttuurimaisema

Vantaanjokilaakson valtakunnallisesti arvokas maisema-alue (valtioneuvoston periaatepäätös 5.1.1995) on yleiskaavakartalla merkitty arvokkaaksi kulttuuriympäristöksi, jonka käytössä on varmistettava, että kulttuuriympäristön arvot säilyvät. Kulttuuriympäristöä koskevalla oikeusvaikutteisella liitekartalla määräyksiä on tarkennettu kulttuurihistoriallisen ympäristötyypin mukaan. Vantaanpuiston viljelymaisema on maisemallisesti arvokasta aluetta, jonka määräyksessä edellytetään, että alueen rakennus- ja kulttuurihistoriallisia arvoja sekä maisemakuvaa suojellaan. Pitkässä määräyksessä on eritelty, millä tavoin arvoja tulee suojella. Yleiskaavan määräykset ohjaavat sitä, millä tavoin alueella saa jatkossa rakentaa.

Ulkoilureitit

Yleiskaavaehdotukseen on merkitty ohjeellinen ulkoilureittien verkosto koko kaupungin alueelle. Kaupunki toteuttaa ulkoilureittien verkostoa vähitellen. Reittien sijainti, leveys, pinnoitteet, valaistus ym. tarkentuvat jatkosuunnittelussa. Kadut ja puistot -palvelualueella laaditaan parhaillaan ulkoilureittien tavoitesuunnitelmaa, jossa reittejä suunnitellaan yleiskaavaa tarkemmalla tasolla.

Liito-oravat

Yleiskaava on kaupungin yleispiirteinen maankäytön suunnitelma. Kaikkia liito-orava-alueita ei ole merkitty viheralueiksi kaavan suurpiirteisyyden takia. Jos alueelle laaditaan asemakaava tai asemakaavan muutos, on liito-oravia koskevien selvitysten ajantasaisuus tarkistettava ja liito-oravat otettava huomioon asemakaavan ratkaisuihin.

Vuorovaikutus

Koko kaupungin yleiskaavan laadinnasta ja eri vaiheista tiedotetaan kaikkia kaupungin alueen maanomistajia lehti-ilmoituksilla ja kuulutuksilla. Kaikki maanomistajat eivät ole vantaalaisia, siksi kaavasta on julkaista kuulutukset myös Helsingin Sanomissa ja HBL:ssä. Poikkeuslain

ja poikkeuksellisen tilanteen takia yleiskaavan nähtävillä oloa jatkettiin lakisääteisestä 30 päivästä kahteen kuukauteen.

Vuorovaikutuksesta on laadittu laajempi vastaus luvussa 2.1.6.

2.4.22. Vestra

M122, M113

Kiinteistöjä AT tai AP-alueeksi

Yleiskaavaehdotuksessa ei ole otettu huomioon maanomistajan tahtoa muuttaa kiinteistöjä AP- tai AT-alueeksi. Tämä ei olisi uusi AP-alue, vaan nykyisen alueen rajaa siirrettäisiin jo olemassa olevien talojen alueelle sekä väliin jäävän peltotontin osalle. Kiinteistöillä on valmis kunnallistekniikka, alue on jo rakennettu osittain sekä muuallakin Vantaan alueilla on muutettu alueita AP-alueeksi, vieläpä heikommilla kriteereillä.

Kysyttäessä miksi mielipidettämme ei ole otettu huomioon ehdotuksessa, vastauksena saatiin ”Yleiskaavaehdotus ei sisällä ehdottamianne muutoksia. Olemme ne kaikki tuki läpikäyneet”. Tosin emme ole saaneet dokumentaatiota missä näkyisi, että tämä asia on käsitelty, millä kokoonpanolla ja kuka päätöksen on tehnyt.

Maanomistajien yhdenvertainen kohtelu ei millään muotoa tässä toteudu. Jos kaavamerkintä MT ei ole ongelma suunnittelutarveratkaisun myöntämiseen asuinrakennukselle, niin silloin AP- tai AT-alueeksi muuttaminen ei ole välttämätön.”

Mustakosken Natura-alue

Kiinteistön pohjoisosalla olevasta SL-rajauksesta ei ole maanomistajaa kuultu. Lisäksi muistuttaja arvioi joen varteen osoitetun ekologisen

yhteyden heikentävän tontin käyttömahdollisuuksia ja ehdottaa ekologista yhteyttä joen toiselle puolelle.

Vastine

Kiinteistöjä AT tai AP-alueeksi

Yleiskaavaa laaditaan vuorovaikutuksessa eri tahojen kanssa ja siinä yhteensovitetään hyvin moninaisia arvoja ja tavoitteita. Yleiskaavaratkaisu ei perustu maanomistajien toiveisiin, vaan määrittelee yhteisen tavoitetilan kaupunkirakenteen kehittämisestä. Vantaa kasvaa voimakkaasti. Yleiskaava ohjaa kasvun nykyiseen rakenteeseen. Uusia rakentamismahdollisuuksia ei nykyisille maatalousalueille ole osoitettu, koska nykyisessä rakenteessa on vielä tilaa. Muistutuksessa viitataan kahteen yleiskaavaehdotukseen tehtyyn muutokseen, joista kumpikaan ei tuota uutta asuntorakentamisen mahdollisuutta. Sotungissa kyse on retkeily- ja ulkoilualueella olevien asuntojen rajaamisesta pois virkistysalueesta. Syväojalla taas uusi luonnonsuojelualue rajautuu asuinalueeseen muuttaen hieman sen rajausta.

Mustakosken Natura-alue

Muistuttajan kiinteistön pohjoisreunalla oleva luonnonsuojelualueen rajausta on osa Natura 2000-verkoston kuuluvaa aluetta Vestran suot, lehdot ja vanhat metsät (FI0100064). Rajausta on jo vuoden 2007 yleiskaavassa. Vantaan kaupungin käsityksen mukaan Natura-verkoston on aikanaan ELY-keskus maanomistajia kuullut, minkä vuoksi nyt ei kuulemiskirjettä lähetetty. Toimitamme tätä kiinteistöä koskevan tiedon ELY-keskukseen.

Yleiskaavaehdotuksen ekologinen yhteysmerkintä joen varressa on luonteeltaan suurpiirteinen ja sen voi tulkita tarkoittavan joenvarsia molemmin puolin soveltuvilta osin.

2.5. Tikkurila

Tikkurilan suuralueelta annettiin yhteensä 81 muistutusta:

- As Oy Minttutie 31 kaikkien 4 asuntokunnan puolesta
- Hakkilan omakotiyhdistys ry
- Tikkurilan Golfkeskus Oy
- Jehovan todistajat uskonnollinen yhdyskunta
- Tikkurila Oyj
- Tikkurilan omakotiyhdistys Ry
- Virnatien /virnakujan asukkaat
- 74 yksityishenkilöä

2.5.1. Hakkila-Kuusikko

M60, M106, M241, M197, M306, M240

Huolenaiheena Kuninkaalan pientaloalueiden kestävän kasvun vyöhyke -merkintä yleiskaavassa sekä lähivirkistysalueiden riittävyys. Vantaan yleiskaavassa 2020 on huomioitava, että tulevaisuudessa turvataan pienten omakotialueiden kuten Hakkilan ja Kuusikon omakotialueiden säilyminen pientalovaltaisena ja alueiden merkitseminen kestävän kasvun vyöhykkeenä on poistettava.

Yleiskaavaehdotuksessa A-alueeksi merkitty Kyytitien varrella oleva alue on muutettava takaisin viheralueeksi, tai vaihtoehtoisesti alueeksi AP. Alueelle eivät sovi A-kaavoituksen mahdollistavat kolmekerroksiset talot. Lisäksi Porttipuiston alueelle suunniteltu päivittäistavarakauppa poistaa tarpeen mahdollisesta lähikaupasta tälle alueelle.

Vastine

Vantaan väkiluku kasvaa pääkaupunkiseudun väestönkasvun mukana. Yleiskaava 2020 suunnitelman tavoitevuosi on 2050. Yleiskaava ohjaa tulevan kasvun tavoitteiden mukaisesti nykyiseen kaupunkirakentamiseen ja hyvän joukkoliikenteen palvelutason äärelle. Kuninkaalan pientaloalueet sijaitsevat Vantaan ratikan (Kaupunginvaltuusto 16.12.2019) linjauksen välittömässä läheisyydessä. Ratikan linjausta ympäröivä vyöhyke on tulevien vuosikymmenten aikana kaupungin kehittämisen painopistealuetta, joka on yleiskaavassa osoitettu kestävän kasvun vyöhyke -merkinnällä.

Hakkilan ja Kuusikon alueet ovat yleiskaavaehdotuksessa pientalovaltaisia asuinalueita. Merkinnän rajaus ei ole muuttunut voimassa olevan yleiskaavan rajauksesta. Yksityiskohtaiset ratkaisut alueiden kehittämisestä osana ratikkakaupunkia laaditaan koko kaupungin yleiskaavaa tarkemman tason suunnittelussa. Yleiskaavan tarkkuudessa asuinalueiden sisäiset puistot ja viheralueet eivät näy kartalla.

Voimassa olevassa yleiskaavassa 2007 kyseinen Kyytitien asuinalue (A) on osa teollisuus- ja varastoaluetta (T). Lisäksi alue on voimassa olevassa asemakaavassa rakentumaton toimistorakennusten korttelialue (KT). Yleiskaavaehdotuksessa lähivirkistysalue (VL) on rajattu asemakaavoitetun viheralueen mukaisesti ja asemakaavassa oleva toimistorakennusten korttelialue (KT) on osoitettu asuinalueeksi (A).

2.5.2. Hiekkaharjun golfkeskus

M307

Tikkurilan golfkeskus ehdottaa Hiekkaharjun golfkentän laajentamista kenttäalueen pohjoispuolisille peltoalueille vastaamaan golfharrastajien kasvavaan kysyntään.

Vastine

Tällä yleiskaavakierroksella ei ole tarkemmin tutkittu golfkenttien mahdollisia sijainteja tai nykyisten laajennuksia. Voimassa olevaan yleiskaavaan laadittiin selvitys golfkentistä ja kaavaan tehtiin useita varauksia. Hiekkaharjun golfkenttää ehdotettiin osittain asumiseen yleiskaavaluonnoksessa, mutta tarkempien selvitysten ja saadun palautteen perusteella siitä luovuttiin. Maanomistus kentän ympärillä on yksityistä ja alueet ovat vielä maatalouskäytössä, mikä on osa alueen maisemallista arvoa. Yleiskaava osoittaa alueelle sekä virkistys- ja ulkoilualueita että maatalousaluetta. Tarkemmat rajaukset niiden välillä voidaan määritellä asemakaavalla, mikäli golfkentän laajennus-hanke olisi muuten mahdollinen.

2.5.3. Jokiniemi

M265, M27

Vehnätien pohjoispuoli on päiväkodille tärkeä monimuotoinen virkistysalue. Hanabölen eteläpuolelle Keravanjoen Itäpuolelle kaavoitettu asuintaloalue on rikas lintulajistoltaan, siellä kuuluu kuukkelin ääni. Jokiniemen alueelle tulisi kaavoittaa pientaloja.

Vastine

Yleiskaavamerkintä A Jokiniemen alueella mahdollistaa monenlaisten kortteleiden ja talotyyppien toteuttamisen paikalle. Alueen kehittämisen tarkemman tason linjaukset tehdään jatkosuunnittelussa.

Vehnätien viereinen Vihantatien ja Vainiotien pohjoispuoli on voimassa olevassa yleiskaavassa 2007 matala ja tiivis asuntoalue (A2). Yleiskaavaehdotuksessa se on asuinalue (A) sekä osittain Hiekkaharjun

asemasta 600 metrin säteelle piirrettyä kestävästä kasvun vyöhykettä. A-merkintä alue eroaa vain vähän voimassa olevan yleiskaavan merkinnästä A2 sen pohjoisrajalla, jossa A-alue on hieman kasvanut edelliseen merkintään verrattuna. Alue on toistaiseksi rakentamaton. Vantaan väestönkasvun ennustetaan jatkuvan voimakkaana. Asuinrakentamiseen varattuja alueita ei siksi voida pienentää verrattuna vuoden 2007 yleiskaavaan.

Valkoisenlähteentien varrelle Hakkilasta Jokiniemeen tien molemmin puolin on haluttu luoda asuinrakentamisen mahdollisuus. Hakkilassa tämä on alueella, jolla yleiskaavassa 2007 on teollisuus- ja varasto-alueita (T ja TY) ja lähivirkistysaluetta. Valkoisenlähteentie on katukuvan kehittämisvyöhykettä Tikkurilan keskustaan saakka. Kadun varrelle halutaan luoda viihtyisä rakennetun ympäristön kokonaisuus, jossa katua pitkin on houkuttelevaa kävellä tai pyöräillä alle kahden kilometrin matka Tikkurilan keskustaan. Asemakaavoituksen yhteydessä tutkitaan tarkemmin rakennetun alueen ja viherympäristön rajoja. Alueen mahdolliset luontoarvot huomioidaan. Yleiskaavassa rakentamiseen merkitty alue mahdollistaa lähivirkistysalueet ja luontoalueet yhteyksiin. Asemakaavassa määritellään asuinalueen sisäinen yleiskaava pienipiirteisempi viheralueverkosto. Alueen tulevilla asukkailla on hyvät mahdollisuudet virkistäytyä lähiluonnossa.

2.5.4. Koivuhaka

M117

Muistutuksen on jättänyt kiinteistön omistava uskonnollinen yhteisö. Maanomistaja toteaa, ettei ole muuttamassa aluetta yleiskaavaehdotuksen mukaisesti tuotanto- ja varastokäyttöön. Alueella tulee olemaan jatkossakin asuntotarve noin 250 henkilölle sekä toimisto- sekä muille tukitiloille. Kiinteistöllä on käyttämätöntä rakennusoikeutta jäljellä noin 3000 m², mitä tarvitaan monipuoliseen rakentamiseen, jonka nykyisen

yleiskaavan palvelujen ja hallinnon alue (P2) mahdollistaa paremmin kuin yleiskaavaehdotuksessa esitetty TY. Tavoitteena on saada ko. kiinteistöä koskeva kaava muutettua nykyisestä käytöstä asumiseen. Lentomelukäyrät eivät estä asuinrakennusoikeuden myöntämistä alueelle. Naapurustossa sijaitsevalta ET-alueen aiheuttamalta ajoittaiselta häiriöltä voidaan suojautua järkevällä rakennusten sijoittelulla. Alueella on myös kohtuulliset julkisen liikenteen yhteydet jo nyt, ja Vantaan ratikka on kiinteistöltä alle 1 km päässä.

Ehdotuksessa ei ole huomioitu tontin nykyisen kirkkorakennuksen seurakunnallisen toiminnan jatkumista. Kiinteistön omistaja edellyttää, että ko. kiinteistöä koskevaa yleiskaavamerkintää ei muuteta heidän tahtonsa ja käyttötarpeensa vastaiseksi. Voimassa oleva kaava mahdollistaisi monipuolisemman käytön ja lisärakentamisen.

Vastine

Yleiskaava osoittaa tulevaisuuden tavoitetilan alueen maankäytölle yhtä kiinteistöä laajempina kokonaisuuksina. Tämän alueen osalta päädyttiin työpaikka-alueen määrittelyyn, sillä kyse on lentomelulle altistuvasta alueesta, joka on lisäksi muusta yhdyskuntarakenteesta erillään sijaitseva ja huonosti joukkoliikenteellä saavutettavissa oleva alue. Lisäksi lähialueen jo olemassaolevat ja suunnitellut työpaikka- ja teknisen huollon alueet voivat aiheuttaa häiriötä asutukselle.

Kyseisten kiinteistöjen maankäyttöä ohjaa voimassa oleva asemakaava. Asemakaavamerkintä KY:n (liike-, toimisto- ja yleisten rakennusten korttelialue) määräys mahdollistaa kokous-, toimisto-, varasto- ja kirjapainotiloja sekä asumista enintään 6000 k-m² yhteistiloineen. Samoin kirkkorakennuksen kiinteistöllä asemakaavamerkintä YK (kirkkojen ja muiden seurakunnallisten rakennusten korttelialue) mahdollistaa seurakunnallisen toiminnan jatkumisen. Yleiskaava ohjaa aikanaan

asemakaavan muutosta, minkä yhteydessä tulee arvioida asumisen soveltuminen alueelle.

Yleiskaavassa asuntoja esitetään rakennettaviksi sellaisille alueille, joilta käsin ihmiset pystyvät hoitamaan päivittäiset työ-, kauppa- ja koulumatkansa julkisella liikenteellä, kävellen tai pyöräillen. Kyseinen alue ei ole vahvaa joukkoliikennevyöhykettä, minne kasvua olisi tarkoituksenmukaista ohjata.

2.5.5. Kuusikon viheralueet

M40, M103, M104, M105, M110, M114, M115, M119, M174, M232, M306

Haluan että kuusikon alue pysyy kokonaan pientaloalueena. En halua, että puistoja ja suojelualueita rakennutetaan.

Viheralueita ei ole merkitty yleiskaavaehdotukseen. Metsä on tärkeä oppimisympäristö koululaisille ja pienille lapsille. Liikenneväylät ja teollisuusrakentaminen rajaavat Kuusikkoa tiukasti. Kuusikon rakentamattomat viheralueet (Lindmaninkorpi, Untibacka, Variskallio ja Kalkkikallio) on kaavalla turvattava viher- ja/tai virkistysalueeksi.

Vastine

Vantaan väkiluku kasvaa pääkaupunkiseudun väestönkasvun mukana. Yleiskaava 2020 suunnitelman tavoitevuosi on 2050. Yleiskaava ohjaa tulevan kasvun tavoitteiden mukaisesti nykyiseen kaupunkirakentamiseen ja hyvän joukkoliikenteen palvelutason äärelle. Kuninkaan pientaloalueet sijaitsevat Vantaan ratikan (Kaupunginvaltuusto 16.12.2019) linjauksen välittömässä läheisyydessä. Ratikan linjausta ympäröivä vyöhyke on tulevien vuosikymmenten aikana kaupungin kehittämisen

painopistealuetta, joka on yleiskaavassa osoitettu kestävän kasvun vyöhyke -merkinnällä.

Hakkilan ja Kuusikon alueet ovat yleiskaavaehdotuksessa pientalovaltaisia asuinalueita. Merkinnän rajausta ei ole muuttanut voimassa olevan yleiskaavan rajauksesta. Yksityiskohtaiset ratkaisut alueiden kehittämisestä osana ratikkakaupunkia laaditaan koko kaupungin yleiskaavaa tarkemman tason suunnittelussa. Yleiskaavan tarkkuudessa asuinalueiden sisäiset puistot ja viheralueet eivät näy kartalla.

Voimassa olevassa yleiskaavassa 2007 kyseinen Kyytitien asuinalue (A) on osa teollisuus- ja varastoaluetta (T). Lisäksi alue on voimassa olevassa asemakaavassa rakentumaton toimistorakennusten korttelialue (KT). Yleiskaavaehdotuksessa lähivirkistysalue (VL) on rajattu asemakaavoitetun viheralueen mukaisesti ja asemakaavassa oleva toimistorakennusten korttelialue (KT) on osoitettu asuinalueeksi (A).

2.5.6. Köyhämäki

M308

Ehdotamme kyseisen alueen Köyhämäenkujan läheisyydessä olevan pientaloalueen kaavamerkinnäksi A/TP. Käytännössä tämä tarkoittaisi, että Ohtolankadun - Niittyvillanpolun - Niittyvillankujan rajaama pientaloalue voitaisiin rakentaa nykyisen asemakaavan pohjalta ja tarvittaessa/haluttaessa myös käyttää työpaikkarakentamiseen, jos alue kiinnostaa siihen soveltuvia rakentajia/rakennuttajia. Tämä kaavamerkintä sopisi tietysti hyvin koko tuolle TP-alueelle Tikkurilantielle asti. Mutta koska Tikkurilantien kyseinen kohta on jo työpaikkarakennuttu, niin käytännöllisintä olisi erottaa ja säilyttää nykyistä pientaloasuinalueita elinvoimaisena asumisalueena, johon voisi syntyä myös kaupunkikuvaan sopivaa työpaikkarakentamista.

Vastine

Koivuhaan alueelle on useita osin ristiriitaisia maankäyttötarpeita, joihin vielä lentomelu ja läheisten väylien ympäristöhäiriöt tuovat oman vaikutuksensa. Yleiskaavatyössä on määritelty perusrakenne mm. asuminen ja työpaikkojen sijoittumisesta, mutta kehityksen ohjaamiseksi tarvitaan yleiskaavaa täsmentävä tarkempi alueellinen suunnitelma, missä määritellään korttelitasolla toimintojen sijoittumisesta. Tiivistyvä ja työpaikkarakentamiseen painottuva alue ei todennäköisesti säily tulevaisuudessa miellyttävänä pientaloympäristönä.

2.5.7. Minttutien lähiympäristö

M48, M49, M52, M58, M59, M134, M138, M145, M151, M205, M246, M247, M248, M249, M250, M251, M252, M253, M255, M259, M262, M266, M267, M268, M269, M270, M271, M272, M273, M275, M276, M277, M278, M279, M280, M281, M282, M285, M286, M291, M310, M311, M312, M316, M318, M319, M322, M323, M329, M330, M331, M264, M30, M32

Yleiskaavaehdotuksessa Minttutie lähialueineen on merkitty asuntoalueeksi A aiemman pientalovaltaisen kaavamerkinnän AP sijaan. Emme pidä tarkoituksenmukaisena ja vastustamme ehdotettua muutosta, jolla Minttutiestä pohjoiseen ulottuva alue (Koivukylänväylän ja Talvikkitien väli) muutetaan kerrostalorakentamisen mahdollistamiseksi alueeksi A. Kaavamerkinnän tulee olla AP, jolla turvataan alueen säilyminen pientaloalueena.

Yleiskaavalla ei pidä mahdollistaa eikä edistää sekarakentamista perinteisellä omakotialueella. Se johtaa alueen ilmeen ja rakenteen tuhoamiseen ja epäviihtyisyyden lisääntymiseen. Persoonalliset pientaloalueet ovat olleet omiaan luomaan Vantaasta viihtyisää luontoystävällistä asuinpaikkaa. Nyt toimivia vain pientä tiivistämistä kaipaavia, vanhoja pientaloalueita halutaan muuttaa kaavassa. Alueella on

muutamia taloja, jotka lähivuosina tullaan purkamaan, ja jos niihin voittoa tavoittelevien rakennusyhtiöiden toimesta rakennetaan isoja taloja, jäävät monet pientalot täysin niiden sumppuun.

Meillä on käytännön kokemusta asiasta, kun kaupunki salli kolmen kerrostalon rakentamisen yleiskaavassa pientaloalueeksi merkitylle alueelle. Alueen luonne muuttui täysin asuin ympäristönä. Pientaloalueen asumisidyllisyys katosi. Liikenne ja sen mukanaan tuomat haitat lisääntyivät merkittävästi. Kaunis maisema muuttui kerrostalon seinäksi. Olemme ikään kuin teatterin näyttämöllä ja kerrostalon katsomoita. Pieniä tontteja on jaettu, monille on rakennettu uusia taloja ja useita on valmisteilla. Ihmiset ovat hyvässä uskossa muuttaneet alueelle.

Pientaloalueiden asemakaavassa voitaisiin hieman nostaa rakennustehokkuutta tiivistämiskäytännön helpottamiseksi. Nyt ollaan viemässä asukkaiden uskoa ja luottamusta oman asuinalueen luonteeseen. Vantaa on hukkaamassa pientalovaltaisen asumisimagonsa ja menettämässä vetovoimaisuutta uusilta pientalorakentajilta ja muuttoa sinne harkitsevien parissa. Vastikään uuden talon rakentaneilla on varmaan tunne kuin mattoa oltaisiin vetämässä jalkojen alta. Vanhat asukkaat joutuvat kärsimään kalvavasta ja pitkäkestoisesta epä tietoisuudesta. Jos kerrostalorakentamisen kaava toteutuisi ja pitkällä tähtäimellä myös asemakaavat tulisivat sen mukaiseksi, niin tonttimaan kiinteistöverotusarvot nousisivat varmaan aivan kohtuuttomuuksiin ja johtaisivat pakkomyynteihin. Asukkailla pitää olla tieto ja varmuus asuinalueensa kehityksestä pitkällä tähtäimellä.

Ymmärrämme hyvin, että uusia kerrostaloalueita tarvitaan. Ne pitäisi sijoittaa pääsääntöisesti Tikkurilan ydinkeskustaan. Tiivis ja matala alue keskustan kerrostalojen ympärille, on oiva kaupunkisuunnittelun periaate. Tikkurilassa ja Vantaalla on tilaa rakentaa kerrostaloja jo niille aiemmin suunnitelluille paikoille. Ei uuden uljaan Tikkurilan luonti

edellyttä vanhan alas repimistä, vaan järkevää hyvin suunniteltua ja toteutettua tasapainon säilyttävää täydennysrakentamista. Minttutie lähitieneoinen on esimerkki tästä. Yleisvaikutelmaksi YK2020 suunnitelmasta jää, että peltoja suojellaan glikorostetusti, muttei kunnan asukkaita. Kerrostaloja ei rakenneta tyhjille pelloille, vaan niitä suunnitellaan sijoitettaviksi valmiiksi rakennetuille pientaloalueille ja samalla revitään alas toimivaa rakennuskantaa. Onko Suomen nopeimmin kasvavan alueen leima vaikuttanut liiaksi suunnittelun lähtökohtiin? Tavoitteena pitäisi olla pikemmin Suomen viihtyisin paikka asua.

Vastine

Asumisen alueeksi (A) on määritelty keskustojen ja asemien lähialueita sekä joukkoliikenteen runkoyhteyksien varsia, joiden arvioidaan lähivuosikymmeninä täydentyvän uusilla asunnoilla. Se miten alueet täydentyvät ratkaistaan asemakaavoituksessa. Yleiskaava ei kumoa voimassa olevia asemakaavoja, vaan toimii ohjeena uusien laadittaessa. Uudisrakentamisen aloite lähtee yleensä maanomistajalta, joka haluaa kehittää omaa kiinteistöään. Omakotitontteja jaetaan ja osa uudistuu pientaloasunnoiksi asemakaavoituksen myötä. Hyvin harvoin talotyyppi vaihtuu kokonaan.

Yleiskaavakartalla kuvataan yleispiirteisesti minkälaisista toiminnoista alueet koostuvat, muttei ratkaista minkälaisia taloja alueille rakennetaan. Jatkosuunnittelua yleiskaava ohjaa määräysten avulla. Asuinalueen määräykseen on kuvattu erityisesti pientaloalueiden täydentymistä, koska tämä herätti huolta jo luonnosvaiheessa. Määräystä muokattiin vielä ehdotusvaiheen nähtävillöön jälkeen seuraavasti: ”Olemassa olevan pientaloalueen uudis- ja täydennysrakentamisessa tulee vaalia alueen ympäristön arvokkaita ominaispiirteitä sekä rakentamisen tapoja. Näille alueille saa rakentaa ensisijaisesti erilaisia pientalotyyppisiä ja lähipalveluita. Suurin sallittu rakennuskorkeus on kolme

kerrosta. Pientaloalueen rakennetta muuttavat asemakaavat tulee laatia riittävän laajoina kokonaisuuksina vuorovaikutuksessa alueen asukkaiden kanssa. Alueella on suosittava tehokkaita pysäköintiratkaisuja.” Yleiskaavasta saadussa palautteessa korostuu huoli pientaloalueiden tulevaisuudesta, mikä edellyttänee tarkempaa jatkosuunnittelun ohjausta. Kaupungin tahtotila on säilyttää ja luoda viihtyisiä asuinalueita.

2.5.8. Tikkurila Oyj:n alue

M35, M333

Yleiskaavaehdotuksessa on laajennettu nähtävillä olleessa yleiskaavaluonnoksessa esitettyä virkistysaluemerkintää yhtiön omistaman maa-alueen osalta Keravanjoen rannassa siten, että se työntyy pitkälle alueellemme myös olemassa olevan osittain suojeltavan väritehtaan rakennuskannan päälle.

Näkemyksemme alueen tulevasta suunnittelusta on, että sen tulee olla miljööltään kaupunkimainen, jossa korttelirakenteet liittyvät kiinteästi viheralueisiin. Siinäkin mielessä viheralueen yleiskaavamerkintä johdattelee toisenlaiseen ajatteluun.

Yhtiömme on pyydettyinä kannanottona Tikkurilan kaavarungon OAS-suunnitelmaan tuonut esiin tarpeen suunnitella Keravanjoen ranta-alue kokonaisuutena yhdessä koko yhtiön omistaman alueen muutossuunnittelun kanssa. Virkistysaluemerkintä tulee palauttaa luonnoksessa olleeseen laajuuteensa.

Vastine

Yleiskaava 2020 on koko kaupungin laajuudessa laadittu yleispiirteinen suunnitelma vuoteen 2050 tähtäävästä maankäytöstä Vantalla. Yleiskaava on laadittu strategisena aluevarauskaavana. Rakentamiseen osoitettujen maankäyttöalueiden rajaukset ovat ohjeellisia ja suuntaa antavia. Paikalliset toteutusratkaisut linjataan tarkemman tason suunnittelussa.

Arvokas rakennusperintö on turvassa virkistysalueella. Yleiskaavaehdotuksen 2020 yleismääräyksessä todetaan, että asemakaavoituksessa ja lupakäsittelyssä on otettava huomioon museoviranomaisen ylläpitämisen kulttuuriympäristötietokannan mukaiset merkittävät rakennusperintökohteet ja selvitettävä niiden suojelutarve ja -edellytykset kaikilla alueilla. Virkistysalueilla rakennusten perusparantaminen, korjaaminen ja vähäinen laajentaminen ovat sallittuja.

Keravanjoen varsi on tärkeä virkistysalue Tikkurilan kasvavalle väestölle. Joen varren virkistyskäytön ja ilmeen kehittäminen on jo aloitettu Tikkurilan ydinkeskustassa. Tikkurilan tehtaiden kohdalla joen varrella on tällä hetkellä kapea ulkoilureitti, ja juuri muuta sinne ei mahdu. Yleiskaavaehdotukseen 2020 on merkitty joen varren virkistyskäytön kehittämisvyöhyke. Tehdasalueen muutos avaa mahdollisuudet kehittää joen rannasta vetovoimainen ja monipuolinen.

Luonnon monimuotoisuuden turvaaminen on yksi yleiskaava 2020:n tärkeimmistä tavoitteista. Jokien rannat ovat luontaisia ekologisia käytäviä, joita pitkin eläimet liikkuvat. Yleiskaavaehdotuksessa 2020 Keravanjoki rantoinen on esitetty ekologisena runkoyhteytenä, jonka tulee säilyä tai kehittyä luonnon olosuhteiltaan monipuolisena ja mahdollisimman leveänä.

Asemakaavoituksessa ratkaistaan, millainen kaupunkiympäristön kokonaisuus muuttuvalle alueelle rakennetaan, ja miten virkistysalueen ja rakentamisen raja joen rannalla jäsentyy.

2.5.9. Virnatie

M17, M44, M61, M67, M135 + 11 allekirjoittajaa

Virnatien ympäristö tulisi merkitä yleiskaavaan kaupunkikeskustan alueena (C). Yleiskaavaluonnoksessa alue oli vielä merkitty kaupunkikeskustan alueena, josta annettiin palautetta, jonka mukaan ”rannan alue tulisi säilyttää matalien pientalojen alueena”. Haluamme tuoda ilmi, että tämä vuorovaikutusraporttiin kirjattu näkemys ei ole alueen asukkaiden yleinen mielipide. Meidän ”Virnakorttelin” tonttien omistajien taholta ei juuri annettu palautetta kaavaluonnoksesta, koska luonnoksessa esitetty ratkaisu on haluamamme mukainen sekä näkemysmme mukaan kyseiselle alueelle soveltuva ja tukisi yleiskaavan tavoitteita tiivistää kaupunkirakennetta hyvien joukkoliikenneyhteyksien varten.

Toisaalta Virnatien ympäristö haluttiin myös säilyttää pientaloalueena.

Vastine

Virnatien alue oli 2019 nähtävillä olleessa yleiskaava 2020 luonnoksessa keskusta-alue (C). Yleiskaavaluonnoksesta saadun määrällisesti runsaan palautteen pohjalta yleiskaavamerkintää tarkistettiin ehdotuksessa alueen eteläisiin osiin merkinnälle pientalovaltainen asuinalue (AP). Alueen kehittämisen tarkemmat linjaukset tehdään jatkosuunnittelussa Tikkurilan alueen asemakaavatöiden yhteydessä. Suunnittelussa huomioidaan jokiranta ja sen varren pienimittakaavainen rakennuskanta, keskusta-alueen läheisyys sekä Kielotie, joka on alueelle Kehä III:lta saapuva kokoojkatu meluhaittoineen. Luonnosvaiheen vuorovaikutusraporttiin on koostettu saadut mielipiteet, joita ei pidäkään, kuten muistuttaja huomauttaa, ymmärtää alueen asukkaiden yhteisenä mielipiteenä.

2.6. Korso-Koivukylä

Korso-Koivukylän suuralueilta saatiin yhteensä 55 muistutusta:

- Asunto-osakeyhtiö Siilitie 10:n hallitus, osakkaat ja asukkaat
- Kiiltomadonrannan maanomistajat
- Kiinteistö Oy Laurintie 145
- Kiinteistö oy Lahdenväylä
- Kiinteistötoimisto Jukka Laurila
- MTBCF ry
- Päiväkummun Omakotiyhdistys ry
- 48 yksityishenkilöä

2.6.1. Jokivarsi

M292

Jokivarren asuinalueen ympäristöä voisi parantaa seuraavasti. Esitämme, että:

(1) Laajennetaan Keravanjoen lähivirkistysalue (VL) kattamaan vielä rakentamaton metsäkaistale mukaan lukien Rauskutien ja Nahkiaisentien välinen metsäalue.

(2) Merkitään lähivirkistysalue (VL) Nahkiaisentien, Haapalantien ja Leppäkorventien rajaamalle rakentamattomalle alueelle.

(3) Merkitään lähivirkistysalue (VL) Harmaahylkeentien ja Lahdenväylän rajaamalle alueelle, harkitaan Leppäkorventien pohjoispuolisen AP-alueen kaventamista sekä Metsolansuon VL-alueen laajentamista Harmaahylkeentien varteen saakka nykyisen lähiluonnon säilyttämiseksi.

(4) Mahdollistetaan joukkoliikenteen vaihtoyhteyden rakentaminen

Lahdenväylän ja tien 152 (suunniteltu Kehä IV) risteysalueelle.

Vastine

Vantaan väestönkasvun ennustetaan jatkuvan voimakkaana. Asuinrakentamiseen varattuja alueita ei siksi voida pienentää verrattuna vuoden 2007 yleiskaavaan. Haapalantien ja Nahkiaisentien väliselle alueelle on kuitenkin merkitty virkistysalueyhteys, jotta asemakaavoituksessa tälle kohdalle varattaisiin toisiinsa kytkeytyneiden virkistysalueiden sarja. Metsolansuonojaa noudattelemaan on merkitty ekologinen runkoyhteys, jonka tarkempi aluevaraus tulee myös hahmottamaan asemakaavoituksen kautta.

Yleiskaavassa ei osoiteta jalankulun ja pyöräilyn verkkoja baanoja lukuun ottamatta, vaan ne suunnitellaan tarkemman asteisessa suunnittelussa. Leppäkorventielle on jo suunniteltu puuttuva jalankulku/pyörätie.

Yleiskaavaehdotuksessa tärkeät joukkoliikenteen vaihtopaikat sijaitsevat pääosin joukkoliikenteen runkoyhteyksien tai kaukoliikenteen ja runkoyhteyksien risteyspaikoissa. Kulomäentielle tai Lahdenväylälle ei ole yleiskaavassa merkitty joukkoliikenteen runkoyhteyttä eikä sellainen ole noussut esiin seudullisissa selvityksissä tai suunnitelmissa. Maantien 152 ja Lahdenväylän välinen liittymä ei ole myöskään noussut esiin vaihtopaikkaselvityksissä, vaikka liittymän läpi kulkeekin sekä kauko- että lähiliikennettä. Vaihtopaikan toteuttaminen liittymään vaatisi joko nykyisten siltojen uusimista tai uusien siltojen rakentamista eli se olisi huomattavan kallis suhteutettuna mahdollisiin vaihtomääriin. Varat vaihtopaikkojen toteuttamiseen onkin syytä ohjata paikkoihin, joissa on ennustettavissa merkittävä määrä vaihtoja seudullisen joukkoliikenteen ja kaukoliikenteen välillä. Tällaisia paikkoja on määritetty mm. MAL 2019-suunnitelmassa.

Lisäksi sekä Kulomäentie (mt 152) sekä Lahdenväylä kuuluvat Suomen valtiolle ja niiden kehittämisestä vastaa Uudenmaan ELY-keskus.

2.6.2. Korso – asumisen merkinnät

M187, M191, M144, M184, M195

Korson keskustan läheisten pientaloalueiden merkintä yleiskaavakartalla tulisi olla AP. Pientaloalueiden täydennysrakentamisen tavat tulevaisuudessa huolettavat. Pientaloalueiden ympäristön luonne ei kestä rakentamisen tehokkuuden nousua. Korson pientaloalueiden erityisiä kulttuuriarvoja on vaalittava yleiskaavassa.

Korsossa mm. Siilipuistontien pientalovaltainen alue on merkitty kerrostaloasumista mahdollistavana A-alueena, jonka lisäksi alueella on kestävä kasvun päällekkäismerkintä. Kerrostalorakentaminen tuhoaisi pientaloalueen identiteetin. Yleiskaavassa on myös merkitty Siilipuisto asumisen alueena. Puiston rakentaminen olisi masentavaa. Yleiskaava ei myöskään anna takeita palveluiden lisääntymisestä.

Myös Metsotien ja Rekolanojan sekä Teeritien välinen alue yhdessä Teeritien länsipuolisen pientaloasutuksen kanssa halutaan säilyttää AP-alueena. Lisäksi pyydetään erottamaan Teeritien Korsontien puoleisen pään kerrostalorakennuskannan yhdessä Korsontien ja Metsotien kerrostalojen kanssa omaksi kokonaisuudekseen (A).

Kaavakartan vaikeaa luettavuutta moititaan.

Vastine

Yleiskaava kuvaa alueiden tulevaa kehitystä. Valtaosa Korson suuralueesta on yleiskaavassa pientalovaltaista asuinalueita (AP). Korson keskustan (C) ympärillä on kapeahko vyöhyke asuinalueita (A), mikä ei osoita kerrostalorakentamisen mahdollisuuksia vaan monipuolisia asuinalueita.

Asumisen alueiksi (A) on määritelty keskustojen ja asemien lähialueita sekä joukkoliikenteen runkoyhteyksien varsia, joiden arvioidaan lähivuosikymmeninä täydentyvän uusilla asunnoilla. Se miten alueet täydentyvät ratkaistaan asemakaavoituksessa. Yleiskaava ei kumoa voimassa olevia asemakaavoja, vaan toimii ohjeena uusien laadittaessa. Uudisrakentamisen aloite lähtee yleensä maanomistajalta, joka haluaa kehittää omaa kiinteistöään. Omakotitontteja jaetaan ja osa uudistuu pientaloasunnoiksi asemakaavoituksen myötä. Hyvin harvoin talotyyppi vaihtuu kokonaan.

Yleiskaavakartalla kuvataan yleispiirteisesti minkälaisista toiminnoista alueet koostuvat, muttei ratkaista minkälaisia taloja alueille rakennetaan. Jatkosuunnittelua yleiskaava ohjaa määräysten avulla. Asuinalueen määräykseen on kuvattu erityisesti pientaloalueiden täydentymistä, koska tämä herätti huolta jo luonnosvaiheessa. Määräykseen on kirjattu näin: ”Pientaloalueen uudis- ja täydennysrakentamisessa tulee vaalia olemassa olevan ympäristön arvokkaita ominaispiirteitä sekä rakentamisen tapoja. Pientaloalueen rakennetta muuttavat suunnitelmat tulee laatia riittävän laajoina kokonaisuuksina. Tonttikohtaisten hankkeiden suurin sallittu rakennuskorkeus pientaloalueella on kolme kerrosta. Alueen kehittämisessä ja täydennysrakentamisessa tulee parantaa kaupunkitilan viihtyisyyttä sekä kävelyn ja pyöräilyn mahdollisuuksia. Alue tulee toteuttaa vihertehokkaasti. Alueella tulee olla riittävästi virkistysalueita. Alueelle saa sijoittaa asuinympäristöön ja paikalliseen alakeskukseen soveltuvia palveluita sekä toimitilaa. Ase-

makaavoituksen yhteydessä tulee varmistaa palveluverkon riittävyys ja palveluiden saavutettavuus kestäväillä kulkumuodoilla. Alueelle voidaan sijoittaa vähittäiskaupan suuryksikkörajan alittavaa lähialueen asukkaita palvelevaa kauppaa. Alueella on suosittava tehokkaita pysäköintiratkaisuja.”

Yleiskaavasta saadussa palautteessa korostuu huoli pientaloalueiden tulevaisuudesta, mikä edellyttäneek tarkempaa jatkosuunnittelun ohjausta.

2.6.3. Korson Jokivarsi, Kiiltomadonranta

M176

Muistutus koskee Korson Jokivarren Kiiltomadonrannan aluetta, joka on kaavoitettu lähivirkistysalueeksi, ja jonne asukkaat ovat hakeneet kaavamutosta, koska haluaisivat rakentaa sinne. Kaupunki on hylännyt kaavamutoksen, ja perustanut päätöksen alueella 250-500 tapahtuviin tulviin. Muistuttaja katsoo että vuoden 1966 suurtulvaan, joka johtui suuren lumimäärän sulamisesta, ei pitäisi enää vedota, koska ilmastonmuutos tekee tavista vähälumisempia. Lisäksi Tikkurilan pato, nyt kun se on purettu, vaikuttaa tulvariskiä pienentävästi.

Vastine

Vantaan kaupungin alueet Keravanjoen varressa Sipoontien etelä- ja pohjoispuolella on yleiskaavassa 2007 sekä asemakaavassa kaavoitettu lähivirkistysalueeksi. Vantaan näkemyksen mukaan alue on tulvariskialuetta, jossa rakentamista ei tulisi sallia, ja maanomistajien tasapuolisen kohtelun vuoksi on suotavaa, että noudatettaisiin samoja periaatteita kaikkialla Vantaan tulvariskialueilla. Vantaan tulvaohjelmassa (2015) sivulla 48 on maininta, että rakentaminen ohjataan tul-

va-alueiden ulkopuolelle, ja Vantaalla tulva-alueilla tarkoitetaan kerran 250 vuodessa tapahtuvia tulvatilanteita. Yleiskaavassa 2020 tulviin on varauduttu siten, että rakentaminen ohjataan Vantaan tulva-alueiden (1/250a) ulkopuolelle. Yleiskaavalla ei muuteta asemakaavaa. Seudullinen virkistysalueverkosto jatkuu Keravanjoen laaksoa pitkin. Maakuntakaavassa se on esitetty viheryhteystarpeena.

Kiiltomadonranta sijaitsee Keravanjoen rannalla n. 10 km yläjuoksuun Tikkurilankoskesta. Tikkurilankosken padonpurku vaikuttaa tulvavedenkorkeuksiin vain 200m matkalla yläjuoksulle vanhasta, purettu patorakenteesta. Kaupungilla ei ole tiedossa, siitä että ilmastonmuutos olisi pienentänyt tulva-aluetta tai tulvariskin suuruutta Vantaan Jokivarressa tai yleisesti Vantaan- ja Keravanjoen valuma-alueella kymmenen viime vuoden aikana (2011 – 2020), jolloin alueen kaavamutoshakemus oli käsittelyssä.

Kuitenkin on oletettavaa, että kaupungistuminen Keravanjoen valuma-alueella lisää vettä läpäisemättömien pintojen määrää ja sadevesien viemärointiä, jotka äärevöittävät Keravanjoen virtaamia ja pahentaisivat tulvatilanteita. Kun rakentuvat kesäsateet aiheuttavat tulvia, tulva-alueet muodostuvat aiempaa laajemmiksi. Ilmastonmuutos yhdessä kaupungistumisen kanssa siis pikemmin lisää tulvavaaraa, kuin vähentää Jokivarren Kiiltomadonrannan alueella.

VL-alueen muuttaminen asuinalueeksi tai asumisen lisääminen sinne ei ole mahdollista. Vesihuoltoa ei ole rakennettu ja mitoitettu olevan asutuksen laajentamiseksi tai uudistamisen tarpeisiin.

2.6.4. Lahdenväylän EV-alue

M73, M76

Yleiskaavaehdotuksessa Lahdenväylän sekä Lahdentien välissä sijaitseva alue on esitetty EV-alueena. Alueen eteläosa on voimassa olevassa yleiskaavassa 2007 ET-aluetta. Yleiskaavan tulee mahdollistaa pienyritystoiminnan mahdollistava työpaikkarakentaminen kiinteistön etelälaidalle sen hyvä saavutettavuuden sekä keskeisen sijainnin vuoksi. Kiinteistön pohjoisosa voisi kaavoittaa lähivirkistysalueeksi VL, jolla suojattaisiin Kuusijärven valuma-alueen säilyminen riittävän laajana ja samalla suojeltaisiin pintavesien puhtautta. Vaihtoehtoisesti alueella tulisi mahdollistaa majoitus- ja muu kaupallinen virkistystoiminta osana Kuusijärven aluetta. Nykyinen ratkaisu rajaa alueen kaikki kehitysmahdollisuudet pois.

Vastine

Kyseisellä kohdalla on tarkoituksena säilyttää ympäristö suojaviheralueena melusuojauksena sekä ekologisenä käytävänä.

Muistutuksessa mainittu ET-alue kuuluu lähes kokonaisuudessaan Kuusijärven valuma-alueeseen. Kuusijärven vedenlaatu on heikentynyt järveen virtaavien pintavesien mukana kulkeutuvien epäpuhtauksien johdosta. Kuusijärven vedenlaadun parantamiseksi ja säilyttämiseksi on tarpeen muuttaa valuma-alueella sijaitseva ET-merkintä EV-merkinnäksi.

Pohjavedet syntyvät ja uusiutuvat hydrologisen kierron kautta. ET-alueena Lahdenväylän ja Lahdentien välinen alue mahdollistaisi toiminnan, joka voisi vähentää pohjaveden määrää sekä heikentää sen laatua tulevaisuudessa.

Alueelle ei ole toivottavaa, että sinne muodostuisi asfaltoitua maanpintaa tai kattopintaa taikka muuta vettä läpäisemätön pintaa, joka voisi estää hulevesien imeytymisen pohjavedeksi jatkossa. EV-merkintä varmistaa alueen maanpinnan säilymisen luonnontilaisena, ja samalla ehkäisee pohjavesitilanteen huonontumisen Kuusijärven valuma-alueella.

2.6.5. Leinelä-Asola

M2, M6

Leinelä-Asolan alueelle ei tule kaavoittaa kerrostaloja. Alueiden viihtyisyys tulisi olla suunnittelun keskiössä eikä rakennusfirmojen voitto, jotta alueella viihdyttäisiin sukupolvelta toiselle.

Leinelän ja Asolan välillä ei tarvita uutta katua. Uusi katuyhteys Asolan ja Leinelän välillä on turhan tuntuinen, samalla välillä on paljon hyvä ulkoilumaastoa. Nykyisten katujen luulisi riittävän alueen liikenteeseen, eikä metsiä sieltä tulisi hävittää.

Miksi sähkölinjan alla kulkeva joutomaa on merkitty viheralueeksi, mutta viereinen mäntyinen kallionharjanne on osoitettu asumiselle?

Vastine

1. Leinelä-Asolan alue on yleiskaavassa merkitty pääosin merkinnällä asuinalue (A), mikä on kaikkien erilaisten asuinaluetyyppien yleiskaava-merkintä. A-merkintää ei tule ymmärtää yksinomaan kerrostalorakentamiseen ohjaavana merkintänä. Yleiskaava 2020 asuinalueiden merkinnöillä ohjataan asuinalueiden kehittämistä monipuolisilla ratkaisuilla paikan kaupunkirakenteellinen sijainti etusijalla. Paikan kehittämisen yksityiskohtaiset linjaukset tehdään tarkemman tason suunnittelussa.

Yleiskaavan asuinalue (A) merkintä mahdollistaa alueen kehittämisen pientaloalueena.

Yleiskaavaan on merkitty liikenneyhteyksinä vain alueiden väliset keskeisimmät tiet sekä pääkadut ja nämä yhteydet on määritetty liikennesuunnittelussa asiantuntija-arvioina. Leinelän ja Rekolanmäen alueella yleiskaavan mukainen täydennysrakentaminen edellyttää alueelle uutta pääkatuyhteyttä, jota pitkin on tarkoitus ohjata alueen ajoneuvoliikenne muulle katuverkolle. Katuyhteys mahdollistaa myös alueen joukkoliikenneyhteyksien kehittämisen.

2. Sähkölinojen alapuolella on noin 30-45 metrin levyinen johtoalue, joka asettaa rajoituksia maa-alueen käytölle. Johtoalue sisältää johtoaukean ja sen molemminpuoliset reunavyöhykkeet. Myös Puidenkasvukorkeus on reunavyöhykkeillä rajoitettu, jotta puut eivät mahdollisesti kaatuessaan ulotu voimajohtoon. Tämän vuoksi sähkölinjan alapuolisia maa-alueita ei voida kaavoittaa asumiselle. Katso lisäksi Rekolanmetsää koskeva vastine.

2.6.6. Naakkamäki

M143

Muistutuksessa valitetaan Lehmustonttien asemakaavan katulinjauksesta, joka katkaisee Tussinkosken suuntaan menevän ekologisen yhteyden. Lisäksi on huolissaan alueen lepakoesiintymistä.

Vastine

Yleiskaavassa on esitetty koko Vantaan osalta vain keskeisimmät tie- ja katuyhteydet eikä se ota kantaa yksittäisten asuinalueiden yhteyksiin. Lehmustonttien varteen on laadittu asemakaava (002288), jossa on

suunniteltu tarkemmin myös alueen katuyhteyksiä.

Lepakoesiintymät on selvitetty Vantaan Ympäristökeskuksen asiantuntijoiden yhteydessä. Asemakaavamuutos on laadittu yhteistyössä Vantaan ympäristökeskuksen asiantuntijoiden kanssa. Kaavaratkaisu perustuu alueen keskeisiä piirteitä koskevaan selvitykseen. Kaavaselostuksessa on käsitelty kaavamuutosalueen ja sen lähialueiden luontoarvoja.

2.6.7. Päiväkumpu - Tapionranta

M71

Yleiskaava 2020 -ehdotuksessa on esitetty Tapionrannan viheralueen kaventamista ottamalla sen itäreunasta Untamontien ja Seliminkujan väliltä siivu pientaloalueeksi (AP). Mielestäni tuo ehdotus on huono, ja siihen liittyy useita ongelmia. Tapionrannan puistoalue (sekametsä) kaventuisi aivan liikaa, jos AP-alueen laajennus toteutettaisiin yleiskaavaehdotuksen mukaisena eli noin 30 metriä leveänä suikaleena, uuden kadun viereen mahtuisi pientalotontteja vain toiselle puolen katua. Alueen korkeuserot ovat suuria ja eteläpäässä katu pitäisi louhia kallion läpi. Kulku alueelle olisi hankala. Ehdotan, että Yleiskaavasta poistetaan Tapionrannan puistoalueen viereen merkitty AP-alueen pieni laajennus.

Vastine

Päiväkummun asuntoalueen ja joen varren tärkeän virkistysalueiden rajauksia on muutettu voimassa olevasta yleiskaavasta. Rajausta täsmennettiin yleiskaavaluonnoksesta saadun palautteen perusteella siten, että virkistysalueen osuus kasvoi. Yleiskaavan rajausta on yleispiirteinen: asuntoalueen mahdollinen laajentaminen sekä sen edellyttämät liikenneyhteydet ja lähipuistojen osuus tutkitaan asemakaavalla.

2.6.8. Päiväkumpu - ET-alue

M85, M159, M161, M182, M183, M208

Koivukylänväylän ja Lahdenväylän liittymän läheisyydessä oleva yleiskaavan ET-alue tulee muuttaa yleiskaavassa TP/TY/TT tai VL-alueeksi. Kyseiseen sijaintiin ei sovi haittoja aiheuttavaa toimintaa, kuten esimerkiksi lumenkaatopaikkaa, jollaisen hajuhaitta heikentäisi merkittävästi Kuusijärven ja Sipoonkorven toimivuutta virkistysalueena. Muutkin päästöt, kuten melu, pöly, ilmansaasteet sekä vesistöihin kohdistuvat päästöt ovat ristiriidassa sekä virkistyskäytön että olemassaolevan sekä suunnitellun asumisenalueiden kanssa. Alue sijaitsee pohjavesialueella, jonne ei sovellu lumenvastaanoton kaltaista toimintaa. ET-alue vaikuttaisi lisäksi perinnemaisemaan, joka näkyy pitkälle Hiekkaharjuun asti.

Vastine

Päiväkummun eteläosassa oleva ET-alue on varaus lumenvastaanottopaikkaa varten. Vantaan lumenvastaanottopaikkaverkoston kehittämisen tavoitteena on, että lähin lumenvastaanottopaikka sijaitsi kolmen kilometrin säteellä kerättävästä paikasta. Koivukylän alueella ei ole lumenvastaanottopaikkaa. Lähimmät ovat pääradan länsipuolella Kulomäessä ja Koivuhaassa. Koivukylän alueen lumenvastaanottopaikka on haettu tämän takia pääradan itäpuolelta, jolloin se parhaiten täydentäisi lumenvastaanottopaikkojen verkostoa. Soveliain paikka on työpaikka-alueeksi varattu Hakkilan alue, jolloin alue palvelee sekä Koivukylän tiivistä asutusta että Hakkilan työpaikka-aluetta. Valkealähteen pohjavesialueen takia sen on sijaittava Koivukylänväylän pohjoispuolella, ts. ET-alue ei ole pohjavesialueella. Mm. vaihtoehtona ollut Koivukylän pääradan viereinen ET-alue ympäristöineen on Valkealähteen pohjavesialuetta.

Valumavedet virtaavat länteen Keravanjoelle. Myös muilla vaihtoehtoisilla sijainneilla lumenvastaanottoalue kuuluu aina jonkin vesistön valuma-alueeseen. Tämä edellyttää, että jatkosuunnittelun yhteydessä ympäristöluvassa annetaan tarvittavat määräykset pintavesien suojelemiseksi.

Koivukylän lumenvastaanottopaikka sijaitsee liikennemelualueella Lahdenväylän vieressä. Alue ei sovellu asumiselle eikä virkistykselle, alue ei ole myöskään luonnonsuojelun kannalta arvokasta aluetta. ET-alueen pohjoisrinne jää lähivirkistysalueeksi, joka toimii myös suojavyöhykkeenä Päiväkummun ja Kuusijärven välistä kevyen liikenteen reittiä vastaan. Päiväkummun asutus on noin 150 metriä lumenvastaanottopaikasta luoteeseen. Lumenvastaanottopaikan ja asutuksen välissä on lähivirkistysalueeksi osoitettu metsäalue.

Yleiskaavaehdotuksessa esitetty varaus rajautuu etelässä asemakaavoitettuun teollisuus- ja varastorakennusten korttelialueeseen (T), jossa toimii DSV:n logistiikkakeskus. Voimassa olevassa yleiskaavassa alue on ympäristövaikutuksiltaan merkittävien teollisuustoimintojen aluetta (TT).

Lumenvastaanottopaikan liikenne ei ohjaudu asuntoalueelle vaan Koivukylänväylälle. Alue soveltuu tiiviisti rakennetun Koivukylän keskustan ja Hakkilan työpaikka-alueen lumen vastaanottopaikaksi. Pohjoisesta Päiväkummun suunnasta alueelle tulee vain mahdollisesti itse asuntoalueelta kerättävää lunta.

2.6.9. Päiväkumpu - Peijaksentien lähiympäristö

M72, M162, M163, M164, M171, M180

Peijaksentien Päiväkummun puoleisen pään viereisen peltoalueen muuttamista pientaloalueeksi vastustetaan.

Rakentamiseen tulisi varata vain Peijaksentien läheisyydessä olevaa aluetta. Vuosisatoja vanha Sahamäentie on tärkeä ulkoilureitti. Uutta AP-aluetta ei saa tuoda liian lähelle Sahamäentietä eikä Kuusiston tilaa. Kulttuurihistoriallisesti arvokasta miljöötä ei tule pilata, vaan säilytettävä siinä ennallaan.

Vastine

Sahamäentien ja Peijaksentien välissä oleva Sahamäen sivulaakso kuuluu Hanabölen maakunnallisesti merkittävään kylämaisemaan. Vantaan väestönkasvun ennustetaan jatkuvan voimakkaana. Yleiskaavalla halutaan turvata mahdollisuudet rakentaa monipuolisesti erilaisia asuinalueita. Tällä kohtaa rakentamispaineen ja kulttuurimaiseman suojelun välistä ristiriitaa on sovitettu niin, että Hanabölen arvokkaasta maisemakokonaisuudesta leikataan pois yksi sivulaakso, mutta maisemakokonaisuus säilyy silti laajana ja eheänä.

Mahdollisia rakentamisen paikkoja on etsitty ensisijaisesti hyvän joukkoliikenteen vyöhykkeiltä. Mitä parempi on alueen joukkoliikennesävytettavuus, sitä tiiviimmin asuntoja, työpaikkoja ja palveluja pitäisi alueelle mahtua. Kuitenkin halutaan mahdollistaa myös joitain uusia väljempiä pientaloalueita. Sahamäen alue on ainoa yleiskaavassa 2020 esitetty laajempi uusi pientaloaluevaraus.

Esitetty raja on hyvin perusteltu. Uuden asutuksen sovittamista arvokkaaseen kulttuuriympäristöön tutkitaan tarkemmin asemakaavoituksen yhteydessä.

2.6.10. Rekola & yleiskaavan nähtävilläolo ja vuorovaikutus

M56, M258, M314, M124, M47

Muistutuksen lähettäjä on jättänyt kaksi muistutusta, joista toinen on hyvin laaja sisällöltään. Tähän yhteenvetoon on koostettu molemmat muistutukset ja rajattu mukaan vain yleiskaavaa koskevat asiat. Pääosa muistutuksesta liittyy vuorovaikutukseen luonnosvaiheessa ja ehdotusvaiheessa, joita kumpaakaan muistuttaja ei pidä lainmukaisesti toteutettuina. Yleiskaavaluonnoksen vuorovaikutuksessa hän on jättänyt mielipiteitä, joihin ei ole hänelle vastattu, mitä hän pitää menettelyvirheenä. Mielipiteistä koostetusta vuorovaikutusraportista ei löydy kaikkia osia (mm. kunnossapitoluokan muutos, liikenneturvallisuus) mielipiteestä Laurintien ja Rekolantien säilyttämisestä yleiskaavassa. Raportin sisältö todetaan muistutuksessa puolueellisesti laadituksi. Ehdotuksen vuorovaikutuksessa muistuttaja pitää menettelyvirheenä sitä, että kaupunginhallitus päätti asettaa kaavan nähtäville, vaikka asukastilaisuuksia ei voida järjestää eikä tieto kaavan sisällöstä ja tehdyistä muutoksista näin ollen saavuta asukkaita. Muistutukseen on esimerkkinä liitetty pientaloalueita koskenut yleisönosastokirjoitus. Muistuttaja esittää, että yleiskaava tulisi asettaa poikkeustilanteen päätyttyä uudelleen nähtäville ja mikäli näin ei toimita valittaa hän hallinto-oikeuteen vuorovaikutuksen riittämättömyydestä.

Toisena asiana muistutuksessa on liikenteestä: Rekolan yhteyksistä, pääradan estevaikutuksesta Asolan suuntaan sekä liikenneturvallisuudesta erityisesti lasten näkökulmasta. Yleiskaavassa korostetaan yhteyksien lisäämisen tarvetta ja siitä huolimatta Laurintien alikulku on poistettu. Muistutuksessa vaaditaan Laurintien ja Rekolantien säilyttämistä luokaltaan samantarvoisina katuina kuin ne ovat yleiskaavassa 2007 ja Laurintien alikulun palauttamista yleiskaavaan. Perusteluina alikulun osalta on mm. Peijaksen sairaalan ja Elmon liikuntapuiston

saavutettavuus. Lisäksi muistutuksessa on liitteenä luonnosvaiheen 2. mielipide, missä on yleiskaavaan liittyen vaadittu Haxbergin haan muutos virkistysalueesta asumiseen palautettavaksi virkistysalueeksi, Rekolanpuron rajaamista riittävän laajana VL-alueena sekä Hiekka-harjun golfkentän asuntoalueen vastustus, jota ei enää toisteta, koska tilanne on yleiskaavaehdotukseen parantunut.

Liikenne:

Päätös, viisikymmentä vuotta kaavavarauksena olleen, Laurintien radanalituksen poistamisesta oli järkevä ratkaisu. Myös Pihkalantien varaus tulisi poistaa, koska se toisi samanlaisen läpiajoliikenteen omakotialueelle kuin Laurintien alikulkukin.

Nähtävilläolo: Yleiskaava olisi pitänyt laittaa nähtävillä vasta syksyllä, kun kaupungin ja asukasyhdistysten selostustilaisuudet olisi voitu pitää normaalisti. Nykyinen menettely ei ole kaupungin paljon hehkuttaman avoimuuden mukaista.

Rekolan asumisen merkinnät

Muistuttaja on erittäin tyytyväinen, että Rekola on yleiskaavassa merkinnällä AP. Rekola on kaunis puutarhakaupunginosa, jonka soisi vastaisuudessa säilyvän sellaisena. Mitä tähän radan itäpuoleen tulee, Rekolassa on tapahtunut ja tapahtuu koko ajan tiivistymistä, kun tontteja myytäessä vanhat talot puretaan ja tontille tulee tiiviimpää rakentamista. Niin Rekolantie kuin Laurintie ovat menettäneet ”pääkatu” statuksensa, joten onko tässä pelkona, ettei niiden kuntoon tulla jatkossa satsaamaan juurikaan mitään rahoitusta? Mikäli halutaan, että Rekolan itäpuoleinen alue tiivistyy entistä enemmän pientalo rakentamisen puitteissa, olisi toivottavaa, että alueen houkuttelevuutta uudisrakentajien suhteen lisättäisiin ajokelpoisella katuverkostolla. Rekolan rautatieseisakkeen läheisyyteen tulisi varata alue sekä päiväkodille ja vanhusten asumispalveluihin. Tarvetta molemmille palveluille on.

Kaiken kaikkiaan olen tyytyväinen Vantaan kaupungin panostukseen luonnonläheisyyden säilyttämisessä.

Rekolan asemaseudun merkitseminen A-alueena

Rekolan keskustan korttelit tulisi merkitä yleiskaavaan A-merkinnällä AP-merkinnän sijaan vähintään Rekolantien ja Rekolan juna-aseman välisellä alueella A:ksi. AP-merkintä ei tue Vantaan kaupunkistrategiaa, joka painottaa joukkoliikenteeseen perustuvaa kaupunkikehitystä. Nyt AP-merkintä asemaseudulla poikkeaa yleiskaavan logiikasta, jossa kaikki asemaseudut on merkitty A, AC tai C-alueina. Ratkaisu on riskitiedassa myös MAL-sopimuksen sekä Uusimaa-kaava 2050:n kanssa. A-merkintä mahdollistaisi erityyppisen asumisen, kuten palveluasumisen kehittymisen alueella, se myös tiivistäisi olemassa olevaa rakennetta, jolloin alueen palvelutkin säilyisivät paremmin. Ilman A-merkintää maanomistaja joutuu miettimään kortteleiden kehittämistä nykyisen asemakaavan mukaisesti, joka sallii kortteihin mm työpaikkarakentamista sekä teollisuutta. A-merkintä mahdollistaisi ympäristön kannalta alueystävällisemmän ratkaisun.

Vastine

Luonnosvaiheen vuorovaikutus:

Yleiskaavaluonnoksesta saatiin 2019 yli 700 mielipidettä, jotka käytiin kaikki huolellisesti läpi ja niiden pohjalta tehtiin useita muutoksia yleiskaavaehdotukseen. Mielipiteisiin ei luonnosvaiheessa vastattu eikä kaavoitusta ohjaava maankäyttö- ja rakennuslaki sitä edellyttäkään. Mielipiteistä koostettiin vuorovaikutusraportti III. Mielipiteillä oli merkitystä niin suunnitelmaratkaisuihin, vaikutusten arviointeihin kuin päätöksentekoonkin, Ilmeisesti, emme luonnosvaiheen vuorovaikutusaineistossa riittävän selkeästi kertoneet tästä menettelystä. Kuitenkin muistuttajan luonnosvaiheen mielipiteissä esitettyjä ratkaisuja on muutettu yleiskaavaehdotukseen ja selvityksiä on täydennetty mm. puroluonnon osalta.

Luonnosvaiheessa ei kaavan vuorovaikutuksessa mielipiteisiin vastata vaan palaute käydään tarkkaan läpi ja tehdään mahdolliset muutokset kaavaehdotukseen. Kaikkia osittain keskenään ristiriitaisia mielipiteitä ei voida ottaa huomioon. Kaikki mielipiteet eivät ole yleiskaavaan liittyviä vaan asemakaavoitukseen tai liikennesuunnitteluun. Muutoksista linjaa viime vaiheessa luottamushenkilöt. Vastaukset annetaan ehdotusvaiheen muistutuksiin, mikäli muistuttuja niin haluaa. Tämä on linjattu Maankäyttö- ja rakennuslain luvussa 8 ja kaavaehdotuksen nähtävillä olosta tarkemmin pykälässä 65 ”Muistutuksen tehneille, jotka ovat ilmoittaneet osoitteensa, on ilmoitettava kunnan perusteltu kannanotto esitettyyn mielipiteeseen”.

Ehdotusvaiheen vuorovaikutus

Maankäyttö- ja rakennuslaki (65§) edellyttää, että aineisto on vähintään 30 päivää nähtävillä kunnan verkkosivuilla ja käytännössä myös kunnan ilmoittamassa paikassa, kuten ilmoitustaululla tai kirjaamossa. Kuntaliiton ohjeistuksen mukaan tapauskohtaisesti voi harkita nähtävilläolajan pidentämistä, jotta osallisille jää aikaa hankkia aineisto ja tutustua siihen poikkeavat olosuhteet huomioon ottaen. Lisäksi on syytä tarjota mahdollisuus keskustella kaavoittajan kanssa puhelimitse. Vantaan yleiskaavaehdotuksen nähtävilläolo poikkeusaikana pidentettiin tavanomaisesta 30 päivästä 58 päivään, jotta osallisille jää riittävästi aikaa reagoida nähtävilläoloon ja mahdollisen muistutuksen jättämiseen. Yleiskaavasta tehtiin esittelyvideoita, koska yleisötilaisuuksia ei voitu järjestää. Lisäksi suunnittelijoilla oli säännölliset puhelinajat, jolloin osallisilla oli mahdollisuus keskustella ja kysyä yleiskaavasta. Nähtävilläolosta, esittelyvideoista, aineistojen esilläolosta Vantaan verkkosivuilla sekä Vantaa-infoissa, muistutusten jättämismahdollisuuksista sekä puhelinajoista tiedotettiin kuulutuksella Vantaan Sanomissa, Helsingin Sanomissa ja Hufvudstadsbladetissa sekä koteihin jaettavassa asukaslehdessä toukokuussa 2020. Lisäksi nähtävilläolosta on tiedotettu kaupungin verkkosivuilla sekä Facebookissa. Luonnonsuojelualueiden maanomistajia (81 kpl) on tiedotettu

kirjeitse yleiskaavaehdotuksen nähtävilläolosta ja suojelun perusteista. Rekola-Asolan omakotiyhdistyksen edustaja tiedusteli toukokuun puolivälissä mahdollisuutta järjestää yleiskaavaa koskeva yleisötilaisuus Rekolassa. Varsinaisten kaikille avoimien yleisötilaisuuksien järjestäminen ulkotiloissa rajoituksia noudattaen olisi ollut teknisesti ja väkimäärän hallinnan kannalta hyvin hankalaa erityisesti siksi, että suuri osa yleisötilaisuuksiin osallistujista on riskiryhmään kuuluvaa.

Kesäkuussa, poikkeusoloja koskevien rajoitusten muututtua, järjestettiin Tikkurilassa ja Myyrmäessä toritapaaminen, jossa halukkailla oli mahdollisuus keskustella yleiskaavasta suunnittelijoiden kanssa. Toritapaamisista tiedotettiin kaupungin verkkosivuilla sekä Facebookissa. Lisäksi yleiskaavan materiaaleja on pyydettyäessä postitettu osallisille kotiin. Yleiskaavaprosessille on asetettu tavoitteeksi, että se saadaan päätökseen yhden valtuustokauden aikana. Tästä aikataulusta on haluttu pitää kiinni. Koronatilanteen vaikea ennustettavuus voisi pitkittää prosessia kohtuuttoman paljon. Tästä syystä nähtävilläolon käytäntöihin reagoitiin edellä kuvatuin keinoin.

Liikenneyhteydet

Yleiskaavassa esitettävää tie- ja katuverkkoa on karsittu voimassa olevaan yleiskaavaan verrattuna. Aluevarauksina on esitetty valtakunnallista tai seudullista liikennettä palvelevat väylät eritasoliittymineen ja levähdysalueineen. Liikenneyhteyksiksi on puolestaan merkitty vain alueiden väliset keskeisimmät tiet ja pääkadut, joille läpiajava liikenne pyritään ohjaamaan. Merkityt liikenneyhteydet on määritetty liikennesuunnittelussa asiantuntija-arvioina ja joillakin alueilla on jouduttu priorisoimaan mitä yhteyksiä lähdetään kehittämään läpiajoliikenteen kannalta. Laurintie ja Rekolantie palvelevat edelleen paikallista liikennettä, mutta läpiajavaa liikennettä niillä ei haluta lisätä ja tästä syystä niitä ei ole merkitty yleiskaavaan.

Tätä suunnitteluperiaatetta tukien myöskään Laurintien jatketta ei ole merkitty yleiskaavaan. Jatkeen tarpeellisuutta pääradan alitse tutkitiin liikenne-ennusteilla yleiskaavan luonnosta laadittaessa. Sen liikenteellisten hyötyjen todettiin olevan melko pieniä ja toisaalta pääradan alituksen sekä maaperäolosuhteiden takia jatkeen toteuttaminen olisi hyvin kallis hanke.

Vaikka tiettyä katuja, esim. Laurintie tai Rekolantie, ei ole enää merkitty yleiskaavaan, se ei tarkoita, että katu olisi poistumassa tai että sen kunnossapitoluokka olisi muuttumassa. Kunnossapitoluokkaan vaikuttaa mm. joukkoliikenne ja koska tämä on Laurintiellä ja Rekolantiellä säilymässä, niitä priorisoidaan jatkossakin kunnossapidon osalta. Lisäksi Laurintien jatkeelle on varaus voimassa olevissa asemakaavoissa, mikä edelleen mahdollistaa sen toteuttamisen.

Liikenneturvallisuus (lapset)

Yleiskaava on kaupungin yleispiirteinen maankäytön suunnitelma, jonka tehtävänä on yhdyskunnan eri toimintojen sijoittamisen yleispiirteinen ohjaaminen sekä toimintojen yhteensovittaminen. Liikenneturvallisuus on tärkeä osa kaupungin liikennesuunnittelua sekä kaavoitusta, mutta yleiskaavalla ei suunnitella ja ratkaista esimerkiksi yksittäisten katujen liikenneturvallisuusratkaisuja.

Yleiskaavan liikenneverkosta on laadittu liikenne-ennusteet osana yleiskaavaluonnoksen vaikutusten arviointia ja pahimpienkin ennusteiden mukaan yleiskaavan verkollisilla ratkaisulla saadaan vähennettyä Rekolantien liikennemääriä. Jo tämä parantaa kadun liikenneturvallisuutta Laurintien pohjoispuolella. Lisäksi koska Rekolantietä ei ole tarkoitus kehittää läpiajoliikenteen kannalta, sen varrella on mahdollista toteuttaa laajemmin liikenneturvallisuutta edistäviä toimenpiteitä muun muassa lasten turvallisen liikkumisen takaamiseksi.

Rekolan asema

Yleiskaavaehdotuksessa rautatieasemia koskee määräys ””Ohjeellinen sijainti rautatieasemalle. Liityntä- ja vaihtoyhteydet tulee toteuttaa laadukkaina. Asemalle tulee toteuttaa riittävästi pyöräpysäköintiä.”” Asemanseutujen ratkaisut ovat monesti erilaisia ja määräyksellä pyritään varmistamaan asemien mahdollisimman hyvä käytettävyys ottaen kuitenkin huomioon niitä ympäröivä maankäyttö. Määräys ohjaakin tulevaa kaavoitusta sekä suunnittelua eikä välttämättä kuvaa asemien nykytilaa. Kaikilla asemilla esimerkiksi linja-autopysäkkien tai liityntäpysäköinnin toteuttaminen aivan aseman viereen ei ole mahdollista. Liikenne: Yleiskaavassa on merkitty liikenneyhteyksiksi alueiden väliset keskeisimmät tiet ja pääkadut, joille läpiajava liikenne pyritään ohjaamaan. Merkityt liikenneyhteydet on määritetty liikennesuunnittelussa asiantuntija-arvioina ja joillakin alueilla on jouduttu priorisoimaan mitä yhteyksiä lähdetään kehittämään läpiajoliikenteen kannalta. Rekolan alueella Pihkalantie on tällainen yhteys ja katu mahdollistaa alueelle paremmat joukkoliikenneyhteydet sekä joukkoliikenteen palvelutason.

Rekolan asumisen merkinnät

Yleiskaavassa esitettävää tie- ja katuverkkoa on karsittu voimassa olevaan yleiskaavaan verrattuna. Aluevarauksina on esitetty valtakunnallista tai seudullista liikennettä palvelevat väylät eritasoliittymineen ja levähdysalueineen. Liikenneyhteyksiksi on puolestaan merkitty vain alueiden väliset keskeisimmät tiet ja pääkadut, joille läpiajava liikenne pyritään ohjaamaan. Merkityt liikenneyhteydet on määritetty liikennesuunnittelussa asiantuntija-arvioina ja joillakin alueilla on jouduttu priorisoimaan mitä yhteyksiä lähdetään kehittämään läpiajoliikenteen kannalta. Laurintie ja Rekolantie palvelevat edelleen paikallista liikennettä, mutta läpiajavaa liikennettä niillä ei haluta lisätä ja tästä syystä niitä ei ole merkitty yleiskaavaan. Vaikka tiettyä katuja, esim. Laurintie tai Rekolantie, ei ole enää merkitty yleiskaavaan, se ei tarkoita, että katu olisi poistumassa tai että sen kunnossapitoluokka olisi muuttumassa. Kunnossapitoluokkaan vaikuttaa mm. joukkoliikenne ja koska

tämä on Laurintiellä ja Rekolantiellä säilymässä, niitä priorisoidaan jatkossakin kunnossapidon osalta.

Laurintien parantamisesta on jo laadittu suunnitelmat ja se on tarkoitus toteuttaa lähivuosina.

Yleiskaava mahdollistaa päiväkotien ja vanhusten asumispalveluiden sijoittamisen Rekolan aseman läheisyyteen. Yleiskaavalla halutaan tukea palveluiden hyvää saavutettavuutta niin kävellen ja pyöräillen, kuin myös joukkoliikenteellä. Palveluverkkoa suunnitellaan yleiskaavaa tarkemmalla tasolla pohjautuen väestö- ja asuntorakentamisennusteisiin.

Rekolan asemanseudun merkitseminen A-alueena

Muistutuksessa mainittu alue oli yleiskaavaluonnoksessa merkinnällä Tiivis asuntoalue (A). Yleiskaavaehdotukseen asuinalueiden määräyksiä ja nimeämistä muutettiin sekä tarkistettiin alueiden rajauksia kartalla. Yleiskaavaluonnoksesta saadun palautteen pohjalta Rekolan asemanseudulle tarkoituksenmukaisimmaksi yleiskaavalliseksi maankäyttömerkinnäksi todettiin sopivan pientalovaltainen asuinalue (AP) yhdessä asemanseudun kehittämisen tärkeyttä korostavan strategisen Kestävän kasvun vyöhyke -merkinnän kanssa. Yksityiskohtaiset ratkaisut alueen kehittämistä tehdään asemakaavoituksessa.

2.6.11. Rekolanmetsä

M1, M77, M83, M128, M129, M139, M147, M149, M181, M211, M213, M219, M229, M231, M239, M243, M283, M294, M296, M297, M299, M315

Rekolanmetsään ei pidä rakentaa. Vastustan tämän metsäalueen rakentamista, sillä se on tärkeä osa asukkaiden virkistysaluetta ja monen eläimen koti. Kapea kaistale metsäalueen länsireunasta ei todellakaan riitä eikä korvaa sitä, jos juuri ne kauneimmat kallioisen kumpui-

levat metsäpolut ja maisemat uhrataan rakentamiselle.

Rekolanmäen metsä on laaja, yhtenäinen alue, jossa tuntee olevansa metsässä. Hienoin osa Rekolanmäkeä on ehdottomasti kumpuilevat kalliot ja niiden halki risteilevät polkuverkostot (useita mainintoja), jotka tarjoavat ympärivuotista virkistystä ja luontokokemuksia monille ulkoilijoille. Näitä alueita ei saa rakentaa. Miksi rakentamista on sijoitettu näille kallioalueille eikä jonnekin muualle? Mikä on perustelu sille, että Vierumäen metsä suojellaan, mutta Isoniityn aluetta ei ole ainakaan näkyvästi ehdotettu suojelualueeksi? Voisiko alueelle kaavoitetun yleiskaavan asutuksia siirtää paikkaan, missä luonto on jo ihmisen toimesta turmeltu tai peltoalueille, jotka eivät ole käytössä?

Luonnossa liikkuminen lisääntyy ja ihmiset arvostavat tätä tapaa aikaisempaa enemmän, mikä on tietysti sinänsä hyvä asia. Jos pienempiä lähimetsiä tuhoetaan lähialueilta, jossa vapaa-aikaa ja luonnossa liikkumisesta voi nauttia, painetta siirtyy esimerkiksi Sipoonkorpeen. Lähimetsän tuhoaminen aiheuttaa autoilua kauempana oleville luontoalueille. Rekolanmäen metsä on lisäksi yksi Vantaan harvoista oikeista metsäalueista, jonne pääsee julkisen liikenteen raiteita pitkin Leinelän asemalta.

Monet osatekijät tällä alueella edesauttavat ihmisen hyvinvointia ja stressin hallintaa. Koska metsäalue on laaja, mahtuu alueella ulkoilemaan lukuisa määrä ihmisiä omassa rauhassa. Luonnossa liikkumisesta hyötyvät ihmisten lisäksi heidän lemmikkinsä. Säilyttäkää luonto, asukkaiden mielenterveys kiittää. Nyt kaavailtu alueen läpi menevä tie pilkkoi aluetta niin, että nyt alueella liikkuva ihmismäärä ei mahtuisi kulkemaan rauhassa. Alueen pilkkominen lisää myös luonnon pirstaloitumista.

Rekolanmäen metsät sijaitsee suunnitteilla olevan Elmon urheilupuiston välittömässä läheisyydessä. Laajat metsäalueet voisivat mielestäni

kuulua myös osaksi Elmon urheilupuiston palveluja. Elmon alueesta sekä sen läheisestä Kulokukkulasta on mahdollisuus tulla jotain aivan erikoista Vantaalle.

Rekolan lähimetsää käyttävät myös Leinelän ja Ilolan alueen päiväkodit ja koulut.

Luontoarvot eivät säily tällä esityksellä. Metsä on monimuotoinen elinympäristö eläimille, kasveille ja sienille. Jos nämä hienot metsäalueet kosteikkoineen tullaan muuttamaan asuinalueiksi, menetetään Itä-Vantaalta merkittävä osa alueen vielä tällä hetkellä laajinta yhtenäistä metsää. Alueella pesii monia uhanalaisia ja vaarantuneita lintulajeja. Uhanalaisten taimenien kutualue on Kylmäojassa. Onko tätä Leinelästä pohjoiseen Kulomäkeen asti ulottuvan metsäalueen luonnon lajistoa inventoitu ja tarkasteltu mitä vaikutuksia rakentaminen alueelle tuo?

Onko alueella tehty arkeologisia inventointeja 2000 luvulla?

Selostuksessa ei ole mainittu metsiä sellaisenaan laisinkaan. Puhutaan vain luonnonsuojelualueista, lähipuistoista tai virkistysalueista. On tosin hienoa, että luonnonsuojelualueita tavoitellaan varattavan lisää. Luonnonsuojelualueet tosin vaarantuvat ja tulevat tärvelymään ihmisen toiminnan lisääntyessä, mikäli kaikki muut metsät niiden ympäriltä kaavoitetaan pois.

Leinelän ja Rekolanmäen alueiden kaavoitus ristiriidassa kaavaselostuksen tavoitteisiin. Rakentamisen kasvu ei keskity radan/joukkoliikenteen solmukohtien alueelle, vaan laajentaminen tapahtuu viimeisille Pohjois-Vantaan metsäalueille mahdollisimman kauas olemassa olevista joukkoliikenteen solmukohdista. Rakentaminen Leinelän ja Rekolanmäen alueella on ristiriidassa myöskin valtakunnallisten alueidenkäyttötavoitteiden kanssa. Kun laajennetaan asuinalueita, tällöin ei kehitetä kestävää liikkumista, vaan tuodaan lisää yksityisautoilua ja madalletaan liikennejärjestelmän tehokkuutta. Kun viimeisiä elinvoimai-

sia virkistyskäyttömetsiä luonnontilaisine polkuineen tuhotaan, ei edistetä terveellistä elinympäristöä eikä pyritä säilyttämään elinvoimaista luontoympäristöä ja luonnonvaroja.

Alueen rakentaminen tuottaa ainoastaan rahaa jo ennestään rikkaille ihmisille. Valmiita omakotiasuntoja ja -alueita löytyy kehyskunnista riittämiin.

Vetoan Vantaan yleiskaava 2020 luontovaikutusten arviointi -raportin suosituksiin, joissa mainitaan yhtenäisten metsäalueiden ja mm. kosteikkojen säilyttäminen rakentamattomina. Vaadin, että vakavasti harkitaan sitä, että rakennettavien alueiden rajaus olisi sama kuin yleiskaavassa 2007 Suomen luonnonsuojeluliiton ehdotuksen mukaisesti.

Vastine

Kehäradan ja Kulomäen välissä oleva Rekolanmetsä on itäisen Vantaan asukkaille tärkeä laaja, metsäinen viheraluekokonaisuus. Rekolanmetsän viheraluekokonaisuuden runkona ovat Ilolanojan purolaakso ja sitä rajaavat kalliomoreenimäet. Pohjoisosassa on Kylmäojan korven ja Kylmäojanmetsän luonnonsuojelulain nojalla rauhoitettu luonnonsuojelualue, josta edelleen koilliseen ja itään päin viheraluekokonaisuus yhdistyy Elmo-urheilupuiston kautta Rekolanjojan purolaaksoon.

Nykyisen metsän itäpuoli on ollut varattuna asuinrakentamiseen erilaisilla rajauksilla ainakin yleiskaavasta 1982 saakka. Yleiskaavaehdotuksessa aluetta esitetään varattavaksi rakentamiseen noin 23 hehtaaria enemmän kuin yleiskaavassa 2007. Aluevarausta on pienennetty verrattuna yleiskaavaluonnokseen noin neljän hehtaarin verran ja muotoiltu uudelleen perustuen luonnon ja maiseman arvoihin. Yleiskaavassa 2020 aluerajaukset ovat suurpiirteisempiä kuin yleiskaavassa 2007.

Yleiskaavaehdotuksessa Kehäradan pohjoispuolelta pääradan varrelle ulottuvan lähivirkistysalueen pinta-ala on yli 160 hehtaaria. Luonnon-suojelualueen pinta-ala on n. 37 hehtaaria. Urheilu- ja virkistyspalvelujen aluetta on yli 30 hehtaaria. Yhteensä yleiskaavaehdotukseen varattu viheralue on siis yli 200 hehtaarin laajuinen monipuolinen kokonaisuus. Rekolanmetsä ei suurimmaksi osaksi ole Vantaan kaupungin omistuksessa. Tällä hetkellä alue on virkistyskäytössä jokamiehenoikeudella. Yleiskaavaan ollaan varaamassa laajaa, yhtenäistä viheraluetta paljolti juuri muistutuksen jättäneiden ihmisten mainitsemista monista hyvistä syistä siitä huolimatta, että maanomistaja toivoisi alueiden laajempaa varaamista rakentamiseen.

Vantaan väestönkasvun ennustetaan jatkuvan voimakkaana. Asuinrakentamiseen varattuja alueita ei siksi voida pienentää verrattuna vuoden 2007 yleiskaavaan, ja vaikka yleiskaavassa suurin osa kasvusta sijoittuu jo rakennettujen alueiden sisälle, on jonkin verran myös viheralueita esitetty rakennettaviksi. Asuntoja esitetään rakennettaviksi sellaisille paikoille, joilta käsin ihmiset pystyvät hoitamaan päivittäiset työ-, kauppa- ja koulumatkansa julkisella liikenteellä, kävellen tai pyöräillen. Yleiskaavaan on merkitty kestävän kasvun vyöhykkeet 600 metrin etäisyydelle juna-asemista. Joukkoliikennekaupunki Vantaa -julkaisussa (Vantaan kaupunki 2016) on selvitetty Vantaan joukkoliikennevyöhykkeiden sijaintia. Mahdollisia rakentamisen paikkoja on etsitty ensisijaisesti joukkoliikennevyöhykkeiltä. Monissa mielipiteissä on aivan oikein huomattu, että osa rakentamiseen varatusta alueesta ei kuitenkaan ole hyvän joukkoliikenteen vyöhykettä. Kaikki rakentaminen ei mahdu pelkästään asemien ja ratikan ympäristöön rajatuille kestävän kasvun vyöhykkeille tai hyvän joukkoliikenteen vyöhykkeille. Kaikkia kestävän kasvun vyöhykkeitä ei toisaalta voida rakentaa täyteen johtuen luonnon ja maiseman arvoista ja virkistyskäytön tarpeista. Yksi tällainen arvokas alue on Leinelän aseman länsi- ja eteläpuolella. Yleiskaavan luonnosvaiheen jälkeen rakentamisen sijoittamista Leinelän ympäristön kestävän kasvun vyöhykkeelle pohjoisemman alueen

sijasta tutkittiin, mutta todettiin alueen luonnon ja virkistyskäytön arvot vielä suuremmiksi kuin pohjoisempana. Alueella on mm. lehtomaista kangasta tai lehtoa, jonka puusto on iäkästä tai vanhaa. Simonkylänpuisto haluttiin säilyttää yhtenäisenä, monipuolisena virkistysaluekokonaisuutena. Lisäksi metsäinen ekologinen yhteys kapenisi, jos koko Leinelän aseman kestävän kasvun vyöhyke rakennettaisiin. Rakentamisen sijoittamista Ilolanojan päälle ei tutkittu puroympäristön monien luonto- ja virkistysarvojen takia. Leinelän aseman ympäristön sijasta rakentamista on osoitettu pohjoisempaan Rekolan Isoniitun alueelle. Isoniittu on entinen pelto, joka on alkanut kasvaa umpeen 1970-luvulta alkaen. Vielä 2000-luvun ilmakuvissa entisellä pellolla näkyy monin paikoin avoimia alueita. Isoniitun metsä ei siis ole kovin vanhaa. Isoniitun joukkoliikennesaavutettavuus ei ole yhtä hyvä kuin Leinelän aseman ympäristössä, mutta luonnon ja maiseman arvot ovat vähäisemmät. Rakentamista poistettiin joidenkin kalliokumpareiden ja kosteikkojen päältä verrattuna yleiskaavaluonnokseen. Pohjoisessa maisemallisesti hieno korkea kalliomäki jätettiin viheralueeksi, joka liittyy Elmon urheilupuiston alueeseen. Rakennetun alueen raja on yleiskaavassa suurpiirteinen, mikä tarkoittaa sitä, että rakennettavan alueen rajaus tarkennetaan asemakaavoituksessa.

Kun kaikkea metsää ei voida säilyttää, joudutaan arvottamaan sitä, minkä metsän säilyttäminen on tärkeintä. Yhtenä perusteena arvottamisessa on metsän ikä. Vanhat metsät ovat rakenteeltaan nuorta metsää monipuolisempia (puulajisto, eri-ikäisiä puita, kolopuita, maa- ja pystylahoja, keloja, vanhoja isoja lehtipuita, jalopuita, ehkä myös palannutta puuta). Metsänrakenteen monipuolisuus ja erityisesti lahoppu ylläpitää monipuolisempaa eliölajistoa. Vanhoihin metsiin on ehtinyt pitkän ajan kuluessa muodostua monipuolisempi eliöyhteisö kuin nuoreen pellolle syntyneeseen metsään, josta puuttuvat paljolti nuolla mainitut vanhan metsän rakennepiirteet. Erityisesti lahoppu on metsäluonnon monimuotoisuuden kannalta tärkeä asia. Lahopuusta tavalla tai toisella riippuvaisia eliölajeja hyönteisistä, kääväkkäistä,

jäkälisiä lintuihin on paljon ja näiden lajien uhanalaistuminen on kasvanut. Suomen lajien uhanalaisuus 2019 punaisessa kirjassa todetaan, että suurin osa uhanalaisista lajeista elää metsissä. Merkittävimpiä uhanalaisuuden syitä kirjan mukaan ovat lahopuun väheneminen, metsien puulajisuhteiden muutokset ja vanhojen metsien ja suurten puiden väheneminen. Nuoria metsiä pidetään hyvinä hiilen sitoijina koska ne kasvavat kovaa ja sitovat samalla hiiltä. Vanhat metsät ovat kuitenkin merkittäviä hiilivarastoja ja sitovat edelleen hiiltä.

Yleiskaavassa esitetään laajojen viheralueiden verkosto. Jos laki olisi sellainen, että yleiskaavaa ei laadittaisi, vaan siirryttäisiin suoraan asemakaavoitukseen, olisi todennäköistä, että laajoja viheraluekokonaisuuksia ei saataisi varattua. Maankäyttö- ja rakennuslain 4 § mukaan kunnan tehtäviin kuuluu tehdä kaavoja kahdessa eri mittakaavassa: yleiskaavoja ja asemakaavoja. Yleiskaavassa osoitetaan alueiden käytön pääpiirteet kunnassa. Yleiskaavan määräykset määrittelevät tarkemmin sitä, millaisina alueiden pitäisi kehittyä. Asuinalueen määräyksessä mm. todetaan, että alueella tulee olla riittävästi virkistysalueita. Asemakaavoituksen yhteydessä tutkitaan ja suunnitellaan, mitkä alueet asuinalueen sisällä tai reunoilla jäävät viheralueiksi. Asemakaavassa siis määritellään yleiskaavaa pienipiirteisempi viheralueverkosto. Yleiskaavassa alueet varataan alueen käyttötarkoituksen mukaan ympäristöministeriön ohjeen mukaisesti. Metsän käyttötarkoitus voi olla esimerkiksi luonnonsuojelu, virkistys tai metsätalous. Määräyksessä kerrotaan, miten aluetta tulee kehittää. Rekolanmetsässä on Kylmäojankorven luonnonsuojelualue ja Rekolanmetsän lähivirkistysalue. Yleiskaavassa luonnonsuojelualueiksi varatut alueet täyttävät luonnonsuojelulain 10 §:ssä määritellyt luonnonsuojelualueen perustamisedellytykset. Vierumäenmetsän luonnonsuojelualue on osa Uudellamaalla maakunnallisesti merkittävää itä-länsisuuntaista ekologista käytäväaluetta ja se on määritetty maakunnallisesti arvokkaaksi luontoalueeksi. Tarkemmin luonnonsuojelualueiden arvoista voi lukea uusien luonnonsuojelu- ja luo-alueiden selvityksestä (29.3.2019), joka

löytyy yleiskaavan nettisivuilta.

Rekolanmetsässä on tehty monia luontoinventointeja: mm. Vantaan petolintuinventoinnit, lahokaviosammalselvitykset, virtavesiselvitys koskien Ilolanojaa, seurakunnan METSO-inventointi ja Elmon alueen luontoselvitykset (potentiaalisen lahokaviosammalalueen inventointi, luontotyyppi-inventointi, linnustoinventointi).

Yleiskaavan taustaselvitykseksi tehtiin Vantaan historiallisen tiestön inventointi vuonna 2018. Alueelta tunnetaan Leppäsuossa Vantaan ja Tuusulan rajalla sijaitseva rajamerkki, jonka inventoinnin laatija arkeologi Petro Pesonen tarkasti inventoinnin yhteydessä. Muuten alueelta ei tunneta muinaisjäännöksiä, eikä niitä löytynyt inventoinnin aikana uusia. Lähimmät uudet muinaisjäännökset löytyivät Rekolanmetsän eteläpuolelta Simonsillan alueelta. Sieltä paljastui pari uutta vanhemman kivikauden asuinpaikkaa.

2.6.12. Vierumäki

M148, M64, M66

Lentomelu

Vantaan yleiskaavaehdotuksen 2020 kirjaus uusien rakennusten rakennuskiellosta lentomelualueelle 1 on poistettava ja sallittava samat oikeudet täydennysrakentamisesta kuin lentomelualueella.

Nykyinen ratkaisu on epäoikeudenmukainen, sillä esimerkiksi yleiskaavaehdotuksen selostuksessa mainitaan, että “Kiitoteiden jatkeilla laskeutuvien lentokoneiden melu on paikoin voimakasta myös mallinnettujen melualueiden ulkopuolella.” Näin ollen asukkaat nyt alueella L1 ovat varsin eriarvoisessa asemassa juuri “viivan” toisella puolella (L2) asuvien naapurien kanssa, joille molemmille melu kuuluu todellisuudessa samanlaisena.

Vierumäessä ja Vallinojan asumisenalueet tulee sijoittaa uusimaa-kaavan 2050 mukaisesti lentomeluvyöhykelle Lden 55-60 dBA (L2)

Maastopyöräily luonnonsuojelualueilla

Muistutuksessa vaaditaan maastopyöräilyn sallimista laajasti luonnonsuojelualueilla jokamiehenoikeuksiin vedoten. Erityiskohteena rauhohoitusprosessissa oleva Vierumäenmetsän luonnonsuojelualue.

Luontoarvot

Yleiskaavan AP-alueet Vierumäessä ja Vallinojalla (liitekartassa Naakakujan alueet) tulee muuttaa lähivirkistysalueiksi alueella esiintyvän lahokaviosammaleen sekä muiden luontoarvojen vuoksi.

Vierumäen metsän ja Tussinkosken SL-alueet yhdistävä ja VL-alueen kautta kulkeva ekologinen runkoyhteys ja maakuntakaavaan merkitty viheryhteystarve tulee säilyttää.

Vastine

Lentomelu

Maankäytön suunnittelussa Vantaalla hyödynnetään mallinnettuja lentomelualueita. Ne kuvaavat oletetun lentoliikennetilanteen keskimääräistä melutasoa vuorokauden ja vuoden aikana. Lentomelualue on jaettu eri vyöhykkeisiin melun voimakkuuden perusteella. Varsinaisten melualueiden (lentomeluvyöhyke 2, LDEN 55-60 dB ja lentomeluvyöhyke 1 LDEN ≥ 60 dB) lisäksi rakentamisen ääneneristävyttä ohjataan lentomeluvyöhykkeellä 3 (LDEN 50-55 dB). LM1 lentomelualueelle ei saa rakentaa uusia asuntoja eikä sijoittaa muita melulle herkkiä toimintoja. Korjausrakentaminen ja tuhoutuneen asuinrakennuksen korvaaminen on sallittu. Lentomelumallinnuksiin perustuvat lentomelualueet ovat paras käytettävissä oleva tieto nykyisistä ja tulevista lentomelualueista.

Ympäristömelun arvioidaan olevan (ulkoilman pienhiukkasten jälkeen) kansanterveydellisesti toiseksi merkittävin ympäristöaltiste, joka vaikuttaa ihmisten terveyteen. Vaikka yksilölliset erot ihmisten välillä sekä erot saman henkilön reaktioissa eri tilanteissa ovat suuria, on tietyillä äänitasoilla todettu olevan merkittäviä terveysvaikutuksia. Lisää melun tuottamista terveysvaikutuksista voi lukea yleiskaavan melu- ja ilmanlaatuvaikutustenarvioinnista (<https://www.vantaa.fi/yleiskaava2020>). Muistutuksessa mainitut Vierumäen ja Vallinojan asumisen korttelit sijaitsevat jo lentomeluvyöhykkeillä m2 LDEN 55-60 ja osittain m3 LDEN 50-55.

Maastopyöräily luonnonsuojelualueilla

Luonnonsuojelualueiden rauhoittamiseen liittyä useimmiten myös tarve ohjata kulkua ja kulutusta alueella niin, että suojelun perusteina olevat luontoarvot säilyisivät, kehittyisivät ja ennallistuisivat mahdollisimman hyvin. Maastopyöräily pyritään ottamaan uusien suojelualueiden rauhoituksessa huomioon ja osoittamaan niille sopivat reitit, jos ne soveltuvat luonnonsuojelualueen luonteeseen. Ensisijainen tarkoitus kaupunkien pienillä suojelualueilla on luonnon monimuotoisuuden turvaaminen. Erilaiset virkistyskäyttömuodot tulee sovittaa suojelualueella tähän tavoitteeseen. Luonnonsuojelulaki mahdollistaa jokamiehenoikeuksien kaventamista suojelualueilla, jotta luontoarvot säilyisivät ja jotta luonnolla olisi mahdollista myös ennallistua ja palautua esim. kulutuksen aiheuttamista haitoista. Kaupungin pienet yksityiset luonnonsuojelualueet eivät ole verrattavissa kansallispuistoihin. Maastopyöräilijöiden tulisi lähtökohtaisesti kunnioittaa luonnonsuojelualueiden rauhoitusmääräyksiä ja pyrkiä suunnittelemaan reittinsä muualle kuin luonnonsuojelualueille.

Vierumäenmetsän alueella tulee säilymään maastopyöräilijöille hyvät reitit ja yhteysreitti myös Tuusulan puolelle.

Luontoarvot

Lahokaviosammaleen suojelun turvaamista on selvitetty yleiskaava-luonnoksen jälkeen. Naakkakujan ja Vallinnojan pientaloalueet eivät vaaranna sammaleen suojelua Vantaalla. Kyseiset yleiskaavan pientaloaluevaraukset ovat valtaosin jo rakennettuja alueita. Naakkakujan ja Lehmustontien risteysalueelle on laadittu uutta asemakaavaa, jonka yhteydessä on vielä yleiskaavaa tarkemmin selvitetty lahokaviosammaleen ja luontoarvojen tilannetta.

Yleiskaavaehdotuksessa on pyritty säilyttämään ekologinen yhteys ja maakuntakaavan viheryhteys osoittamalla Vierumäenmetsän suojelualueen kylkeen itäpuoliselle VL-alueelle uusi luo-alue sekä ekologinen yhteys itään, Tussinkosken suojelualueen suuntaan. Luontoarvoja tukemaan on myös merkitty Tussinkosken yläpuolinen puronvarsiosuus luo-alueeksi.

2.7. Hakunila

Hakunilan suuralueelta 34 muistutusta

- Parturi-kampaamo Trevi
- Rajakylän Pientaloyhdistys ry
- Vaarala Seura ry
- Vaaralan Kalliokuja 6 hallitus
- Vaaralan Kappeli
- 29 yksityishenkilöä

2.7.1. Byända

M225

Ulkoilureitti, joka johtaa Siimakujalle/Mesitielle tulisi ehdottomasti poistaa. Reittiä ei tule vetää peltojen yli, koska se johtaa suoraan maantielle ja tässä kohtaa Vantaan kaupungin mukaan Vanha Porvoontien ylikulku ei ole turvallinen. Koska Kuusijärvi ja vantaalaisten ulkoilumahdollisuudet ovat tärkeitä, maanomistaja on myynyt kaupungille alueen, jolle silta rakennettiin. Ulkoilureitti on vedetty yksityisen maanomistajan peltojen läpi, ja ulkoilijat eivät erota hiihtolatua ja kesäkäytössä olevaa ulkoilureittiä, vaan peltojen yli kävellään sekä pysäköidään autoja. Olisi kohtuutonta rasittaa yksittäistä maanomistajaa myös toisella reitillä. Toivomme lisäksi AP-alueiden laajennuksia ja haluamme myös säilyttää mahdollisuuden rakentaa pienimuotoista majoitustoimintaa Kuusijärven koillispuolella.

Vastine

Yleiskaavaehdotukseen on merkitty ohjeellinen ulkoilureittien verkosto koko kaupungin alueelle. Kaupunki toteuttaa ulkoilureittien verkostoa vähitellen. Reittien sijainti, käyttötarkoitus leveys, pinnoitteet, valaistus

ym. tarkentuvat jatkosuunnittelussa. Kadut ja puistot -palvelualueella laaditaan parhaillaan ulkoilureittien tavoitesuunnitelmaa, jossa reittejä suunnitellaan yleiskaavaa tarkemmalla tasolla. Muistutuksessa mainitun reitin tarkka sijainti määritellään Byändan asemakaavatyön ja muiden asemakaavojen laatimisen yhteydessä.

Asuinalueiden mahdolliset laajennusalueet on osoitettu yleiskaavaehdotuksessa. Yleiskaava on laadittu strategisena aluevarauskaavana. (Rakentamiseen osoitettujen maankäyttöalueiden rajaukset ovat ohjeellisia ja suuntaa antavia. Paikalliset toteutusratkaisut linjataan tarkemman tason suunnittelussa.) Alueen luonteen vuoksi lisälaajennukset eivät ole todennäköisiä tai toivottavia. Alueella toivotaan kylämäisen ja luotovaltaisen ilmeen säilyttämistä. AP-merkintä mahdollistaa kuitenkin myös hieman tiiviimmän rakentamisen AP-alueen sisällä, esimerkiksi rivitalorakentamisen.

Kuusijärven koillispuolelle on merkitty VR alue, joka mahdollistaa pienimuotoisen majoitustoiminnan sijoittamisen.

2.7.2. Liikenne

M158, M166, M185, M201, M203

Hakunilantie

Muistuttaja on huolissaan uuden asutuksen myötä lisääntyvästä liikenteestä Hakunilantiella koskien asuntoja, jotka sijaitsevat Vaaralassa tämän tien varrella. Meteli on nyt jo kova ja jos liikenne vielä lisääntyy, voiko näissä taloissa enää asua.

Kyytitien ja Lahdentien liittymä

Kyytitien ja Lahdentien välisen liittymän muuttamisesta tasoliittymäksi tulee luopua. Nykyisestä poikkeavia tiejärjestelyjä ei tarvita.

Yleensä liikenteen sujuvuutta parannetaan tekemällä eritasoliittymiä.

Lahdentien ja Kyytitien eritasoristetyistä ollaan muuttamassa samaan tasoon ja sitä perustellaan oudosti, sillä muutos hidastaa kulkemista. Liikenteen sujuvuuslaskelmissa pitäisi laskea mukaan useiden vuosien työmaa-ajan aiheuttama haitta.

Rajatie / Kuussillantie

Rajatien liikennemäärä ei saisi enää kasvaa yhtään lisää läpikulkuliikenteen vuoksi. Lasten, jalankulkijoiden, pyöräilijöiden ja pihasta lähtevien autojen riskit kasvavat kasvavan liikenteen vuoksi.

Rajatien asuntoihin kantautuu Kuussillantien liikenteen melu voimakkaasti, ilmeisesti johtuen kallioista ympärillä. Istutettava metsää / puus-toa suojaksi sekä vähennettävä liikennettä Kuussillantiellä.

Vastine

Hakunilantie

Yleiskaava mahdollistaa kaupungin asukasmäärän voimakkaankin kasvun ja muun muassa tämän vaikutuksia on tutkittu yleiskaavan vaikutusten arvioinneissa (katsottavissa: <https://www.vantaa.fi/yleiskaava2020>). Liikenteellisten vaikutusten arvioinnin mukaan maankäytön voimakas kasvu kasvattaa myös kaikkien kulkumuotojen matkamääriä painottuen kuitenkin kestäviin kulkumuotoihin. Joukkoliikenteen käyttöä Vaaralassa näyttäisi nostavan erityisesti Hakunilantiellä kulkeva Vantaan ratikka ja toisaalta liikenne-ennusteiden mukaan liikennemäärän muutos Hakunilantiellä pysyisi maltillisena. Yleiskaavaehdotuksessa on lisäksi yleismääräyksenä, että koko kaava-alueella on meluntorjuntatarve lentomelua ja muuta liikennemelua vastaan, mutta yleiskaava ei ota kantaa yksittäisten alueiden meluntorjuntatarpeisiin ja -ratkaisuihin. Esimerkiksi ratikan aiheuttamat meluntorjuntatarpeet Hakunilantiellä tullaan selvittämään sen jatkosuunnittelun yhteydessä. Lähtökohtaisesti raitiotieliikenteen aiheuttama melupäästö on tieliikenteen melua alhaisempi.

Kyytitien ja Lahdentien liittymä

Vantaa on voimakkaasti kasvava kaupunki ja yleiskaava mahdollistaa maankäytön kasvun myös tulevaisuudessa. Maankäytön kasvu lisää myös matkamääriä ja yleiskaavan ratkaisuilla pyritään takamaan mahdollisimman sujuva liikenne. Kyytitien ja Lahdentien liittymän järjestelyjä on tutkittu Hakunilan kaavarungon sekä Vantaan ratikan suunnittelun yhteydessä. Liittymän muuttaminen tasoliittymäksi on osa järjestelyjä, joilla parannetaan yhteyksiä Hakunilasta Kehä III:lle. Erityisesti Vantaan ratikan myötä Pohjois-Hakunilan liikenne Kehä III:lle on tarkoitus ohjata entistä voimakkaammin Lahdentien kautta, koska Hakunilantielle ei ole mahdollista lisätä kaistoja ajoneuvoliikenteelle. Toisaalta ratkaisulla tuetaan Hakunilan kaavarungon ja yleiskaavan mukaisen maankäytön toteutumista sekä Hakunilan kaupunkikeskustan alueen laajenemista. Lisäksi järjestely mahdollistaa vaihtoyhteydet bussiliikenteestä Vantaan ratikkaan.

Yleiskaava osoittaa Vantaan maankäytön tavoitetilan vuonna 2050 eikä yleiskaavassa ratkaista työmaiden aikaisia poikkeusjärjestelyjä. Nämä ratkaistaan tarkemman asteisen suunnittelun yhteydessä.

Rajatie / Kuussillantie

Rajatietä ei ole merkitty yleiskaavan liikenneyhteyksiin eikä sitä ole tarkoitus kehittää läpiajoliikenteen kannalta. Vaikka yleiskaava mahdollistaa asukasmäärän kasvun ja sen myötä myös matkamäärien kasvun, niin yleiskaavassa ei ratkaista yksittäisten katujen toimenpiteitä vaan ne suunnitellaan muussa yhteydessä.

Yleiskaavassa on yleismääräyksenä, että koko kaava-alueella on meluntorjuntatarve lentomelua ja muuta liikennemelua vastaan, mutta yleiskaava ei ota kantaa yksittäisten alueiden, kuten Rajatien, meluntorjuntatarpeisiin ja -ratkaisuihin. Ne ratkaistaan tarkemman asteisessa suunnittelussa. Kuussillantie on merkitty yleiskaavaan liikenneyhtey-

tenä ja se onkin tärkeä paikallista liikennettä palveleva väylä sekä yhteys Porvoonväylälle ja Helsingin suuntaan. Kadulla on jatkossakin tarkoitus mahdollistaa sujuva liikkuminen eri kulkumuodoilla.

2.7.3. Joukkoliikenne

M202

Vantaan ratikka on linjattu rakennettavaksi kulkemaan reittiä Länsimäentie-Fazerintie, jolloin se ylittää Porvoonväylän. Porvoonväylän ja Länsimäentien liittymän tuntumaan olisi merkittävä kaavaan mahdollisuus rakentaa pysäkkijärjestelyt niin linja-autoille kuin ratikallekin, jotka mahdollistaisivat sujuvan vaihtoyhteyden Porvoon suuntaan meneviin linja-autoihin. Tämä tukisi osaltaan joukkoliikennevälineiden käyttöä myöskin Porvoon suuntaan suuntautuvissa linja-automatkoissa.

Vastine

Yleiskaavaehdotuksessa Länsimäentien ja Porvoonväylän liittymään on merkitty tärkeä joukkoliikenteen vaihtopaikka. Merkintä osoittaa vaihtopaikan ohjeellisen sijainnin ja määräys edellyttää, että sen vaihtoyhteydet tulee toteuttaa laadukkaina. Vantaan ratikan suunnittelun yhteydessä on jo tutkittu linja-autopysäkkien toteuttamista Porvoonväylälle kyseiselle kohdalle ja mahdollisen vaihtopaikan ratkaisua selvitetään tarkemmin raitiotien jatkosuunnittelun yhteydessä.

2.7.4. Ulkoilu ja virkistysalueet

M26, M28, M29, M31, M34, M87, M126, M130, M185, M186, M166, M217, M236

Vaarala

Riittävä viheralueiden määrä pitää varmistaa Vaaralassa. Uusi rakentaminen ei saa olla liian korkeaa eikä tiivistä meluhaittojen ja ahtauden vuoksi.

Sotungin ulkoilureitit

Yksityismaaomistajat huomioon ja suunnittelu kaupungin omille maille! Maanomistajia tiedotettava suunnittelusta! Selkeät suunnitelmat ja tarkat kartat! Retkeilijät eksyy ihmisen pihapiiriin, rikkoo kotirauhan ja kävelee pitkin pihaa ja viljapelloilla. Lisää p-paikkoja olemassa olevaan p-alueeseen! Mainostakaa julkinen liikenne kansallispuistoon ja kaupunkipyöriä. Selkeät opasteet. Ei lisää metsäpolkuja yksityismaille tai ratsastusreittejä.

Vaaralanmäki

Vaaralanmäki on kokonaisuudessaan arvokas lähivirkistysalue. Nyt yleiskaavaehdotuksessa alue on merkitty A-alueeksi. Alue tulee säilyttää lähivirkistysalueena (VL). Vaaralan asuinalueen tehorakentaminen vie alueelta asumisviihtyvyyden. Vaaralanmäki on korkea maastokohta, joka rakennettuna turmelee muutoin vehreän asuinalueen. Lähialueella on rakentamiseen paremminkin soveltuvaa maastoa.

Fazerintien pohjoispuolia

Fazerin tehdasta vastapäätä olevaan metsään on kaavoitettu toimitala ja asuntotontteja. Metsä on tärkeä pienten lasten lähivirkistysalue, koska muihin metsiin on vaikea päästä.

Vaaralanlammet

Parkkipaikkojen riittävyys tulee huomioida Vaaralan lampien suunnittelussa.

Lähdepuisto

Yleiskaavan tulee mahdollistaa Lähdepuiston kehittämisen viihtyisäksi ulkoilualueeksi. Alueesta olisi luotavissa alueen asukkaiden kanssa yhteistyössä mallialue viihtyisästä puistosta tekemällä puiston alueelle yhden tai kahden lammen (korkeintaan 30*60 M) avulla erittäin viihtyisä ja kaunis alue polkuineen.

Vastine

Vaarala

Vaaralan kaupunginosan läpi kulkee merkittävä seudullinen viheralue. Helsingin Viikki-Kivikko vihersormi jatkuu Vantaan puolella Vaaralan läpi Ojankoon ja siitä Sipoonkorpeen. Kelokallio, joka liittyy ulokkeena vihersormeen, on yleiskaavaehdotuksessa esitetty viheralueena poiketen voimassa olevasta yleiskaavasta 2007. Asemakaavoituksen yhteydessä tutkitaan ja suunnitellaan, mitkä alueet asuinalueen sisällä jäävät virkistysalueiksi. Asuinalueen kaavamääräyksessä todetaan, että alueella tulee olla riittävästi virkistysalueita. Asemakaavassa määritellään yleiskaavaa pienipiirteisempi viheralueverkosto.

Sotungin ulkoilureitit

Yleiskaavaehdotukseen on merkitty ohjeellinen ulkoilureittien verkosto koko kaupungin alueelle. Kaupunki toteuttaa ulkoilureittien verkostoa vähitellen. Reittien sijainti, leveys, pinnoitteet, valaistus ym. tarkentuvat jatkosuunnittelussa. Kadut ja puistot -palvelualueella laaditaan parhaillaan ulkoilureittien tavoitesuunnitelmaa, jossa reitit suunnitellaan yleiskaavaa tarkemmalla tasolla. Ulkoilureittien avulla ihmisten liikkumista voidaan ohjata siten, että he eivät eksy ihmisten pihuille.

Yleiskaavaan on merkitty ohjeellinen ratsastusreittien verkosto, jotta ratsukot voitaisiin ohjata turvallisesti omille reiteilleen. Kaupunki ei ainakaan toistaiseksi ole toteuttanut reittejä, vaan toteuttamisen toivotaan käynnistyvän yksityisestä aloitteesta.

Yleiskaavan taustalla on lukuisia luontoa ja kulttuuriympäristöä koskevia selvityksiä. Niiden perusteella yleiskaavaan on merkitty luonnonsuojelualueita ja muita viheralueita sekä kulttuuriympäristön suojelua koskevia aluerajauksia ja määräyksiä. Sotungissa ja Ojangossa arvokkaan kulttuuriympäristön raja on maakunnallisen inventoinnin mukainen ja sisältää kokonaisuudessaan valtakunnallisesti merkittävän rakennetun kulttuuriympäristön. Håkansbölen kartano ja Sotungin kylä lähipeltoineen ovat kulttuurimaiseman arvokkain ydin, joka on oikeusvaikutteisella liitekartalla osoitettu kulttuurihistoriallisesti ja maisemakuvallisesti erityisen arvokkaaksi kylämaisemaksi.

Vaaralanmäki

Vaaralanmäki on Vaaralassa sijaitseva komea kalliomäki ja asemakaavoitettu noin neljän ja puolen hehtaarin kokoinen lähivirkistysalue. Voimassa olevassa yleiskaavassa 2007 alue on varattu pientaloalueeksi (A3). Yleiskaavaehdotuksessa 2020 alue on varattu asuinalueeksi, ja se on ratikan varrelle 400 metrin päähän raidelinjasta määriteltyä kestävän kasvun vyöhykettä. Vantaan väestönkasvun ennustetaan jatkuvan voimakkaana. Asuinrakentamiseen varattuja alueita ei siksi voida pienentää verrattuna vuoden 2007 yleiskaavaan. Asuntoja esitetään rakennettaviksi sellaisille paikoille, joilta käsin ihmiset pystyvät hoitamaan päivittäiset työ-, kauppa- ja koulumatkansa julkisella liikenteellä, kävellen tai pyöräillen.

Vuoden 1992 yleiskaavassa Vaaralanmäki oli viheraluetta. Vuoden 2007 yleiskaavaan esitystapaa yleispiirteistettiin siten, että asuinalueiden sisäisiä viheralueita ei enää merkitty yleiskaavaan, vaan sen sijaan yleiskaavassa esitetään laajojen viheralueiden verkosto. Yleiskaava-

ehdotukseen 2020 esitystapaa on edelleen jonkin verran yleispiirteistetty. Asemakaavoituksen yhteydessä tutkitaan ja suunnitellaan, mitkä alueet asuinalueen sisällä jäävät virkistysalueiksi. Asuinalueen kaavamääräyksessä todetaan, että alueella tulee olla riittävästi virkistysalueita. Asemakaavassa siis määritellään yleiskaavaa pienipiirteisempi viheralueverkosto. Se, rakennetaanko Vaaralanmäki kokonaan tai osittain, vai jääkö se lähivirkistysalueeksi, ratkaistaan mahdollisen asemakaavan muutoksen yhteydessä.

Fazerintien pohjoispuolia

Fazerin tehdasta vastapäätä Fazerintien toisella puolella oleva metsä on voimassa olevassa yleiskaavassa varattu teollisuus- ja varastoalueeksi (T). Väestönkasvun paineessa voimassa olevan yleiskaavan rakentamisen alueita ei ole juurikaan voitu pienentää, mutta viheralueverkosto on kuitenkin pystytty säilyttämään lähes samana kuin voimassa olevissa yleiskaavoissa. Yleiskaavaehdotuksessa alue on varattu asumisen ja työpaikkojen alueeksi, jonka läpi kulkee virkistysalueyhteys. Näillä merkinnöillä ja määräyksillä jatkosuunnittelussa on voimassa olevaan yleiskaavaan verrattuna paljon paremmat mahdollisuudet ottaa huomioon alueen luonnon ja maiseman arvot ja suunnitella alueelle rakennusten ohella myös virkistysalueita.

Vaaralanlammet

Yleiskaava ei ota kantaa yksittäisten alueiden ratkaisuihin. Ne ratkaistaan tarkemmanasteisessa suunnittelussa, samoin kuin Vaaralan lampien pysäköintipaikkojen mitoitus.

Lähdepuisto

Lähdepuisto on asemakaavoitettu viheralue. Yleiskaava ei estä lähdepuiston kehittämistä. Puistojen tarkempaa suunnittelua ei tehdä yleiskaavalla.

2.7.5. Vaarala - ratikka

M123, M154, M33, M78, M81, M107, M109, M111, M160, M185, M186, M188, M206

Kampaamo

Vaaralassa Hakulantien varressa oleva kampaamo on säilytettävä. Kampaamo on tärkeä lähipalvelu vaaralalaisille eikä ratikkahanke saa vaarantaa kampaamon olemassaoloa.

Tärinä

Varmistettava, että ratikka ei täristä maata, koska Kalliokujalla osa taloista on jo nyt kärsinyt maan tärinästä. Putket ovat liikkuneet, aiheuttaen vesivahinkoa ja talojen seiniin on tullut halkeamia.

Melu

Hakunilantielle on rakennettava riittävä meluesteaita tulevan raitiotien vuoksi. Raitiotieliikenne tulee sijoittumaan lähelle Hakunilantien varrella sijaitsevia kiinteistöjä, jonka vuoksi asukkaiden asumismukavuus on varmistettava riittävällä äänieristyksellä raitiotieliikenteestä ja muusta liikenteestä johtuvasta liikennemelusta. Rakennettavaan meluesteeseen tulee tehdä kulkukäynnit Hakunilantielle jokaisen taloyhtiön kohdalla, jotta sujuva liikkuminen julkisen liikenteen pysäkeille on turvattu.

Ratikan linjaus

Miksi ratikka pitää vetää kulkemaan Vaaralassa alueelle, jossa on pohjavesialuetta ja merkittävä viheralue Kuussillantien ja Porvoon moottoritien välissä? Miten paljon ja minkä korkuisia asuntoja sinne peltoalueille ja metsään meinataan kaavoittaa, jos ratikka kulkee siellä missä nyt on vain luontoa? Ratikka on tervetullut ja voi kulkea Kuussillantietä pitkin Hakunilan tielle. Vaarala on erittäin viihtyisä ja haluttu alue sen takia että täällä on rauhallista, paljon luontoa lähellä.

Vantaan ratikan linjaus Länsimäestä Hakunilaan mutkittelee olemassa olevia katuja pitkin. Ratikan linjausta pitäisi muuttaa niin, ette se jumita muuta liikennettä. Linjaus tulisi olla suurempi esim. Vaaralassa.

Ratikan varikko

Vaaralaan on suunniteltu ratikkavarikkoa, joka sijaitisi pohjavesialueella. Varikko tulee siirtää muualle, jotta pohjavesialueen tila ei vaarannu.

Vastine

Kampaamo

Yleiskaava ei ota kantaa katutilan leveyteen vaan se ratkaistaan tällä kohdalla raitiotien katusuunnitelmassa.

Tärinä

Vantaan ratikan yleissuunnitelmassa on selvitetty tärinälle herkät alueet ja raitiotien jatkosuunnittelussa tärinän estäminen otetaan huomioon.

Melu

Yleiskaavaehdotuksessa on yleismääräyksenä, että koko kaava-alueella on meluntorjuntatarve lentomelua ja muuta liikennemelua vastaan, mutta yleiskaava ei ota kantaa yksittäisten hankkeiden meluntorjuntatarpeisiin ja -ratkaisuihin. Lähtökohtaisesti raitiotieliikenteen aiheuttama melupäästö on tieliikenteen melua alhaisempi ja ratikan aiheuttamat meluntorjuntatarpeet tullaan selvittämään sen jatkosuunnittelun yhteydessä.

Ratikan linjaus

Vantaan ratikka ei mahtuisi kulkemaan Kuussillantietä omilla kaistoillaan ilman viereisten pientalojen purkua. Tästä syystä linjaus on

ohjattu kulkemaan Hopeatien ja Tilustien kautta.

Vantaan ratikka kulkee Hakunilassa ja Länsimäessä omilla kaistoillaan, jolloin se ei jumita muuta liikennettä. Ratikan yleissuunnitelman yhteydessä muun liikenteen toimivuus on varmistettu liittymien toimivuus-tarkasteluilla. Vaaralassa on tutkittu myös suurempaa reittiä, mutta yleiskaavaehdotuksen mukaiseen reittiin on päädytty, jotta Vaaralan asukkaille saadaan pysäkit ja metsäalueita paremmin säilytettyä.

Ratikan varikko

Vantaan ratikan yleissuunnitelman yhteydessä ei ole todettu varikon aiheuttavan merkittäviä ympäristövaikutuksia. Raitiotievarikon ympäristövaikutuksia tutkitaan tarkemmin raitiotien suunnittelun edetessä.

2.7.6. Asuminen

M33, M78, M168, M166, M28, M63, M230, M153, M185, M313

Pientalojen pihat ovat varsinaisten virkistysalueiden lisäksi luonnon monimuotoisuuden kannalta tärkeitä alueita. Vantaallakin on kova paine tonttien pilkkomiseen ja lisärakentamiseen, mutta sitä kehitystä tulisi suunnata alueille, joilla se ei vaaranna luonto- tai virkistysarvoja. Yleiskaavan on myös sallittava se, että uusille rakennuksille kaavoitetaan riittävästi parkkitilaa. Jos asuntoja lisätään alueella niin palvelutarjontaa tulee myös lisätä.

Vaarala

Nykyisen Vaaralan Shellin tilalle ei mielestäni missään nimessä saisi rakentaa kerrostaloa tai muutakaan korkeaa rakennusta. Ympärillä olevat rakennukset ovat kaikki 1-kerroksisia. Esim. 3 kerroksinen kerrostalo näyttäisi kovin erikoiselta katukuvassa ja sen lisäksi sieltä olisi suora näköyhteys todella monien ihmisten pihaille.

Asutuksen sijoittelua melualueille tulee välttää. Kuussillan alue ei sovellu

kerrostalorakentamiselle alueen meluisuuden vuoksi. Mikäli alue rakennetaan, vaarantavat räjäytystyöt lähialueen talot.

Vaarala tulee säilyttää pientaloalueena eikä raitiovaunureittien läheisyyteen Kuusillantielle eikä Hakunilantielle tule sijoittaa kerrostaloja. Hopeatien asunnot tulisi kaavoittaa A-alueelle (nyt VL-alue).

Valion alue

Muistutuksen jättänyt kiinteistönomistaja pyytää, että heidän omistamansa kiinteistöt alueella osoitetaan uudessa yleiskaavassa 2020 A- tai A/TP-alueena, jotka sallisivat kiinteistöjen kehittymisen monenlaisen toiminnan kautta, yleiskaavaehdotuksessa esitetyn tuotanto- ja varastotoiminnan alueen (TY) sijaan. Perusteluina he esittävät:

1. Valio Oy:n toiminta Vaaralassa tulee jatkumaan osoitteessa Fazerintie
2. Valiolla kuitenkin ei ole tulevaisuudessa tarvetta laajentaa teollista toimintaa Fazerintien toiselle puolelle yllä esitettyjen kiinteistöjen alueelle.
3. Kaavaluonnosvaiheessa heidän kiinteistöjensä viereinen alue Länsimäentien toisella puolella on esitetty A-alueena ja nyt yleiskaavaehdotusvaiheessa A/TP-alueena. Samantyyppinen yleiskaavamerkintä olisi perusteltua jatkaa myös Valion omistamien kiinteistöjen alueella. Alue sijoittuu uuden Vantaan yleiskaavaehdotuksen 2020 kestäväen kasvun vyöhykkeelle.
4. Alueen kehittäminen asuntoalueeksi tukee tulevaisuuden joukkoliikennetarkoituksia ja tehostaa maankäyttöä kaupunkiseudun maankäytön tavoitteiden mukaisesti. Muistutuksen jättäjä odottaa, että kaavoitus ei aiheuta kohtuutonta haittaa Valiolle ja että kaavoituksessa huomioidaan kaikkien maanomistajien intressit tasapuolisesti. He ovat

halukkaita kehittämään alueesta korkeatasoisen työpaikka- ja asuinalueen yhdessä Vantaan kaupungin kanssa.

Kuninkaanmäki

Kuninkaanmäen pohjoispuolella sijaitsevien kiinteistöjen kohdalla pientalovaltainen asuinalue (AP) tulisi laajentua luoteeseen tiemelun sallimissa rajoissa. Vuoden 2016 melukartoituksen mukaan sekä päivällä että yöllä liikenteenmelu ei estä ko. kiinteistöjen kohdalla AP-alueen laajentamista luoteeseen. Vantaan ja Sipoon rajalle on varattu suojavyöhyke. Kyseenalaistamme sen tarkoituksen ja leveyden. Vantaan ja muiden kuntien rajojen yhteydessä suojavyöhyke ei ole näin leveä ja sitä on kaavoitettu myös rakentamiskelpoiseksi maaksi.

Vastine

Yleiskaava ohjaa kasvun sisäänpäin nimenomaan suojellakseen luontoarvoja. Pientalotonttien täydentäminen ratkaistaan asemakaavalla ja lupakäsittelyssä. Asemakaavoituksen yhteydessä luonto- ja virkistysarvoja selvitetään paikallisella tasolla. Vantaan asemakaavoituksessa käytetään vihertehokkuuslaskuria, jotta tiivistyvät ympäristöt säilyisivät vehreinä (lisätietoa: vanta.fi/vihertehokkuus).

Pysäköintiä koskien yleiskaavan määräyksissä edellytetään muun muassa, että kaupunkikeskustan alueella (C) sekä kaupunkikeskustan asuinalueella (AC) pysäköintiratkaisut on toteutettava kokonaisvaltaisesti. Lisäksi asuinalueella (A) on suosittava tehokkaita pysäköintiratkaisuja. Yleiskaava ei kuitenkaan ota kantaa alueiden pysäköinnin mitoittamiseen, vaan se ratkaistaan tarkemman asteisessa suunnittelussa. Yleiskaavaan on merkitty palveluista alueina vain suuret kokonaisuudet, mutta yleiskaavan keskustatoimintojen sekä asumisen alueiden määräyksissä (AC, A, AP) palveluiden riittävyys ja saavutettavuus on otettu huomioon. Palveluverkkoa suunnitellaan yleiskaavaa tarkem-

man tasoisessa suunnittelussa väestö- ja asuinrakentamisennusteisiin perustuen.

Vaarala

Yleiskaava 2020 on koko kaupungin laajuudessa laadittu yleispiirteinen suunnitelma vuoteen 2050 tähtäävästä maankäytöstä Vantalla. Yleiskaava ei osoita korttelikohtaisia ratkaisuja rakentamisen tavoista. Yleiskaava on laadittu strategisena aluevarauskaavana. Rakentamiseen osoitettujen maankäyttöalueiden rajaukset ovat ohjeellisia ja suuntaa antavia. Paikalliset toteutusratkaisut linjataan tarkemman tason suunnittelussa.

Yleiskaavaehdotuksessa on yleismääräyksenä, että koko kaava-alueella on meluntorjuntatarve lentomelua ja muuta liikennemelua vastaan, mutta yleiskaava ei ota kantaa yksittäisten alueiden meluntorjuntatarpeisiin ja -ratkaisuihin, jotka tehdään jatkosuunnittelun yhteydessä.

Valion alue

Kiinteistö rajautuu ratikkareitin varteen, jonka osalta laaditaan yleiskaavaa täsmentäviä kaavarunkoja. Niiden yhteydessä tutkitaan tarkemmin, miten asumisen ja työpaikkojen sijoittuminen alueella on mahdollista. Merkittävä osa kiinteistöistä on ympäristöhäiriöiden ja alueella olevien toimintojen takia huonosti asumiseen sopivaa. Erilaisia työpaikkatoimintoja voi alueelle sijoittaa.

Kuninkaanmäki

Yleiskaavaa laaditaan vuorovaikutuksessa eri tahojen kanssa ja siinä yhteensovitetaan hyvin moninaisia arvoja ja tavoitteita. Yleiskaavaratkaisu ei perustu maanomistajien toiveisiin, vaan määrittelee yhteisen tavoitetilan kaupunkirakenteen kehittämistä. Vantaa kasvaa voimakkaasti. Yleiskaava ohjaa kasvun nykyiseen rakenteeseen. Suojavyöhyke on luonnonsuojelualue.

2.7.7. Vaarala – pohjavedet

M78, M185, M217

Yhdyskuntateknisen huollon alue (ET) pienennettävä, pois pohjavesialueelta ja sen lähistöltä. Vaaralaan on suunniteltu ratikkavarikkoa, joka sijaitsisi pohjavesialueella. Varikko tulee siirtää muualle, jotta pohjavesialueen tila ei vaarannu.

Hopeatie

Pohjaveden taso on ajoittain melko korkealla Hopeatien pohjoispuolella olevassa metsikössä. Tämä aiheuttaa sen, että joidenkin talojen perustukset kostuvat ja maa, joka on hienojakoista hiesua, jopa pyrkii nousemaan talojen perustuksissa kostuessaan, koska jotkut asukkaat ovat ajaneet luvatta painavia maamassoja tonteilleen. Mikäli pohjaveden taso pidetään Hopeatien varren ojien pohjan tasolla, ongelmia ei synny. Metsikköön pitäisi siis kaivaa putki, joka pitää pohjaveden tason ed. mainitulla tasolla.

Vastine

Vaaralassa sijaitseva yhdyskuntateknisen huollon alue (ET) on varattu Vantaan ratikan varikolle. Verrattuna voimassa olevaan yleiskaavaan, yleiskaava 2020 parantaa Vaaralan pohjavesialueen tilaa muuttamalla monia työpaikka-alueita (T, TY) asumisen alueiksi tai asumisen ja työpaikkojen alueeksi (A/TP). Muutokset lisäävät huokoisen pinnan määrää alueella verrattuna voimassa olevaan yleiskaavaan. Pohjavesialueita koskevaa määräystä on tarkoitus täydentää vielä.

Ratikan varren muuttuville alueille on tarkoitus laatia kaavarunko, joka täsmentää yleiskaavan ratkaisuja. Yleiskaavassa ei siksi haluttu vielä lukita, miltä osin alue varataan asumiseen ja miltä osin työpaikkarakentamiseen. Pohjavesialueen arvot ovat hyvin tiedossa ja rajaavat

alueelle sijoituvia toimintoja.

Vantaan ratikan yleissuunnitelman yhteydessä ei ole todettu varikon aiheuttavan merkittäviä ympäristövaikutuksia. Raitiotievarikon ympäristövaikutuksia tutkitaan tarkemmin raitiotien suunnittelun edetessä.

Hopeatie

Pohjavesien tilaa selvitetään tarkemman tason suunnittelussa.

2.7.8. Vaarala - ympäristöhäiriöt

M78, M160, M185, M186

Vaarala-Rajakylä-Ojangan lähialueen ympäristöhäiriöt (melu-, pöly-, liikenne-, ilmanlaatu) ja mahdolliset ympäristöriskit on otettava huomioon ja toimintojen ympäristövaikutukset on selvitettävä riittävästi alueen suunnittelussa. Suuronnettomuusvaarallisten kohteiden riskejä ei ole selvitetty ja huomioitu riittävästi.

Metsäiset suojavyöhykkeet ja viherkäytävät tulee tehdä suuremmiksi kuin yleiskaavassa on esitetty. Myös Natura-alueille kohdistuvat vaikutukset tulee selvittää. Liikenteenmelu Hakunilantiellä ja Kuussillantiellä kantautuu voimakkaasti lähitaloihin. Kuussillantien alueella liikkuu nyt jo raskasta liikennettä ja autoja paljonkin, joista tulee meluhaittaa. Suunnittelussa kiinnitettävä huomiota, että viheralueita on riittävästi vaimentamaan melua.

Sähkötolpan siirto kehä kolmosen toiselle puolelle, pois tulevan asuinalueen vierestä Lähdepuistosta.

Ei mahdollisteta kaavalla Kehäkolmosen toisella puolella olevaa/tulevaa jätteenpolttolaitoksen laajennusta tai muuta jätteenkäsittelytoimintaa. Tämä on uhka lähialueen asukkaille.

Vastine

Vaaralan alueen ympäristöhäiriöitä ja riskejä tuottavien toimintojen vaikutuksia arvioidaan tarkemmin jatkosuunnittelun yhteydessä. Vantaan kaupunki on käynnistänyt Vantaan ratikan kaavarungon laatimisen, jonka yhteydessä on tarkoitus kartoittaa sekä ympäristöriskejä mahdollisesti aiheuttavien toimintojen vaikutukset että ratikan ja ratikavarikon ympäristöhäiriöt.

Yleiskaavaan on merkitty viheralueverkoston suuret linjat ja kaupunkirakenteen sisäiset viheralueet suunnitellaan tarkemmin jatkosuunnittelun ja asemakaavoituksen yhteydessä. Yleiskaavaehdotuksen yhteydessä täydennettiin luontovaikutusten arviointia arvioimalla yleiskaavasunnitelman vaikutukset Natura-alueiden tilaan.

Yleiskaavassa on yleismääräyksenä, että koko kaava-alueella on meluntorjuntatarve lentomelua ja muuta liikennemelua vastaan, mutta yleiskaava ei ota kantaa yksittäisten alueiden tai katujen meluntorjuntatarpeisiin ja -ratkaisuihin. Ne ratkaistaan tarkemman asteisessa suunnittelussa. Rekat pyritään ohjaamaan Kehä III:lle.

Voimajohdon siirtäminen kehä 3 pohjoispuolelle on kallis ja kannattamaton projekti jos alueelle ei ole tulossa merkittävää määrää uutta rakentamista. Lisäksi Kehä 3:n pohjoispuolinen Kormunitty kuuluu maisemallisesti arvokkaaseen aluekokonaisuuteen.

Jätteenpolttolaitoksen laajennus on jo voimassa olevassa asemakaavassa, eikä yleiskaava laajenna kyseistä varausta enempää.

2.7.9. Westerkullan kartano

M63

Asuminen

Kartanokeskuksen palvelujen alue tulee muuttaa kyläalueeksi AT tai pientaloalueeksi AP.

Luonto ja virkistys

Virkistysalueiden VI merkintä tulee muuttaa maa- ja metsätalousalueeksi M lisämerkinnällä ekologinen runkoyhteys. Kartanon tilakeskukseen lounaispuolella sijaitseva tärkeä luontokohde (luo) tulee muuttaa maakuntakaavan mukaisesti luonnonsuojelualueeksi SL. Tälle alueelle tulee sijoittaa myös ekologinen runkoyhteys, joka lähtisi Mustavuoren alueelta jatkuen kartanon länsipuolelta toisaalta itään Kehä III yli ja toisaalta luoteeseen Slåttmossenin alueen suuntaan yhdistyen siellä Helsingistä tulevaan Sipoonkorpeen suuntautuvaan yhteyteen. Virkistysalueyhteydet tulee tällä alueella suunnitella erityisen tarkasti siten, ettei vaaranneta luontoarvoja eikä ekologisen yhteyden toimivuutta. Kehä III ja Itäväylän kulmassa sijaitseva Gubbackan alue tulee osoittaa oikeusvaikutteisina lisämerkinnöin ”arvokas kulttuuriympäristö” ja ”maiseimallisesti arvokas alue tai muu arvokas kulttuuriympäristö”. Tämän alueen kaakkoisin kulma on perusteetta rajattu näiden merkintöjen ulkopuolelle.

Vastine

Asuminen

Kaikki kartanoalueet on yleiskaavassa määritelty palvelujen alueeksi eikä niille maisemaan ja kulttuuriympäristöön liittyvien arvojen takia ole osoitettu suoraan uutta asuntorakentamista vaan mahdollinen uudisrakentaminen tulee tutkia tapauskohtaisesti ja mieluiten asema-kaavalla.

Luonto, virkistys ja kulttuuriympäristö

Kyseinen kartanoalue rajautuu Vantaan puoleisilta osiltaan kokonaisuudessaan Östersundomin yhteisen yleiskaavan alueelle, jonka maankäytön ratkaisut on näiltä osin tuotu sellaisenaan Vantaan uuteen yleiskaavaan. Ekologiset runkoyhteydet on määritelty koko Vantaan alueelta yleiskaavatyön yhteydessä tehdyssä selvityksessä, jonka perusteella ne on tuotu kaavakartalle. Länsimäessä yhteydet

on osoitettu kulkemaan alueilla, joissa muun ulkoilun paine ei ole niin merkittävä. Kulttuuriympäristön suojelua jatketaan koko Vantaalla pitkäjänteisyyttä tavoitellen lähes samoilla määräyksillä ja aluerajauksilla kuin voimassa olevissa yleiskaavoissa. Aluerajaukset on perusteltu Kulttuurimaisemaselvityksessä (Muukka ja Mäkynen 2005). Östersundomin yhteisen yleiskaavan alueella kulttuuriympäristön suojelualueista on rajattu pois sellaiset kohdat, joilla maankäytön ratkaisu ei mahdollista kulttuuriympäristön säilyttämistä.

2.7.10. Myyraksensuo

M263

Muistuttaja on jättänyt Myyraksensuon suojelulle myötämielisen muistutuksen.

Vastine

Vantaan kaupunki kiittää myötämielisestä suhtautumisesta Myyraksensuon suojeluun. Keskustelu suojelusta jatkuu yhteistyössä maanomistajien kanssa.

3. Lähteet

Vantaan yleiskaavan 2020 (YK0048) valmistelumateriaalit (mm. vaikutustenarvioinnit, selvitykset, vuorovaikutusraportit, yleiskaavaselostus, määräykset sekä kaavakartat) löytyvät Vantaan yleiskaavan nettisivuilta: (<https://www.vantaa.fi/yleiskaava2020>).

Vireillä olevat asemakaavat löytyvät Vantaan kaupungin asemakaavoituksen nettivuilta.

Voimassa oleviin asemakaavoihin pääsee tutustumaan osoitteessa: <https://kartta.vantaa.fi>

Anne Mäkynen 2014, Siirtolapuutarhaselvitys osa II – löytyykö sija Vantaalta? Loppuraportti 20.1.2014. Vantaan kaupunki.

Anne Mäkynen 2017, Vantaan viherrakenneselvitys, Vantaan kaupunki

FCG 2011, Siirtolapuutarhaselvitys, osa I. Vapaa-ajan asuminen ja viljely Vantaalla. Vantaan kaupunki.

Muukka ja Mäkynen 2005, Vantaan kulttuurimaisemaselvitys

Savola 2017, Vantaan Syväojan Kääpä- ja metsäarvoselvitys

Uudenmaan ELY-keskus 2015, Keski-Uudenmaan poikittaisyhteyksien selvitys.

Vantaan kaupunki 2019, Baanojen toteutettavuusselvitys

Vantaan kaupunki 2015, Joukkoliikenne Vantaa. Viitattu 7.9.2020:

https://www.vantaa.fi/instancedata/prime_product_julkaisu/vantaa/embeds/vantaawwwstructure/108268_Joukkoliikennekaupunki_Vantaa.pdf

Vantaan kaupunki 2019, Yleiskaavan melu- ja ilmanlaatuvaikutustenarviointi. Viitattu 7.9.2020: (<https://www.vantaa.fi/yleiskaava2020>).

Vantaan kaupunki, 2015. Vantaan tulvaohjelma. https://www.vantaa.fi/instancedata/prime_product_julkaisu/vantaa/embeds/vantaawwwstructure/128558_713368vantaan_tulvaohjelma1251346820.pdf

Vantaan kaupunki 1981, Vantaa luonnonsuojelukohteet -perusselvitys.

