

Kaupunkiympäristölautakunta 7.6.2022

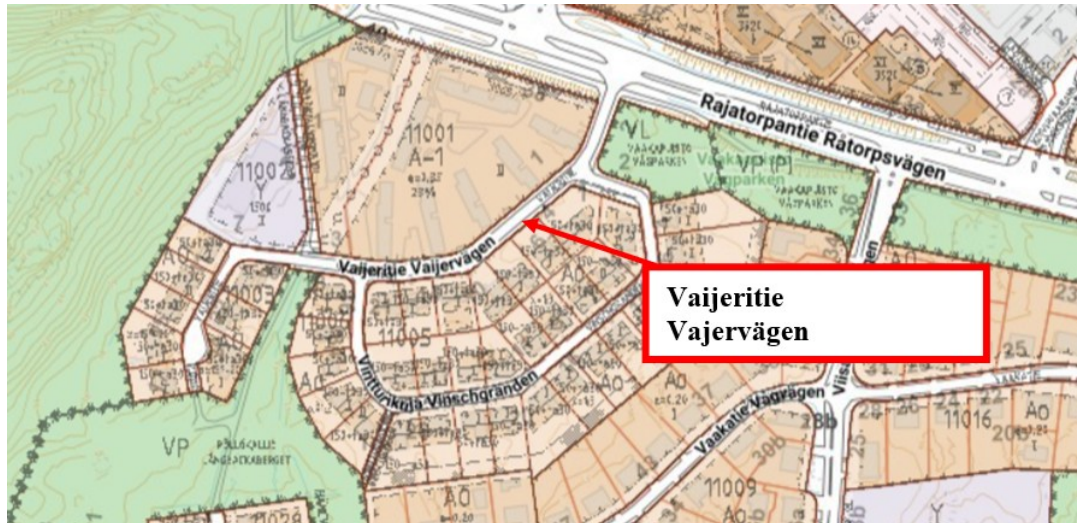
LIITE

Nimettömien paikkojen nimeäminen ja nimistön tarkistaminen kaupunginosissa 11 Hämevaara, 12 Hämeenkylä, 23 Kivistö, 91 Länsimäki ja 94 Hakunila / TLA

KO. 11 HÄMEVAARA

Vaijeritie, Vajervägen

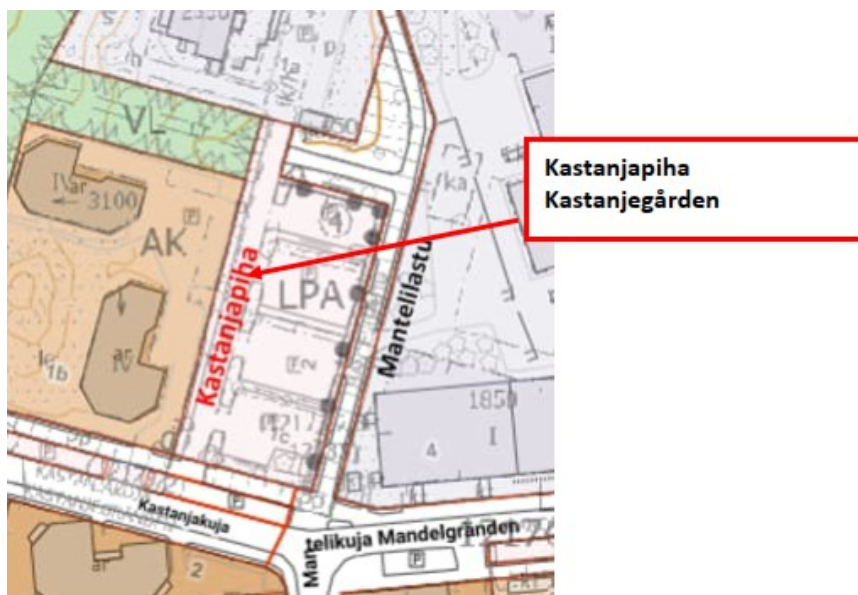
Katu. Vaijeritie on nyt ruotsiksi Vajervägen, pitää olla Vajervägen. (Nr 25.5.2021)



KO. 12 HÄMEENKYLÄ

Kastanjapiha / Kastanjegården

Ajoyhteys LPA-alueella. Taaempänä sijaitsevalla palvelutalolla on harhaanjohtava osoite Kastanjakuja 1a, jonka vuoksi asiakkaita, lähetyksiä ja takseja eksyy jatkuvasti Kastanjakuja 1b:n A-rappuun. Opastuskaan ei ole auttanut. Taloyhtiö on pyytänyt uutta osoitenimeä ja VAV Palvelukodit Oy on suostunut pyyntöön. (Nr 22.3.2022)

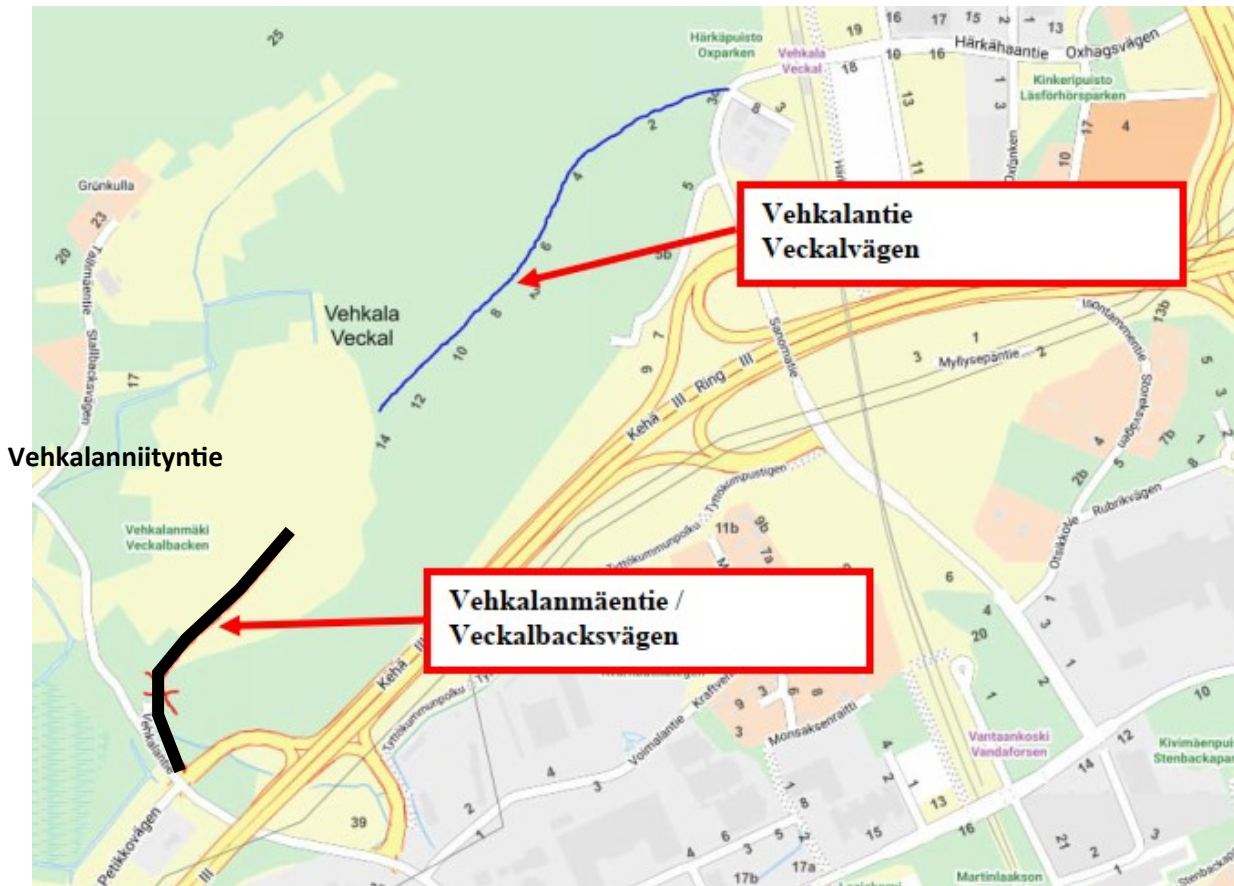


KO. 23 KIVISTÖ

Vehkalanmäentie / Veckalbacksvägen

Katu ja tie lumen vastaanotto paikalle. Vehkalantie / Veckalvägen on kahdessa osassa. Nimen juurena on viereinen niitty, 1774 Wackal Ängen, 1797 Wäckal äng, 1824 Wackal Ängen. Lähellä on ollut myös *Viita-alho, 1699 Wittal. Ulpu Lehti (1994) ja Saulo Kepsu (2005) selittävät, että nimeen sisältyy kielestä jo hiipunut alho-sana. Vehkalanmäki / Veckalbacken esiintyy täyttömäen nimenä 1979.

Lähellä on myös Vehkalanniityntie, Veckalängsväten (2011). (Nr 9.11.2022)



KO. 91 LÄNSIMÄKI

Linnoituskallio / Skansberget

Puistoalue. Nykyinen Länsimäen Myllymäki / Kvarnbacken on kerrostaloalueen itäpuolella asemakaavassa nimetön puisto. Se on kallio, jossa on 1. maailmansodan aikaisia linnoituslaitteita (1915–1918). Nimenä esiintyy 1963 kvaarnbärrje, saatu Mellunkylästä (SLS), johtuu Westerkullan myllystä, 1971 bunkkerikallio (Kotus/NA), 1974-76 kartoissa Kvarnbacken, 1979- Myllymäki, Kvarnbacken, 2003 slangissa yleisesti Länsässkutsi, joka selitettiin Länsimäenmetsä, vallihautoja sanotaan yleisesti Vallarit (Ainiäla). Sitä paitsi alkuperäinen berget = kallio, ei mäki.

Myllymäki / Kvarnbacka on myös kaupunginosa (1977) Vehkalassa, sen nimi esiintyy kylännimenä jo 1518 Jöns quernbakke, 1957 Myllymäki.

Myllymäki / Kvarnberget on lisäksi kalliopuisto Helsingissä Lauttasaassa, nimi on ollut käytössä 1900-luvun alkupuolelta, ehdotuksena 1948, viralliseksi 1951. Siellä on myös Myllymäentie, Kvarnbergsvägen (1948).

Näiden johdosta Länsimäen Myllymäestä Linnoituskallio / Skansberget.

Lähellä ovat myös Linnoituskuja / Skansgränden (1977) ja Linnoituspolku / Skansstigen (1977). (Nr 22.3.2022)



KO. 94 HAKUNILA

Hiirakkotie / Musblacksvägen

Katu. Asemakaavassa on väärin Hakunilantieltä molempiin suuntiin Hiirakkokuja / Musblacksgränden, vaikka länteen päin on käytössä Hiirakkotie / Musblacksvägen. Korjataan asemakaavaan. Osoitteet eivät muutu. (Nr 22.3.2022)

