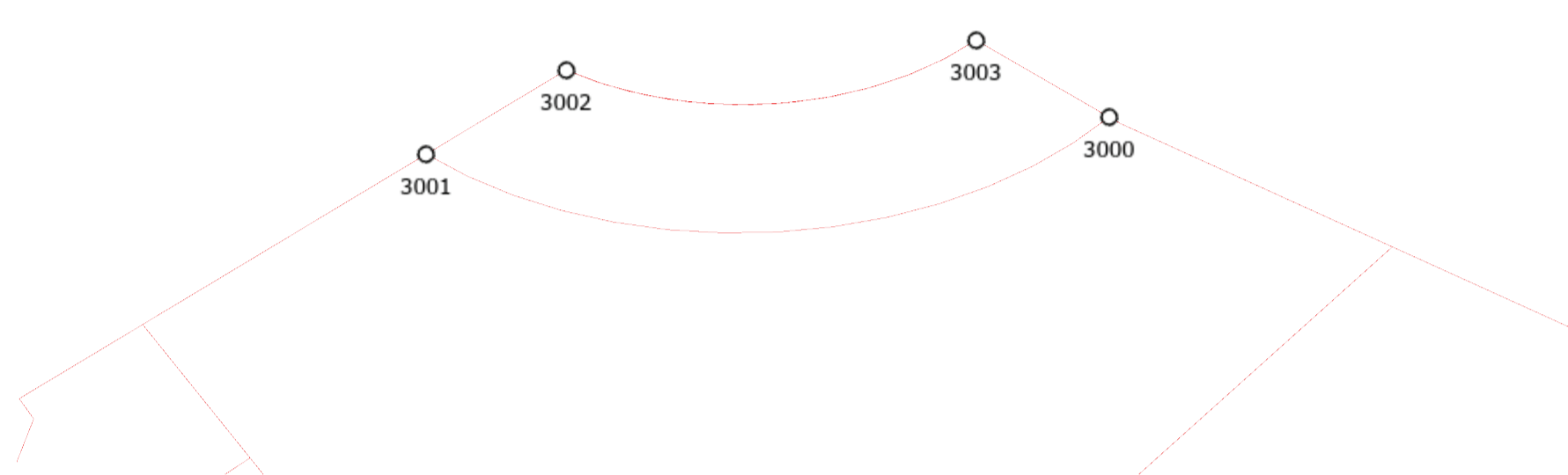
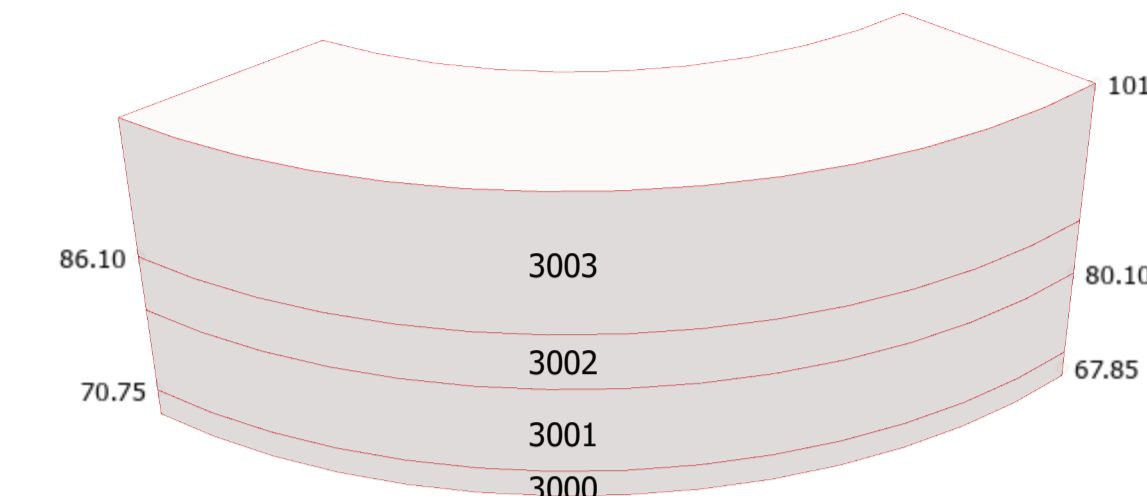
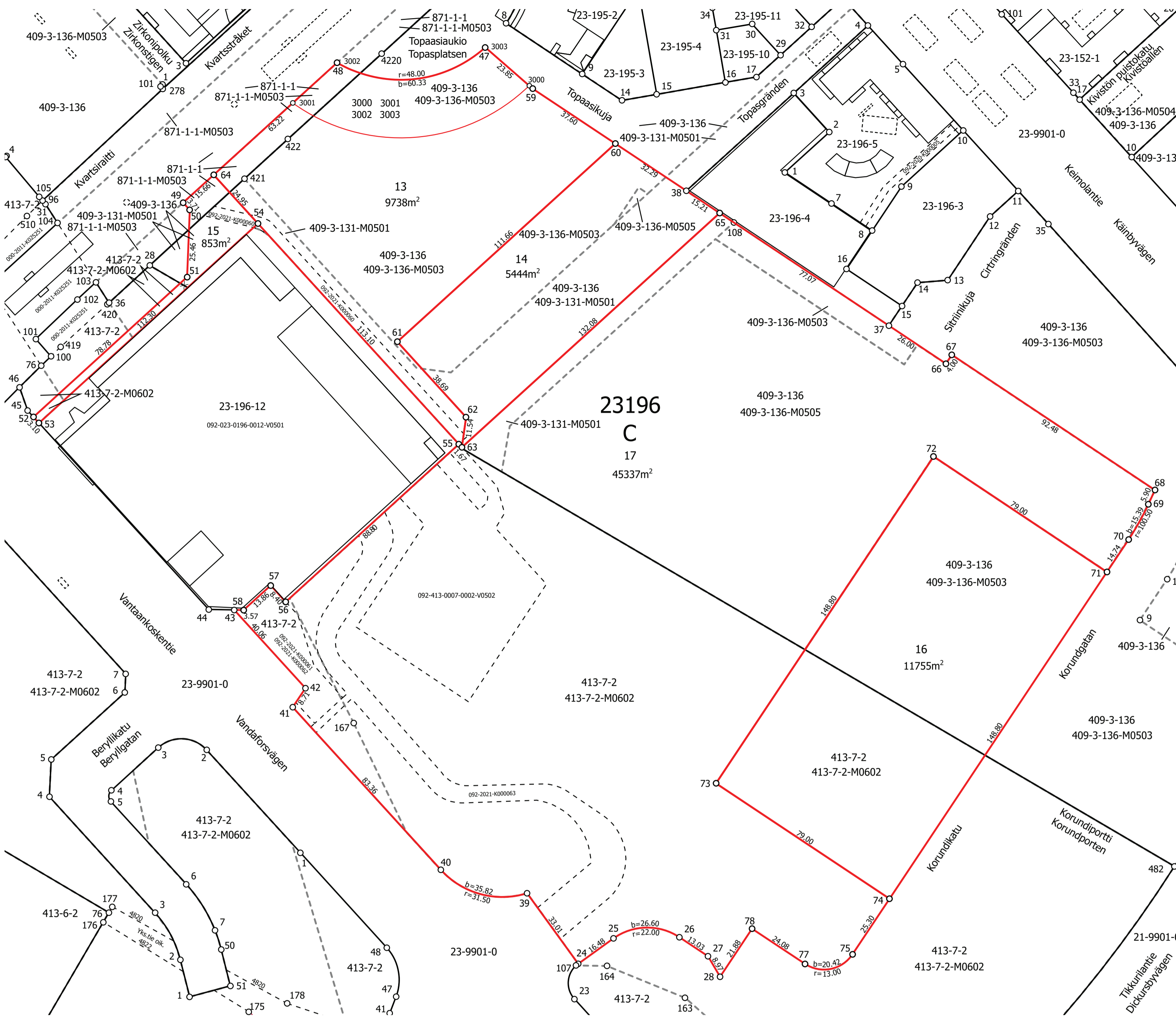


Piste Punkt	I/O	P/N
24	25491645,859	6688775,453
25	25491659,254	6688785,055
26	25491684,261	6688785,489
27	25491695,109	6688778,269
28	25491699,663	6688770,541
37	25491763,643	6689017,315
38	25491686,823	6689068,448
39	25491626,530	6688802,211
40	25491593,777	6688811,050
41	25491537,658	6688872,689
42	25491542,483	6688879,941
43	25491515,512	6688909,565
47	25491610,622	6689122,783
48	25491554,480	6689117,015
49	25491496,113	6689063,947
50	25491498,611	6689061,203
51	25491497,631	6689035,760
52	25491439,375	6688982,720
53	25491441,462	6688980,427
54	25491524,500	6689056,031
55	25491600,642	6688972,401
56	25491534,981	6688912,618
57	25491529,325	6688918,830
58	25491519,080	6688909,502
59	25491628,649	6689107,171
60	25491659,947	6689086,338
61	25491577,329	6689011,219
62	25491603,354	6688982,596
63	25491601,766	6688971,167
64	25491507,700	6689074,483
65	25491699,488	6689060,018
66	25491785,287	6689002,908
67	25491787,503	6689006,238
68	25491864,490	6688954,994
69	25491862,008	6688949,639
70	25491854,493	6688936,228
71	25491846,327	6688923,960
72	25491780,564	6688967,734
73	25491698,113	6688843,866
74	25491763,877	6688800,092
75	25491749,858	6688779,030
77	25491731,833	6688775,411
78	25491711,786	6688788,754
3000	25491627,343	6689108,302
3001	25491537,667	6689101,728
3002	25491554,480	6689117,015
3003	25491610,622	6689122,783



TONTTIEN MUODOSTUMINEN / TOMTBILDNING

Tontti Tomt	3D-asema 3D-plats	Pinta-ala m2 Area m2	Projisoitu ala m2 Projicerade area m2	Rakennusoikeus Byggnadsrätt	Kiinteistö / Fastighet Määräala / Outbrutet område	Osat m2 Delarna m2
13	Peruskiinteistö	9738		12320 k-m2	92-409-3-131-M501	1077
					92-409-3-136	9161
					92-409-3-136-M503	8084
					92-871-1-1	577
					92-871-1-1-M503	577
14		5444		24401 k-m2	92-409-3-131-M501	2925
					92-409-3-136	5444
					92-409-3-136-M503	2484
					92-409-3-136-M505	35
15		853		150 k-m2	92-409-3-131-M501	463
					92-409-3-136	463
					92-413-7-2	235
					92-413-7-2-M602	125
					92-871-1-1	155
					92-871-1-1-M503	155
16		11755		10000 k-m2	92-409-3-136	6772
					92-409-3-136-M503	6772
					92-413-7-2	4983
					92-413-7-2-M602	4983
17		45337		30000 k-m2	92-409-3-131-M501	920
					92-409-3-136	19542
					92-409-3-136-M503	766
					92-409-3-136-M505	17856
					92-413-7-2	25795
					92-413-7-2-M602	24595
3000	Yläpuolinen		1738	1188 k-m2	92-409-3-136	
					92-409-3-136-M503	
					92-871-1-1	
					92-871-1-1-M0503	
3001	Yläpuolinen		1738	3644 k-m2	92-409-3-136	
					92-409-3-136-M503	
					92-871-1-1	
					92-871-1-1-M0503	
3002	Yläpuolinen		1738	2665 k-m2	92-409-3-136	
					92-409-3-136-M503	
					92-871-1-1	
					92-871-1-1-M0503	
3003	Yläpuolinen		1738	2132 k-m2	92-409-3-136	
					92-409-3-136-M503	
					92-871-1-1	
					92-871-1-1-M0503	



VANTAAN KAUPUNKI 1:1 000 3D Tonttijako 11057
VANDA STAD 3D Tomtindelning

Kaupunginosa Stadsdel	23 KIVISTÖ
Kortteli Kvarter	23196
Tontit ja tonttien osoitteet Tomterna och tomternas adresser	13 / Topaasikuja 8 14 / Topaasikuja 6 15 / Vantaankoskentie 71 16 / Korundikatu 5 17 / Vantaankoskentie 63 3000 / Topaasikuja 10 3001 / Topaasikuja 10 3002 / Topaasikuja 10 3003 / Topaasikuja 10
Asemakaava Detaljplan	230800 / 24.8.2016
Tonttijaon laatinut Tomtindelningens uppgjordes av	Rantala Petri (Toimitusinsinööri)
Kaupungingeodeetti hyväksynyt Godkänd av stadsgeodeten	6.11.2023

Tonttien alin ja ylin korkeusasema N2000-järjestelmässä:
3000 67,85 - 70,75
3001 70,75 - 80,10
3002 80,10 - 86,10
3003 86,10 - 101,00

Poikkeamislupa LP-092-2022-03270

