

Kaava-alueen numero

Planområdets nummer

002598

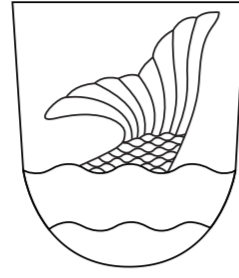
Päiväys

Datum

5.5.2026

Vantaan kaupunki

002598 AVIAKUJA



Vanda stad

002598 AVIAGRÄNDEN

Kaupunginosa 53, LENTOKENTTÄ
Kaupunginosa 52, VEROMIES

Stadsdel 53, FLYGFÄLTET
Stadsdel 52, SKATTMANS

Asemakaavan muutos

Katualueet sekä kaupunginosan raja.

Ändring av detaljplan

Gatuområden samt stadsdelsgräns.

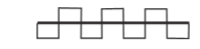

1:2000

1:2000

52

VERO

AVIAKUJA



KOKO KAAVA-ALUETTA KOSKEVAT MÄÄRÄYKSET

Alueella tulee olla toimiva kääntöpaikka ja mahdollisuus bussien seisonalle sekä rakentamisvaiheen aikana että valmistumisen jälkeen.

Alueelle tulee varata tilavaraus sähköbussien latausasemalle.

Maanpäällisten rakennusten, rakennelmien ja rakenteiden tulee olla arkkitehtuuriltaan ja materiaaleiltaan korkealuokkaisia.

Maanpäälliset rakenteet on sovittava hienovaraisesti kaupunkikuvaan ja ympäristöön rakennus- ja ympäristötaitteen keinoin.

Alueella tulee huomioida Kehäradan rautatietunnelin varoalue ja käyttöoikeuden rajoitustaso sekä Lentoradan suunnitelmat. Rautatietunnelin läheisyydessä tapahtuvaa rakentamista ja louhintaa koskevat Väyläviraston vaatimukset ja ohjeistukset.

Rautatietunnelin läheisyyteen sijoittuvien rakentamistoimenpiteiden osalta on arvioitava rakentamisen mahdolliset vaikutuksen tunneliin ja kuultava Väylävirastoa.

Rakentaminen ei saa aiheutua vaaraa maanalaisen tilojen rakenteille, toiminnoille tai kalliotilojen pysyvyydelle.

Suunnittelussa ja toteutuksessa on huomioitava hulevesien hallinta ja tulvareitit, sekä rakentamisen aikana huomioitava, ettei pinta-, pohja- tai hulevedet aiheuta haittaa maanalaisille tiloille tai niiden laitteistoille.

Pohjavesien virtauksiin tai pinnan korkeuksiin ei saa tapahtua muutoksia, jotka aiheuttavat haittaa, kuten mahdollisten ympäristön haitta-aineiden kulkeutumista maanalaisiin tiloihin.

Rakentamisen aikaiset työmaavedet tulee käsitellä esimerkiksi laskeuttamalla siten, ettei hulevedet vastaanottavaan Krakanojaan tai Palo-ojaan aiheudu merkittävää vedenlaadun heikentymistä, kuten samentumista ja kiintoainekuormitusta.

TONTTIJAKO

Tämän asemakaavan alueella oleviin kortteleihin on laadittava erillinen tonttijako, ellei kaavamerkinnöin ole toisin osoitettu.

Kaupunkirakenne ja ympäristö
Stadsstruktur och miljö
Asemakaavoitus
Detaljplanering

Johanna Rajala, Aluearkkitehti, 20.4.2026 16.54

Hyväksytty kaupunginvaltuustossa __. __. 20__

Stadsdelsnummer.

Stadsdelens namn.

Namn på gata, väg, öppen plats, torg, park eller annat allmänt område.

Gata.

Del av gatuområdes gräns där in- och utfart är förbjuden.

BESTÄMMELSER SOM GÄLLER HELA OMRÅDET

I området ska det finnas en fungerande vändplats, möjlighet att ha bussar stående både under byggnadsfasen och efter färdigställandet.

I området ska en utrymmesreservering reserveras för en laddstation för elbussar.

Byggnaderna, anordningarna och konstruktionerna ovan jord ska vara högklassiga till sin arkitektur och till sina material.

Konstruktioner ovan jord ska anpassas varsamt till stadsbilden och miljön med hjälp av byggnads- och miljökonst.

I området ska beaktas Ringbanans järnvägstunnels skyddsområde samt nyttjanderättsområde och Flygbanans planer. Trafikledsverkets krav och anvisningar gällande byggande och brytning i närheten av järnvägstunneln ska beaktas.

Gällande byggnadsåtgärder i närheten av järnvägstunneln ska de möjliga effekterna för tunneln utvärderas och Trafikledsverket höras.

Byggandet får inte orsaka fara för underjordiska utrymmenas konstruktioner, verksamheter eller för stabiliteten i bergsutrymmen.

I planeringen och genomförandet ska dagvattenhantering och översvämningssäkerhet beaktas och under byggandet ska beaktas att yt-, grund- eller dagvatten inte medför olägenheter för underjordiska utrymme eller deras anordningar.

I grundvattnets strömningar eller ytnivåer får inte ske förändringar, som orsakar olägenheter, liksom eventuella skadliga ämnens spridning till underjordiska utrymmen.

Byggarbetsplatsvatten vid byggandet ska behandlas till exempel genom dekanteringsmetod så att det inte leder till en betydande försämring av vattenkvaliteten i Skrakabäcken eller Brunabäcken, som att vattnet grumlas och belastas av sediment.

TOMTINDELNING

För kvarteren på denna detaljplans område skall en separat tomtindelning göras, om inte via planbeteckningar annat bestämts.

Mittaus- ja geopalvelut
Mätning och geoteknik

Asemakaavan pohjakartta täyttää sille asetetut vaatimukset.
Baskartan för detaljplanen uppfyller de krav som ställs på den.

Tasokoordinaatisto
ETRS-GK25,
korkeusjärjestelmä
N2000.

Plankoordinaatiston
ETRS-GK25,
höjdsystemet
N2000.

Kimmo Junttila, Kaupungingeodeetti, 5.5.2026 10.37

Godkänd av stadsfullmäktige __. __. 20__

ASEMAKAAVAMERKINTÖJÄ JA -MÄÄRÄYKSIÄ:

--- 3 m kaava-alueen rajan ulkopuolella oleva viiva.

-+-+ Kaupunginosa raja.

— Korttelin, korttelinosan ja alueen raja.

—*—* Risti merkinnän päällä osoittaa merkinnän poistamista.

DETALJPLANBETECKNINGAR OCH -BESTÄMMELSER:

Linje 3 m utanför planområdets gräns.

Stadsdelsgräns.

Kvarters-, kvartersdels- och områdesgräns.

Kryss på beteckning anger att beteckningen slopas.