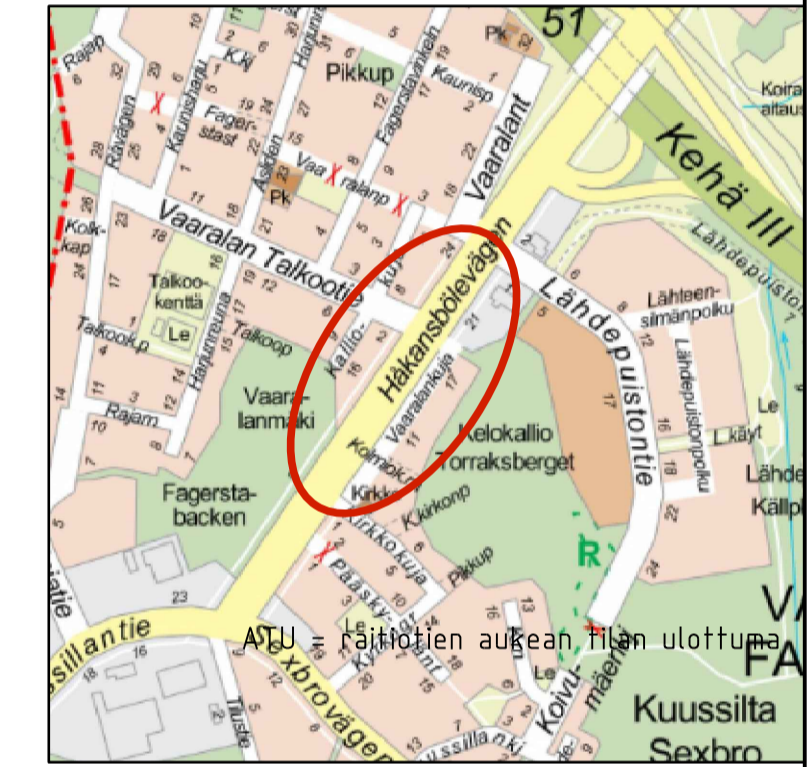
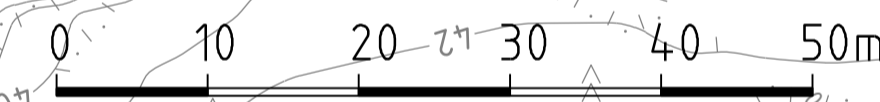


MERKINNÄT

- Ajorata, asfaltti
- Jalkakäytävä+pyörätie/ jalkakäytävä, asfaltti
- Raitiotiealue, kova pinta, asfaltti
- Raitiotiealue, viherraide
- Betonikivi, harmaa
- Betonikivi, valkoinen
- Nupukivi, kierrätetty
- Lehtipensasvaltainen, matala
- Havupensasvaltainen, korkea
- Niitty, matala
- Maanpeitekasvillisuus, ruohovartinen ja puuvartinen
- Havumetsä
- Kalliomurske
- Kallioleikkaus/avokallio
- Nykyinen rakennus
- Säilytettävä lehti-/havupuu
- Istutettava lehtipuu runkosuojalla
- Poistettava havu-/lehtipuu
- Ekologinen yhteys
- Istutettava köynnös
- Lahopuu, hankealueelta talteenotettu
- Liikennevalo-ohjattu liittymä
- Suojatie/suojatie ja pyörätien jatke
- Raitiotiekiskot
- Reunatuki, luonnonkivi, harmaa
- Korkea reunatuki, luonnonkivi, harmaa
- Madallettu reunatuki, luonnonkivi, harmaa
- Luiskattu reunatuki, luonnonkivi, harmaa
- Upotettu reunatuki, luonnonkivi, harmaa
- Betonikivi, 2 kiven raita, harmaa
- Betonikivi, 3 kiven raita, harmaa
- Nupukivi, 2 kiven raita, kierrätetty
- Nupukivi, 3 kiven raita, kierrätetty
- ATU = raitiotien alueen tilan ulottuma
- Nykyinen hulevesikaivo ja -viemäri
- Suunniteltu hulevesikaivo ja -viemäri
- Suunniteltu hulevesikaivo ja -viemäri, fonttihaara
- Salaoja
- Kiskokaivot
- Kitakaivo
- Painanne/kouru
- Poistetaan
- Kadun likimääräinen korkeusasema
- Kiinteistörajan likimääräinen korkeusasema
- Nykyinen/siirrettävä valaisin
- Valaisin
- Portaali
- Liikennevalokeskus
- Jakokaappi

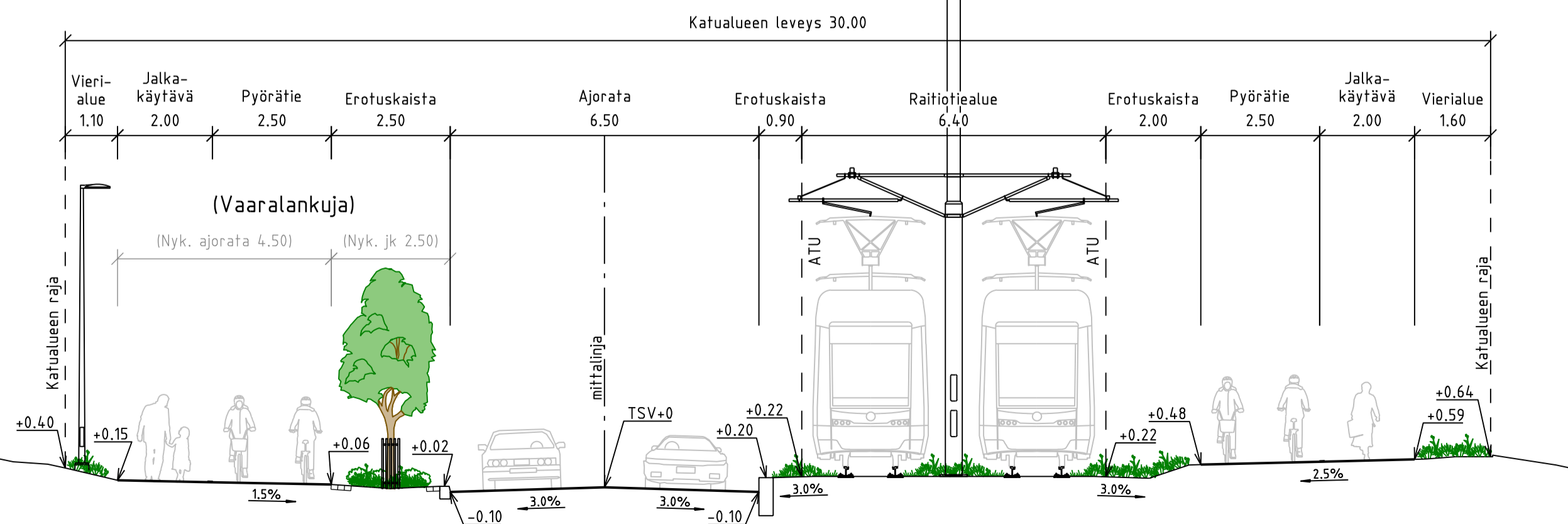


JKPP:n ulkona säilyy suunnitellun nykyisessä sijainnissa, korkeusaso laskee nykyisestä. Väylän reuna sovitetaan nykyiseen tasoon reunakivellä. Kiinteistön katualueelle ulottuvat rakenteet (pensasaita, istutukset, kiveys) pyritään säilyttämään nykyisellään tai ennallistamaan, mutta poistetaan tarvittaessa.



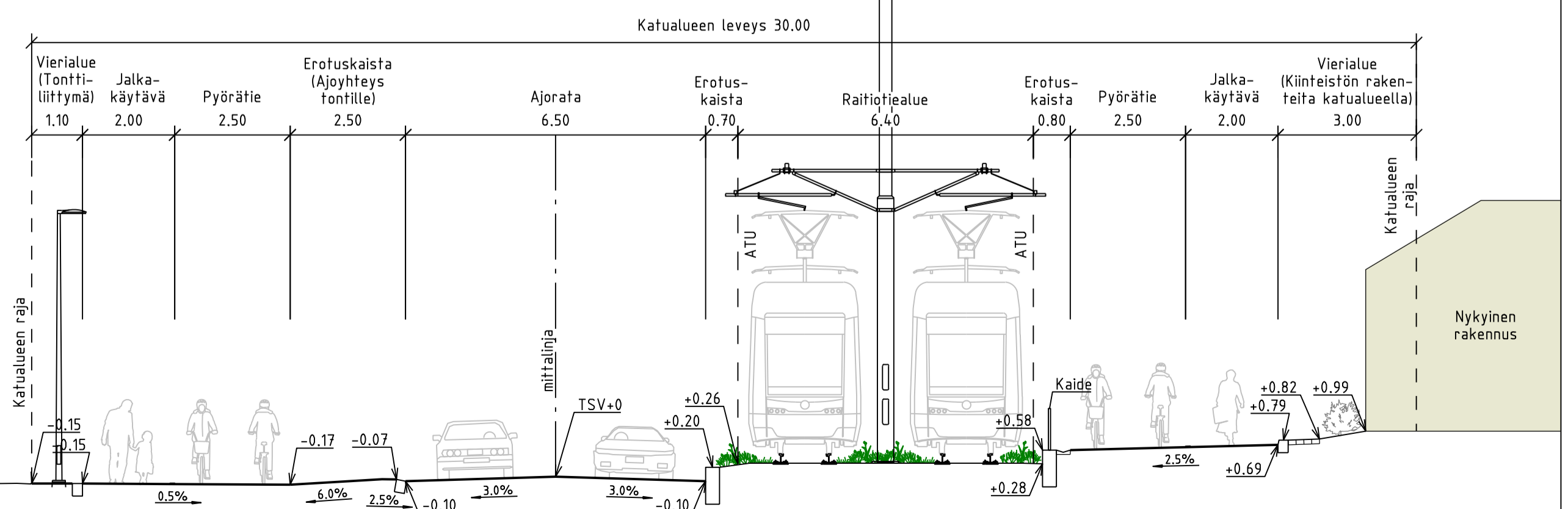
TYYPPIPOIKKILEIKKAUS A-A

Hakunilantie välillä Vaaralan talkootie - Kirkkokuja



TYYPPIPOIKKILEIKKAUS B-B

Hakunilantie välillä Vaaralan talkootie - Kirkkokuja



A	Muokattu itäläiden erotuskaistaa, siirretty yhtä fonttihiittymää ja lisätty sitä varten ajoyhteys erotuskaistan poikki. Tarkennettu muutamia kadun ja kiinteistörajan korkokulmia.	27.5.2026	Hyv.
VANTAAN KAUPUNKI KADUT JA PUISTOT		28.4.2026	Tark. Heikki Väänänen Suunn.
93	VAARALA 002451 - VANTAAN RATIKKA: VAARALA 000860 - VAARALA/TALKOOTIE	VAARALA II 000860 - VAARALA/TALKOOTIE	Mittakaava 1:500 1:100 Koord.järj. ETRS-GK25 Korkeusjärj. N2000
HAKUNILANTIE VÄLILLÄ VAARALAN TALKOOTIE - KIRKKOKUJA			Liitt. piir.nro 58629-1 58629-3
KATUSUUNNITELMA			Piir.nro 58629-2
209	HALLINNOLLISET KATUSUUNNITELMAT		
GEOTEKNIikka			Hyv.
Hyv.		28.4.2026	Tark. Liina Lipre / Sweco
Tark.		28.4.2026	Suunn. Anna Nyhammar / Sweco